



АДМІНІСТРАЦІЯ  
САКСЬКОГО РАЙОНУ  
РЕСПУБЛІКИ КРИМ

АДМИНИСТРАЦИЯ  
САКСКОГО РАЙОНА  
РЕСПУБЛИКИ КРЫМ

КЪЫРЫМ ДЖУМХУРИЕТИ  
САКЪ БОЛЮГИНИНЬ  
ИДАРЕСИ

## ПОСТАНОВЛЕНИЕ

от 29.08.2016

№380

г.Саки

Об утверждении проекта межевания территории садоводческого некоммерческого товарищества «Оазис», за границами населенных пунктов на территории Суворовского сельского совета Сакского района Республики Крым

В соответствии со ст. 45, ст. 46 Градостроительного кодекса Российской Федерации, ст. 14 Федерального закона от 06.10.2003 № 131-ФЗ «Об общих принципах организации местного самоуправления в Российской Федерации», рассмотрев проект межевания территории садоводческого некоммерческого товарищества «Оазис», за границами населенных пунктов на территории Суворовского сельского совета Сакского района, Республики Крым, согласованный администрацией Сакского района, руководствуясь Уставом муниципального образования Сакский район Республики Крым, администрация Сакского района Республики Крым п о с т а н о в л я е т:

1. Утвердить проект межевания территории садоводческого некоммерческого товарищества «Оазис», за границами населенных пунктов на территории Суворовского сельского совета, Сакского района, Республики Крым (прилагается).

2. Начальнику отдела по вопросам архитектуры, градостроительства, земельных отношений и наружной рекламы Абдуллаеву Т.Р. обеспечить:

2.1. Хранение «Проекта межевания территории садоводческого некоммерческого товарищества «Оазис», за границами населенных пунктов на территории Суворовского сельского совета Сакского района Республики Крым»;

2.2. Настоящее постановление вступает в силу со дня его принятия и подлежит опубликованию на официальном сайте муниципального образования Сакский район Республики Крым: [www.sakirs.ru](http://www.sakirs.ru), в информационно-телекоммуникационной сети «Интернет».

3. Контроль за выполнением настоящего постановления возложить на заместителя главы администрации – Главного архитектора Сакского района О.Ю.Хвостик

Глава администрации



Г.А.Мирошниченко

# АДМИНИСТРАЦИЯ СУВОРОВСКОГО СЕЛЬСКОГО ПОСЕЛЕНИЯ САКСКОГО РАЙОНА РЕСПУБЛИКИ КРЫМ

---

## ПОСТАНОВЛЕНИЕ

12 апреля 2017 года

№ 97

с. Суворовское

Об изменении вида разрешенного использования земельного участка расположенного по адресу Российская Федерация, Республика Крым, Сакский район, на территории Суворовского сельского поселения

Рассмотрев заявление председателя правления СНТ «Оазис» Маркиной Людмилы Георгиевны об изменении вида разрешенного использования, учитывая результаты публичных слушаний проведенных 11.04.2017 года, в соответствии с Федеральным законом от 06.10.2003 № 131-ФЗ «Об общих принципах организации местного самоуправления в Российской Федерации», Законом Республики Крым от 21.08.2014 № 54-ЗРК «Об основах местного самоуправления в Республике Крым», Градостроительным кодексом Российской Федерации, Федеральным законом от 29.12.2004 года №191 – ФЗ «О введение в действие градостроительного кодекса Российской Федерации, Земельного кодекса Российской Федерации, руководствуясь Уставом муниципального образования Суворовское сельское поселение Сакского района, Республики Крым, администрация Суворовского сельского поселения Сакского района Республики Крым п о с т а н о в л я е т :

1.Изменить вид разрешенного использования земельного участка расположенного по адресу: Российская Федерация, Республика Крым, Сакский район, на территории Суворовского сельского поселения, категория земель: Земли сельскохозяйственного назначения, площадь 154416 кв.м., кадастровый номер 90:11:000000:62, с вида разрешенного использования земельного участка «Садоводство, код 1.5», на другой вид разрешенного использования «Ведение садоводства, код 13.2».

2. Настоящее постановление вступает в силу с момента его опубликования (обнародования) на официальном сайте Правительства Республики Крым – <http://rk.gov.ru> в разделе: муниципальные образования,



подраздел – Сакский район, муниципальные образования Сакского района – Суворовское сельское поселение.

3. Контроль за исполнением настоящего постановления оставляю за собой.

Председатель Суворовского сельского совета  
глава администрации  
Суворовского сельского поселения



  
С.С. Золкин





**ООО «КРЫМЗЕМСТРОЙ»**

295011, Республика Крым, г. Симферополь, ул. Крылова, д. 34  
ОГРН 1159102078541, ИНН 9102177860, КПП 910201001

## **ПРОЕКТ МЕЖЕВАНИЯ ТЕРРИТОРИИ**

**СНТ «ОАЗИС»**

**ПО АДРЕСУ: РЕСПУБЛИКА КРЫМ, САКСКИЙ РАЙОН,  
СУВОРОВСКОЕ СЕЛЬСКОЕ ПОСЕЛЕНИЕ**

**ПРОЕКТНАЯ ДОКУМЕНТАЦИЯ**

**50.19 - ПМ**

**г. СИМФЕРОПОЛЬ  
2019 г.**



**ООО «КРЫМЗЕМСТРОЙ»**

295011, Республика Крым, г. Симферополь, ул. Крылова, д. 34  
ОГРН 1159102078541, ИНН 9102177860, КПП 910201001

**ПРОЕКТ МЕЖЕВАНИЯ ТЕРРИТОРИИ**

**СНТ «ОАЗИС»**

**ПО АДРЕСУ: РЕСПУБЛИКА КРЫМ, САКСКИЙ РАЙОН,  
СУВОРОВСКОЕ СЕЛЬСКОЕ ПОСЕЛЕНИЕ**

**ПРОЕКТНАЯ ДОКУМЕНТАЦИЯ**

**50.19 - ПМ**

Генеральный директор

Панкова Т.В.

Главный архитектор

Сундуков В.В.

Изм.	№ док.	Подп.	Дата

**г. СИМФЕРОПОЛЬ  
2019 г.**

## СОДЕРЖАНИЕ

- 1. Общие положения**
- 2. Анализ застройки территории СНТ «Оазис»**
  - 2.1. Анализ сведений об объектах недвижимости, учтенных в государственном кадастре недвижимости
  - 2.2. Анализ фактического использования территории
- 3. Проектное решение**
  - 3.1. Площади образуемых и изменяемых земельных участков территории индивидуального пользования
  - 3.2. Зоны действия публичных сервитутов
  - 3.3. Основные технико-экономические показатели проекта межевания
- 4. Каталоги координат поворотных точек границ участков**  
**Каталог координат красных линий**
- 5. Графические приложения:**
  - 5.1. Схема расположения садового товарищества
  - 5.2. Схема использования и состояния территории в период подготовки проекта межевания М 1:1000
  - 5.3. Разбивочный чертеж красных линий М 1:1000
  - 5.4. Чертеж межевания территории М 1:1000
  - 5.5. Чертеж межевания территории. Земельные участки общего пользования М 1:1000
  - 5.5. Разбивочный чертеж охранных зон М 1:1000
- 6. Исходные данные**
  - Постановление Администрации Сакского района Республики Крым от 29.08.2016 г. № 380;
  - Постановление Администрации Сакского района Республики Крым от 12.04.2017 г. № 97;
  - Согласование с Государственным комитетом по охране культурного наследия Республики Крым №01-08/5283 от 30.10.2015г.;
  - Согласование с Сакским РЭС №61/01-1234 от 23.05.2016г.;
  - Согласование с ООО "Крымская водная компания" №1570 от 23.05.2016г.;
  - Согласование с Евпаторийским УЭГХ №б/н от 25.04.2016г.;
  - Список членов СНТ «Оазис»;
  - Задание на проектирование;
  - Государственный акт на право постоянного пользования от 1999г. серия I-КМ №002318;
  - Кадастровая выписка о земельном участке;
  - Лист записи из Единого государственного реестра юридических лиц;
  - Свидетельство о внесении сведений о юридическом лице в ЕГРЮЛ;
  - Свидетельство о постановке на учет российской организации в налоговом органе;
  - Устав СНТ «Оазис».
- 7. Приложение:**
  - Свидетельство СРО

						50.19. - ПМ	Лист
							2
Изм.	Кол.уч	лист	№док.	Подп.	Дата		



**ЛИСТ СОГЛАСОВАНИЯ**  
**ПРОЕКТА МЕЖЕВАНИЯ ТЕРРИТОРИИ**  
**СНТ «Оазис»**

**Республика Крым, Сакский район, Суворовское сельское поселение**

<b>Согласующий орган</b>	<b>Отметки о согласовании</b>
Органы архитектуры ОМС	
Госкомводхоз (ГУП РК «Вода Крыма»)	Согласовано письмом №1570 от 23.05.2016г.
ГУП РК «Крымэнерго»	Согласовано письмом №61/01-1234 от 23.05.2016г.
УЭГХ ГУП РК «Крымгазсети»	Согласовано письмом №б/н от 25.04.2016г.
Государственный комитет по охране культурного наследия РК	Согласовано письмом №01-08/5283 от 30.10.2015г.

## 1. Общие положения

В соответствии со статьей 43 Градостроительного Кодекса Российской Федерации, подготовка проекта межевания территории осуществляется в целях определения местоположения границ образуемых и изменяемых земельных участков, установления границ земельного участка садоводческого объединения.

Данный проект межевания разработан на основании государственного акта на право пользования землей в сложившихся границах территории садоводческого некоммерческого товарищества «Оазис» площадью 15,44 га, расположенного по адресу: Российская Федерация, Республика Крым, Сакский район, Суворовское сельское поселение

Настоящим проектом межевания предусматриваются действия по уточнению (изменению) границ земельного участка садоводческого объединения, границ застроенных земельных участков, определению местоположения границ образуемых земельных участков, земельных участков, которые будут относиться к территориям общего пользования.

Границы таких земельных участков определяются с учетом красных линий, границ смежных земельных участков, поставленных на кадастровый учет, проездов.

Определение местоположения границ образуемых и изменяемых земельных участков осуществляется в соответствии с нормами отвода земельных участков для конкретных видов деятельности, установленных в соответствии с федеральными законами.

При определении границ земельных участков требования к точности и методам определения координат приняты в соответствии с Приказом Министерства экономического развития РФ от 1 марта 2016 г. № 90 «Об утверждении требований к точности и методам определения координат характерных точек границ земельного участка, требований к точности и методам определения координат характерных точек контура здания, сооружения или объекта незавершенного строительства на земельном участке, а также требований к определению площади здания, сооружения и помещения».

Результаты реализации проектных решений по межеванию территории с установлением обоснованных и конкретных границ земельных участков должны быть ориентированы на достижение максимального социального и бюджетного эффекта, в частности на увеличение доходов, связанных с недвижимостью и прироста ежегодных поступлений в местный бюджет в виде платы за землю, а также защиту общественных интересов за счет формирования участков общего пользования.

Проект межевания территории выполнен на основании государственного акта на право постоянного пользования землей от 1999г. серия I-КМ № 002318.

При разработке проекта межевания территории учтены следующие нормативные документы:

1. Градостроительный кодекс РФ;
2. Федеральный закон от 15.04.1998 № 66-ФЗ «О садоводческих, огороднических и дачных некоммерческих объединениях граждан»;
3. Постановление Государственного Совета Республики Крым от 16 сентября 2015 года № 746-1/15 «О регулировании некоторых вопросов градостроительной деятельности на территории Республики Крым»;
4. СП 11-106-97 «Порядок разработки, согласования, утверждения и состав проектно-планировочной документации на застройку территории садоводческих (дачных) объединений граждан»;
5. Закон Республики Крым от 15.01.2015 № 66-ЗРК/2015 «О предоставлении земельных участков, находящихся в государственной или муниципальной собственности, и некоторых вопросах земельных отношений».
6. Ст.34 (зоны объектов дачного хозяйства и садоводства СХ-1) тома 2 временных правил землепользования и застройки территории муниципального образования городской округ Симферополь (город Симферополь) Республики Крым, утвержденных

Изм.	Кол.уч.	Лист	№ док.	Подп.	Дата	50.19. - ПМ	Лист
							3
Взам. инв. №		Подпись и дата		Инв. № подл.			

<p>1. Градостроительный кодекс РФ;</p> <p>2. Федеральный закон от 15.04.1998 № 66-ФЗ «О садоводческих, огороднических и дачных некоммерческих объединениях граждан»;</p> <p>3. Постановление Государственного Совета Республики Крым от 16 сентября 2015 года № 746-1/15 «О регулировании некоторых вопросов градостроительной деятельности на территории Республики Крым»;</p> <p>4. СП 11-106-97 «Порядок разработки, согласования, утверждения и состав проектно-планировочной документации на застройку территории садоводческих (дачных) объединений граждан»;</p> <p>5. Закон Республики Крым от 15.01.2015 № 66-ЗРК/2015 «О предоставлении земельных участков, находящихся в государственной или муниципальной собственности, и некоторых вопросах земельных отношений».</p> <p>6. Ст.34 (зоны объектов дачного хозяйства и садоводства СХ-1) тома 2 временных правил землепользования и застройки территории муниципального образования городской округ Симферополь (город Симферополь) Республики Крым, утвержденных</p>							
---	--	--	--	--	--	--	--

решением 41-й сессии Симферопольского городского совета 1-го созыва от 28.04.2016г. №733, в соответствии с которой предельные (минимальные и (или) максимальные) размеры земельных участков и предельные параметры разрешенного строительства, реконструкции объектов капитального строительства:

- для земельных участков, предназначенных для ведения садоводства и дачного хозяйства – от 600 кв. м до 1500 кв. м.;
- для земельных участков, предназначенных для ведения садоводства, дачного хозяйства, а также для эксплуатации усадебных жилых домов, минимальное расстояние от границ смежного земельного участка до основного строения – не менее 3 м, до построек для содержания скота и птицы – не менее 4 м, до прочих хозяйственных построек, строений, сооружений вспомогательного использования, открытых стоянок – не менее 1 м;
- высота ограждения земельных участков – не более 2,0 м;
- площадь, занимаемая объектами, размещение которых настоящей статьей определено в качестве вспомогательных видов использования, не должна превышать 10% площади квартала, микрорайона, иного элемента планировочной структуры зоны дачного хозяйства и садоводства.

Межевание осуществлялось на основе сведений о земельных участках, предоставленных заказчиком (Списочный состав членов садоводческого некоммерческого товарищества «Оазис»; государственный акт на право постоянного пользования от 1999г. серия I-КМ № 002318; кадастровая выписка о земельном участке № 90-02/2015-208479; топографическая съемка земельного участка СНТ «Оазис»

#### **Анализ застройки территории СНТ «Оазис»**

1.1. Анализ сведений об объектах недвижимости, учтенных в государственном кадастре недвижимости.

Основу проведения анализа сведений об объектах недвижимости составили:

- последовательное изучение сложившегося использования территории;
- система учета земельных участков;
- сведения государственного кадастра недвижимости.

На территории садоводческого некоммерческого товарищества «Оазис» ранее образовано 231 земельных участков, общей площадью 15,44 га, из них 166 земельных участков поставлено на государственный кадастровый учет общей площадью 9,32 га.

Данные о существующих земельных участках, учтенных государственным кадастром недвижимости:

Номер участка	Площадь участка (га)	Кадастровый номер	Разрешенное использование
1	0,0979	90:11:211101:196	Ведение садоводства (код 13.2)
2	0,0421	90:11:211101:215	Ведение садоводства (код 13.2)
3	0,0407	90:11:211101:198	Ведение садоводства (код 13.2)
4	0,0406	90:11:211101:199	Ведение садоводства (код 13.2)
5	0,0400	90:11:211101:200	Ведение садоводства (код 13.2)
6	0,0399	90:11:211101:201	Ведение садоводства (код 13.2)
7	0,0401	90:11:211101:202	Ведение садоводства (код 13.2)
8	0,0403	90:11:211101:203	Ведение садоводства (код 13.2)
9	0,0405	90:11:211101:204	Ведение садоводства (код 13.2)
10	0,0399	90:11:211101:205	Ведение садоводства (код 13.2)
11	0,0394	90:11:211101:206	Ведение садоводства (код 13.2)
12	0,0390	90:11:211101:207	Ведение садоводства (код 13.2)
13	0,0394	90:11:211101:208	Ведение садоводства (код 13.2)
14	0,0410	90:11:211101:209	Ведение садоводства (код 13.2)
15	0,0413	90:11:211101:210	Ведение садоводства (код 13.2)
16	0,0404	90:11:211101:211	Ведение садоводства (код 13.2)
17	0,0799	90:11:211101:212	Ведение садоводства (код 13.2)
18	0,0407	90:11:211101:213	Ведение садоводства (код 13.2)

Изм.	Кол.уч.	Лист	№ док.	Подп.	Дата	50.19. - ПМ	Лист
							4

Взам. инв. №

Подпись и Дата

Инв. № подл.



Инва. № подл.	Подпись и Дата	Взам. инв. №

19	0,0399	90:11:211101:214	Ведение садоводства (код 13.2)
20	0,0792	90:11:211101:197	Ведение садоводства (код 13.2)
21	0,0409	90:11:211101:91	Ведение садоводства (код 13.2)
22	0,0786	90:11:211101:92	Ведение садоводства (код 13.2)
23	0,0833	90:11:211101:93	Ведение садоводства (код 13.2)
24	0,0428	90:11:211101:94	Ведение садоводства (код 13.2)
25	0415	90:11:211101:95	Ведение садоводства (код 13.2)
26	0,0820	90:11:211101:101	Ведение садоводства (код 13.2)
27	0,0799	90:11:211101:97	Ведение садоводства (код 13.2)
28	0,0384	90:11:211101:98	Ведение садоводства (код 13.2)
29	0,0387	90:11:211101:99	Ведение садоводства (код 13.2)
30	0,0795	90:11:211101:96	Ведение садоводства (код 13.2)
31	0,0399	90:11:211101:100	Ведение садоводства (код 13.2)
41,42	0,0834	б/н	Ведение садоводства (код 13.2)
34	0,0396	90:11:211101:270	Ведение садоводства (код 13.2)
36	0,1007	90:11:211101:271	Ведение садоводства (код 13.2)
37	0,0406	90:11:211101:272	Ведение садоводства (код 13.2)
38	0,0401	90:11:211101:273	Ведение садоводства (код 13.2)
39	0,0689	90:11:211101:278	Ведение садоводства (код 13.2)
40	0,0461	90:11:211101:275	Ведение садоводства (код 13.2)
58	0,0407	90:11:211101:135	Ведение садоводства (код 13.2)
57/59/6 1	0,1198	б/н	Ведение садоводства (код 13.2)
47	0,0380	90:11:211101:277	Ведение садоводства (код 13.2)
46	0,0406	90:11:211101:276	Ведение садоводства (код 13.2)
48	0,0399	90:11:211101:274	Ведение садоводства (код 13.2)
50	0,0405	90:11:211101:166	Ведение садоводства (код 13.2)
51	0,0800	90:11:211101:167	Ведение садоводства (код 13.2)
53	0,0815	90:11:211101:168	Ведение садоводства (код 13.2)
52	0,0820	90:11:211101:400	Ведение садоводства (код 13.2)
55	0,0816	90:11:211101:401	Ведение садоводства (код 13.2)
79	0,0400	90:11:211101:4	Ведение садоводства (код 13.2)
56	0,0403	90:11:211101:360	Ведение садоводства (код 13.2)
57	0,0407	90:11:211101:344	Ведение садоводства (код 13.2)
58	0,0404	90:11:211101:169	Ведение садоводства (код 13.2)
59	0,0406	90:11:211101:174	Ведение садоводства (код 13.2)
60	0,0791	90:11:211101:171	Ведение садоводства (код 13.2)
87/88/9 0	0,1200	90:11:211101:141	Ведение садоводства (код 13.2)
66	0,0402	90:11:211101:349	Ведение садоводства (код 13.2)
68	0,0388	90:11:211101:173	Ведение садоводства (код 13.2)
94	0,0399	90:11:211101:132	Ведение садоводства (код 13.2)
72	0,0801	90:11:211101:257	Ведение садоводства (код 13.2)
65	0,0830	90:11:211101:172	Ведение садоводства (код 13.2)
74	0,1023	90:11:211101:136	Ведение садоводства (код 13.2)
78	0,0514	90:11:211101:261	Ведение садоводства (код 13.2)
80	0,0406	90:11:211101:269	Ведение садоводства (код 13.2)
69	0,0513	90:11:211101:170	Ведение садоводства (код 13.2)
113	0,0400	90:11:210101:860	Ведение садоводства (код 13.2)
71	0,0390	90:11:211101:394	Ведение садоводства (код 13.2)
73	0,0399	90:11:211101:258	Ведение садоводства (код 13.2)
86	0,401	90:11:211101:265	Ведение садоводства (код 13.2)
88	0,0407	90:11:211101:267	Ведение садоводства (код 13.2)
75	0,0803	90:11:211101:259	Ведение садоводства (код 13.2)
77	0,0402	90:11:211101:260	Ведение садоводства (код 13.2)
90	0,1189	90:11:211101:263	Ведение садоводства (код 13.2)
79	0,0408	90:11:211101:262	Ведение садоводства (код 13.2)

Изм.	Кол.уч.	Лист	№ док.	Подп.	Дата	50.19. - ПМ	Лист
							5

Взам. инв. №	Подпись и дата	140	0,0393	90:11:211101:185	Ведение садоводства (код 13.2)		
		142	0,0760	90:11:211101:187	Ведение садоводства (код 13.2)		
		135	0,0797	90:11:211101:180	Ведение садоводства (код 13.2)		
		137	0,0403	90:11:211101:182	Ведение садоводства (код 13.2)		
		144	0,0442	90:11:211101:189	Ведение садоводства (код 13.2)		
		146	0,0355	90:11:211101:191	Ведение садоводства (код 13.2)		
		148	0,0392	90:11:211101:193	Ведение садоводства (код 13.2)		
		139	0,0798	90:11:211101:184	Ведение садоводства (код 13.2)		
		150	0,0389	90:11:211101:177	Ведение садоводства (код 13.2)		
		152	0,0567	90:11:211101:288	Ведение садоводства (код 13.2)		
		141	0,0690	90:11:211101:186	Ведение садоводства (код 13.2)		
		143	0,0466	90:11:211101:188	Ведение садоводства (код 13.2)		
		145	0,0578	90:11:211101:190	Ведение садоводства (код 13.2)		
		147	0,0382	90:11:211101:192	Ведение садоводства (код 13.2)		
		154	0,0381	90:11:211101:290	Ведение садоводства (код 13.2)		
Инв. № подл.						50.19. - ПМ	Лист 6
	Изм.	Кол.уч.	Лист	№ док.	Подп.		

92	0,0804	90:11:211101:254	Ведение садоводства (код 13.2)
85	0,0402	90:11:211101:264	Ведение садоводства (код 13.2)
87	0,0402	90:11:211101:266	Ведение садоводства (код 13.2)
89	0,0410	90:11:211101:268	Ведение садоводства (код 13.2)
91	0,0403	90:11:211101:232	Ведение садоводства (код 13.2)
93	0,0437	90:11:211101:234	Ведение садоводства (код 13.2)
96	0,0831	90:11:211101:237	Ведение садоводства (код 13.2)
98	0,0796	90:11:211101:239	Ведение садоводства (код 13.2)
100	0,0801	90:11:211101:241	Ведение садоводства (код 13.2)
95	0,0396	90:11:211101:236	Ведение садоводства (код 13.2)
102	0,0838	90:11:211101:243	Ведение садоводства (код 13.2)
97	0,0799	90:11:211101:238	Ведение садоводства (код 13.2)
104	0,0431	90:11:211101:245	Ведение садоводства (код 13.2)
106	0,0399	90:11:211101:247	Ведение садоводства (код 13.2)
99	0,0806	90:11:211101:240	Ведение садоводства (код 13.2)
108	0,0414	90:11:211101:249	Ведение садоводства (код 13.2)
101	0,0404	90:11:211101:242	Ведение садоводства (код 13.2)
103	0,0400	90:11:211101:244	Ведение садоводства (код 13.2)
110	0,0824	90:11:211101:250	Ведение садоводства (код 13.2)
105	0,0399	90:11:211101:246	Ведение садоводства (код 13.2)
159	0,0402	90:11:211101:131	Ведение садоводства (код 13.2)
107	0,0736	90:11:211101:248	Ведение садоводства (код 13.2)
111	0,0781	90:11:211101:251	Ведение садоводства (код 13.2)
168/170	0,0814	90:11:211101:128	Ведение садоводства (код 13.2)
113	0,0405	90:11:211101:252	Ведение садоводства (код 13.2)
115	0,0396	90:11:211101:253	Ведение садоводства (код 13.2)
174	0,0406	90:11:211101:124	Ведение садоводства (код 13.2)
126	0,0795	90:11:211101:282	Ведение садоводства (код 13.2)
119	0,0401	90:11:211101:233	Ведение садоводства (код 13.2)
121	0,0404	90:11:211101:279	Ведение садоводства (код 13.2)
128	0,0778	90:11:211101:284	Ведение садоводства (код 13.2)
130	0,0786	90:11:211101:286	Ведение садоводства (код 13.2)
123	0,0810	90:11:211101:296	Ведение садоводства (код 13.2)
132	0,0415	90:11:211101:195	Ведение садоводства (код 13.2)
134	0,0387	90:11:211101:179	Ведение садоводства (код 13.2)
125	0,0842	90:11:211101:281	Ведение садоводства (код 13.2)
136	0,0404	90:11:211101:181	Ведение садоводства (код 13.2)
127	0,0406	90:11:211101:283	Ведение садоводства (код 13.2)
129	0,0381	90:11:211101:285	Ведение садоводства (код 13.2)
131	0,0425	90:11:211101:176	Ведение садоводства (код 13.2)
138	0,0802	90:11:211101:183	Ведение садоводства (код 13.2)
133	0,0406	90:11:211101:178	Ведение садоводства (код 13.2)
140	0,0393	90:11:211101:185	Ведение садоводства (код 13.2)
142	0,0760	90:11:211101:187	Ведение садоводства (код 13.2)
135	0,0797	90:11:211101:180	Ведение садоводства (код 13.2)
137	0,0403	90:11:211101:182	Ведение садоводства (код 13.2)
144	0,0442	90:11:211101:189	Ведение садоводства (код 13.2)
146	0,0355	90:11:211101:191	Ведение садоводства (код 13.2)
148	0,0392	90:11:211101:193	Ведение садоводства (код 13.2)
139	0,0798	90:11:211101:184	Ведение садоводства (код 13.2)
150	0,0389	90:11:211101:177	Ведение садоводства (код 13.2)
152	0,0567	90:11:211101:288	Ведение садоводства (код 13.2)
141	0,0690	90:11:211101:186	Ведение садоводства (код 13.2)
143	0,0466	90:11:211101:188	Ведение садоводства (код 13.2)
145	0,0578	90:11:211101:190	Ведение садоводства (код 13.2)
147	0,0382	90:11:211101:192	Ведение садоводства (код 13.2)
154	0,0381	90:11:211101:290	Ведение садоводства (код 13.2)

149	0,0491	90:11:211101:194	Ведение садоводства (код 13.2)
156	0,0803	90:11:211101:292	Ведение садоводства (код 13.2)
151	0,0493	90:11:211101:287	Ведение садоводства (код 13.2)
153	0,0608	90:11:211101:289	Ведение садоводства (код 13.2)
158	0,0791	90:11:211101:294	Ведение садоводства (код 13.2)
155	0,0403	90:11:211101:291	Ведение садоводства (код 13.2)
160	0,0400	90:11:211101:280	Ведение садоводства (код 13.2)
157	0,0903	90:11:211101:293	Ведение садоводства (код 13.2)
164	0,0410	90:11:211101:134	Ведение садоводства (код 13.2)
159	0,0711	90:11:211101:295	Ведение садоводства (код 13.2)
168	0,0432	90:11:211101:220	Ведение садоводства (код 13.2)
161	0,0810	90:11:211101:216	Ведение садоводства (код 13.2)
163	0,0830	90:11:211101:231	Ведение садоводства (код 13.2)
165	0,1178	90:11:211101:218	Ведение садоводства (код 13.2)
170	0,0414	90:11:211101:222	Ведение садоводства (код 13.2)
169	0,0392	90:11:211101:221	Ведение садоводства (код 13.2)
171	0,0346	90:11:211101:223	Ведение садоводства (код 13.2)
172	0,0798	90:11:211101:224	Ведение садоводства (код 13.2)
174	0,0407	90:11:211101:226	Ведение садоводства (код 13.2)
176	0,0813	90:11:211101:228	Ведение садоводства (код 13.2)
175	0,0792	90:11:211101:227	Ведение садоводства (код 13.2)
178	0,0404	90:11:211101:230	Ведение садоводства (код 13.2)
180	0,0330	90:11:211101:217	Ведение садоводства (код 13.2)
177	0,0330	90:11:211101:229	Ведение садоводства (код 13.2)
260	0,0393	90:11:211101:145	Ведение садоводства (код 13.2)
261	0,0407	90:11:211101:3	Ведение садоводства (код 13.2)
192	0,1199	90:11:211101:366	Ведение садоводства (код 13.2)
195	0,0761	90:11:211101:348	Ведение садоводства (код 13.2)
202	0,0745	90:11:211101:342	Ведение садоводства (код 13.2)
207	0,0397	90:11:211101:346	Ведение садоводства (код 13.2)
223	0,0356	90:11:211101:343	Ведение садоводства (код 13.2)
326/328	0,0813	90:11:211101:129	Ведение садоводства (код 13.2)
314	0,0408	90:11:211101:23	Ведение садоводства (код 13.2)
312	0,0410	90:11:211101:120	Ведение садоводства (код 13.2)

Не разграниченная на земельные участки территория садоводческого объединения включает в себя земли, на которых расположены улицы и проезды, участки общего пользования СНТ "Оазис". В результате межевания территории образованы земельные участки (территории) общего пользования СНТ "Оазис" (код 12.0) – улицы и проезды, участки общего пользования СНТ "Оазис" общей площадью 0,2380 га.

Земельный участок	Площадь земельного участка (га)	Вид разрешенного использования	код	Описание образуемых земельных участков
№ 1 (участок общего пользования) СНТ "Оазис"	0,2380	Земельные участки (территории) общего пользования	12.0	Путём раздела земельного участка 90:11:000000:62 с сохранением исходного земельного участка в изменённых границах (ЗК РФ статья 11.4 п.4 "раздел земельного участка")

Инв. № подл.	Подпись и дата	Взам. инв. №							Лист 7
Изм.	Кол.уч.	Лист	№ док.	Подп.	Дата	50.19. - ПМ			



## 1.2. Анализ фактического использования территории:

№ п/п	Наименование показателей	Ед. изм.	Современное состояние (фактическое)
1	Площадь территории СНТ всего, в том числе:	га	15,44
	- индивидуальных садовых участков, всего	га	13,14
	- проездов	га	1,32
	- территории общего пользования СНТ "Оазис"	га	0,2380

## 2. Проектное решение

Задача проекта межевания территории: определение границ земельного участка садоводческого объединения, границ земельных участков на территории СНТ «Оазис» для обеспечения процесса архитектурно-строительного проектирования, строительства и ввода в эксплуатацию объектов капитального строительства, обеспечение СНТ «Оазис» недостающей градостроительной документацией для оформления земельных участков членов СНТ в соответствии с законодательством РФ.

В проекте межевания отображены границы существующих и проектируемых земельных участков в существующих границах СНТ.

Границы и размеры сформированных земельных участков определялись с учетом градостроительных нормативов и сложившейся ситуации. Проезды по территории – односторонние. Шириной в красных линиях – 6м, с твердым покрытием 3-3.5 м, расстояние от крайних проводов ЛЭП 0.4 кВт – 1м до заборов (ограждений) участков. Границы участков установлены графически в М 1:1000.

В результате межевания сформировано 231 земельных участка индивидуального пользования, из них вновь образуемых – 65 земельных участка, корректируемых – 166 земельных участков.

Решения проекта межевания могут быть положены в основу комплексных кадастровых работ, проведение которых предусмотрено Федеральным законом от 24.07.2007г. №221 «О государственном кадастре недвижимости».

### 2.1. Площади образуемых и изменяемых земельных участков территории индивидуального пользования

В результате межевания территории в границах красных линий вновь образовано 65 земельных участков для предоставления физическим лицам под индивидуальное садовое строительство; возможный способ образования данных земельных участков – раздел исходного земельного участка с сохранением исходного земельного участка в измененных границах:

Номер участка	Площадь земельного участка (га)	Вид разрешенного использования	код	Описание образуемых земельных участков
33	0,0392	Ведение садоводства	13.2	Путём раздела земельного участка 90:11:000000:62 с сохранением исходного земельного участка в изменённых границах (ЗК РФ статья 11.4 п.4 "раздел земельного участка")

Изм.	Кол.уч.	Лист	№ док.	Подп.	Дата	50.19. - ПМ	Лист
							8

35	0,0412	Ведение садоводства	13.2	Путём раздела земельного участка 90:11:000000:62 с сохранением исходного земельного участка в изменённых границах (ЗК РФ статья 11.4 п.4 "раздел земельного участка")
41	0,1049	Ведение садоводства	13.2	Путём раздела земельного участка 90:11:000000:62 с сохранением исходного земельного участка в изменённых границах (ЗК РФ статья 11.4 п.4 "раздел земельного участка")
45	0,0412	Ведение садоводства	13.2	Путём раздела земельного участка 90:11:000000:62 с сохранением исходного земельного участка в изменённых границах (ЗК РФ статья 11.4 п.4 "раздел земельного участка")
44А	0,0411	Ведение садоводства	13.2	Путём раздела земельного участка 90:11:000000:62 с сохранением исходного земельного участка в изменённых границах (ЗК РФ статья 11.4 п.4 "раздел земельного участка")
44	0,0835	Ведение садоводства	13.2	Путём раздела земельного участка 90:11:000000:62 с сохранением исходного земельного участка в изменённых границах (ЗК РФ статья 11.4 п.4 "раздел земельного участка")
49	0,1192	Ведение садоводства	13.2	Путём раздела земельного участка 90:11:000000:62 с сохранением исходного земельного участка в изменённых границах (ЗК РФ статья 11.4 п.4 "раздел земельного участка")
64	0,0415	Ведение садоводства	13.2	Путём раздела земельного участка 90:11:000000:62 с сохранением исходного земельного участка в изменённых границах (ЗК РФ статья 11.4 п.4 "раздел земельного участка")
61	0,0413	Ведение садоводства	13.2	Путём раздела земельного участка 90:11:000000:62 с сохранением исходного земельного участка в изменённых границах (ЗК РФ статья 11.4 п.4 "раздел земельного участка")
70	0,0803	Ведение садоводства	13.2	Путём раздела земельного участка 90:11:000000:62 с сохранением исходного земельного участка в изменённых границах (ЗК РФ статья 11.4 п.4 "раздел земельного участка")

Взам. инв. №	
Подпись и Дата	
Инв. № подл.	

						50.19. - ПМ	Лист
							9
Изм.	Кол.уч.	Лист	№ док.	Подп.	Дата		

76	0,0729	Ведение садоводства	13.2	Путём раздела земельного участка 90:11:000000:62 с сохранением исходного земельного участка в изменённых границах (ЗК РФ статья 11.4 п.4 "раздел земельного участка")
67	0,0886	Ведение садоводства	13.2	Путём раздела земельного участка 90:11:000000:62 с сохранением исходного земельного участка в изменённых границах (ЗК РФ статья 11.4 п.4 "раздел земельного участка")
82	0,0797	Ведение садоводства	13.2	Путём раздела земельного участка 90:11:000000:62 с сохранением исходного земельного участка в изменённых границах (ЗК РФ статья 11.4 п.4 "раздел земельного участка")
124А	0,0392	Ведение садоводства	13.2	Путём раздела земельного участка 90:11:000000:62 с сохранением исходного земельного участка в изменённых границах (ЗК РФ статья 11.4 п.4 "раздел земельного участка")
83	0,0420	Ведение садоводства	13.2	Путём раздела земельного участка 90:11:000000:62 с сохранением исходного земельного участка в изменённых границах (ЗК РФ статья 11.4 п.4 "раздел земельного участка")
94А	0,0388	Ведение садоводства	13.2	Путём раздела земельного участка 90:11:000000:62 с сохранением исходного земельного участка в изменённых границах (ЗК РФ статья 11.4 п.4 "раздел земельного участка")
94	0,0819	Ведение садоводства	13.2	Путём раздела земельного участка 90:11:000000:62 с сохранением исходного земельного участка в изменённых границах (ЗК РФ статья 11.4 п.4 "раздел земельного участка")
112	0,0374	Ведение садоводства	13.2	Путём раздела земельного участка 90:11:000000:62 с сохранением исходного земельного участка в изменённых границах (ЗК РФ статья 11.4 п.4 "раздел земельного участка")
116	0,0422	Ведение садоводства	13.2	Путём раздела земельного участка 90:11:000000:62 с сохранением исходного земельного участка в изменённых границах (ЗК РФ статья 11.4 п.4 "раздел земельного участка")

Взам. инв. №	
Подпись и Дата	
Инв. № подл.	

						50.19. - ПМ	Лист
							10
Изм.	Кол.уч.	Лист	№ док.	Подп.	Дата		



118	0,1109	Ведение садоводства	13.2	Путём раздела земельного участка 90:11:000000:62 с сохранением исходного земельного участка в изменённых границах (ЗК РФ статья 11.4 п.4 "раздел земельного участка")
109	0,0712	Ведение садоводства	13.2	Путём раздела земельного участка 90:11:000000:62 с сохранением исходного земельного участка в изменённых границах (ЗК РФ статья 11.4 п.4 "раздел земельного участка")
120	0,0393	Ведение садоводства	13.2	Путём раздела земельного участка 90:11:000000:62 с сохранением исходного земельного участка в изменённых границах (ЗК РФ статья 11.4 п.4 "раздел земельного участка")
117	0,0808	Ведение садоводства	13.2	Путём раздела земельного участка 90:11:000000:62 с сохранением исходного земельного участка в изменённых границах (ЗК РФ статья 11.4 п.4 "раздел земельного участка")
124	0,0398	Ведение садоводства	13.2	Путём раздела земельного участка 90:11:000000:62 с сохранением исходного земельного участка в изменённых границах (ЗК РФ статья 11.4 п.4 "раздел земельного участка")
162	0,0417	Ведение садоводства	13.2	Путём раздела земельного участка 90:11:000000:62 с сохранением исходного земельного участка в изменённых границах (ЗК РФ статья 11.4 п.4 "раздел земельного участка")
166	0,0404	Ведение садоводства	13.2	Путём раздела земельного участка 90:11:000000:62 с сохранением исходного земельного участка в изменённых границах (ЗК РФ статья 11.4 п.4 "раздел земельного участка")
167	0,0834	Ведение садоводства	13.2	Путём раздела земельного участка 90:11:000000:62 с сохранением исходного земельного участка в изменённых границах (ЗК РФ статья 11.4 п.4 "раздел земельного участка")
167A	0,0391	Ведение садоводства	13.2	Путём раздела земельного участка 90:11:000000:62 с сохранением исходного земельного участка в изменённых границах (ЗК РФ статья 11.4 п.4 "раздел земельного участка")

Взам. инв. №	
Подпись и Дата	
Инв. № подл.	

						50.19. - ПМ	Лист
							11
Изм.	Кол.уч.	Лист	№ док.	Подп.	Дата		

173А	0,0439	Ведение садоводства	13.2	Путём раздела земельного участка 90:11:000000:62 с сохранением исходного земельного участка в изменённых границах (ЗК РФ статья 11.4 п.4 "раздел земельного участка")
173	0,0798	Ведение садоводства	13.2	Путём раздела земельного участка 90:11:000000:62 с сохранением исходного земельного участка в изменённых границах (ЗК РФ статья 11.4 п.4 "раздел земельного участка")
179	0,0392	Ведение садоводства	13.2	Путём раздела земельного участка 90:11:000000:62 с сохранением исходного земельного участка в изменённых границах (ЗК РФ статья 11.4 п.4 "раздел земельного участка")
184	0,0376	Ведение садоводства	13.2	Путём раздела земельного участка 90:11:000000:62 с сохранением исходного земельного участка в изменённых границах (ЗК РФ статья 11.4 п.4 "раздел земельного участка")
181	0,0387	Ведение садоводства	13.2	Путём раздела земельного участка 90:11:000000:62 с сохранением исходного земельного участка в изменённых границах (ЗК РФ статья 11.4 п.4 "раздел земельного участка")
186	0,0400	Ведение садоводства	13.2	Путём раздела земельного участка 90:11:000000:62 с сохранением исходного земельного участка в изменённых границах (ЗК РФ статья 11.4 п.4 "раздел земельного участка")
183	0,0829	Ведение садоводства	13.2	Путём раздела земельного участка 90:11:000000:62 с сохранением исходного земельного участка в изменённых границах (ЗК РФ статья 11.4 п.4 "раздел земельного участка")
188	0,0426	Ведение садоводства	13.2	Путём раздела земельного участка 90:11:000000:62 с сохранением исходного земельного участка в изменённых границах (ЗК РФ статья 11.4 п.4 "раздел земельного участка")
190	0,0410	Ведение садоводства	13.2	Путём раздела земельного участка 90:11:000000:62 с сохранением исходного земельного участка в изменённых границах (ЗК РФ статья 11.4 п.4 "раздел земельного участка")

Взам. инв. №	
Подпись и Дата	
Инв. № подл.	

						50.19. - ПМ	Лист
							12
Изм.	Кол.уч.	Лист	№ док.	Подп.	Дата		

185	0,0401	Ведение садоводства	13.2	Путём раздела земельного участка 90:11:000000:62 с сохранением исходного земельного участка в изменённых границах (ЗК РФ статья 11.4 п.4 "раздел земельного участка")
187/189	0,0829	Ведение садоводства	13.2	Путём раздела земельного участка 90:11:000000:62 с сохранением исходного земельного участка в изменённых границах (ЗК РФ статья 11.4 п.4 "раздел земельного участка")
191	0,0435	Ведение садоводства	13.2	Путём раздела земельного участка 90:11:000000:62 с сохранением исходного земельного участка в изменённых границах (ЗК РФ статья 11.4 п.4 "раздел земельного участка")
194	0,0374	Ведение садоводства	13.2	Путём раздела земельного участка 90:11:000000:62 с сохранением исходного земельного участка в изменённых границах (ЗК РФ статья 11.4 п.4 "раздел земельного участка")
193	0,0804	Ведение садоводства	13.2	Путём раздела земельного участка 90:11:000000:62 с сохранением исходного земельного участка в изменённых границах (ЗК РФ статья 11.4 п.4 "раздел земельного участка")
196	0,0814	Ведение садоводства	13.2	Путём раздела земельного участка 90:11:000000:62 с сохранением исходного земельного участка в изменённых границах (ЗК РФ статья 11.4 п.4 "раздел земельного участка")
198	0,0425	Ведение садоводства	13.2	Путём раздела земельного участка 90:11:000000:62 с сохранением исходного земельного участка в изменённых границах (ЗК РФ статья 11.4 п.4 "раздел земельного участка")
200	0,0841	Ведение садоводства	13.2	Путём раздела земельного участка 90:11:000000:62 с сохранением исходного земельного участка в изменённых границах (ЗК РФ статья 11.4 п.4 "раздел земельного участка")
197	0,0752	Ведение садоводства	13.2	Путём раздела земельного участка 90:11:000000:62 с сохранением исходного земельного участка в изменённых границах (ЗК РФ статья 11.4 п.4 "раздел земельного участка")

Взам. инв. №	
Подпись и Дата	
Инв. № подл.	

						50.19. - ПМ	Лист
							13
Изм.	Кол.уч.	Лист	№ док.	Подп.	Дата		

199	0,0405	Ведение садоводства	13.2	Путём раздела земельного участка 90:11:000000:62 с сохранением исходного земельного участка в изменённых границах (ЗК РФ статья 11.4 п.4 "раздел земельного участка")
201	0,0404	Ведение садоводства	13.2	Путём раздела земельного участка 90:11:000000:62 с сохранением исходного земельного участка в изменённых границах (ЗК РФ статья 11.4 п.4 "раздел земельного участка")
203	0,0398	Ведение садоводства	13.2	Путём раздела земельного участка 90:11:000000:62 с сохранением исходного земельного участка в изменённых границах (ЗК РФ статья 11.4 п.4 "раздел земельного участка")
204	0,0780	Ведение садоводства	13.2	Путём раздела земельного участка 90:11:000000:62 с сохранением исходного земельного участка в изменённых границах (ЗК РФ статья 11.4 п.4 "раздел земельного участка")
205	0,0411	Ведение садоводства	13.2	Путём раздела земельного участка 90:11:000000:62 с сохранением исходного земельного участка в изменённых границах (ЗК РФ статья 11.4 п.4 "раздел земельного участка")
206	0,1200	Ведение садоводства	13.2	Путём раздела земельного участка 90:11:000000:62 с сохранением исходного земельного участка в изменённых границах (ЗК РФ статья 11.4 п.4 "раздел земельного участка")
208	0,0607	Ведение садоводства	13.2	Путём раздела земельного участка 90:11:000000:62 с сохранением исходного земельного участка в изменённых границах (ЗК РФ статья 11.4 п.4 "раздел земельного участка")
209	0,0569	Ведение садоводства	13.2	Путём раздела земельного участка 90:11:000000:62 с сохранением исходного земельного участка в изменённых границах (ЗК РФ статья 11.4 п.4 "раздел земельного участка")
210	0,0926	Ведение садоводства	13.2	Путём раздела земельного участка 90:11:000000:62 с сохранением исходного земельного участка в изменённых границах (ЗК РФ статья 11.4 п.4 "раздел земельного участка")

Взам. инв. №	
Подпись и Дата	
Инв. № подл.	

						50.19. - ПМ	Лист
							14
Изм.	Кол.уч.	Лист	№ док.	Подп.	Дата		

211	0,0411	Ведение садоводства	13.2	Путём раздела земельного участка 90:11:000000:62 с сохранением исходного земельного участка в изменённых границах (ЗК РФ статья 11.4 п.4 "раздел земельного участка")
212	0,0612	Ведение садоводства	13.2	Путём раздела земельного участка 90:11:000000:62 с сохранением исходного земельного участка в изменённых границах (ЗК РФ статья 11.4 п.4 "раздел земельного участка")
213	0,0616	Ведение садоводства	13.2	Путём раздела земельного участка 90:11:000000:62 с сохранением исходного земельного участка в изменённых границах (ЗК РФ статья 11.4 п.4 "раздел земельного участка")
216	0,0387	Ведение садоводства	13.2	Путём раздела земельного участка 90:11:000000:62 с сохранением исходного земельного участка в изменённых границах (ЗК РФ статья 11.4 п.4 "раздел земельного участка")
217	0,0409	Ведение садоводства	13.2	Путём раздела земельного участка 90:11:000000:62 с сохранением исходного земельного участка в изменённых границах (ЗК РФ статья 11.4 п.4 "раздел земельного участка")
218	0,0399	Ведение садоводства	13.2	Путём раздела земельного участка 90:11:000000:62 с сохранением исходного земельного участка в изменённых границах (ЗК РФ статья 11.4 п.4 "раздел земельного участка")
219	0,0401	Ведение садоводства	13.2	Путём раздела земельного участка 90:11:000000:62 с сохранением исходного земельного участка в изменённых границах (ЗК РФ статья 11.4 п.4 "раздел земельного участка")
220	0,0818	Ведение садоводства	13.2	Путём раздела земельного участка 90:11:000000:62 с сохранением исходного земельного участка в изменённых границах (ЗК РФ статья 11.4 п.4 "раздел земельного участка")
222	0,0441	Ведение садоводства	13.2	Путём раздела земельного участка 90:11:000000:62 с сохранением исходного земельного участка в изменённых границах (ЗК РФ статья 11.4 п.4 "раздел земельного участка")

Взам. инв. №	
Подпись и Дата	
Инв. № подл.	

						50.19. - ПМ	Лист
							15
Изм.	Кол.уч.	Лист	№ док.	Подп.	Дата		

224	0,0871	Ведение садоводства	13.2	Путём раздела земельного участка 90:11:000000:62 с сохранением исходного земельного участка в изменённых границах (ЗК РФ статья 11.4 п.4 "раздел земельного участка")
-----	--------	---------------------	------	---

Общая площадь образуемых земельных участков составляет 3,82 га.

### 3.2. Зоны действия публичных сервитутов

В соответствии с положениями статьи 43 части 5 Градостроительного Кодекса на чертеже межевания подлежат отображению границы зон действия публичных сервитутов. В период подготовки проекта межевания сведения о зарегистрированных сервитутах на территории СНТ «Оазис» в государственном кадастре недвижимости отсутствуют.

### 3.3. Основные технико-экономические показатели проекта межевания

№	Наименование показателей	Ед.изм.	Расчет
1	Площадь проектируемой территории, всего:	га	15,44
2	Территории, подлежащие межеванию, в том числе:		
	- территории индивидуальных (дачных) участков	га	13,14
	- улицы и проезды	га	1,32

Инв. № подл.	Подпись и дата	Взам. инв. №							Лист 16
Изм.	Кол.уч.	Лист	№ док.	Подп.	Дата	50.19. - ПМ			



#### 4. Каталоги координат поворотных точек границ участков

№ участка	№ точки	X	Y	Площадь
1	1	5 008 278.65	4 367 108.81	979,00
	2	5 008 280.49	4 367 134.66	
	3	5 008 282.28	4 367 159.43	
	4	5 008 262.96	4 367 160.83	
	5	5 008 259.47	4 367 110.18	
№ участка	№ точки	X	Y	Площадь
2	1	5 008 294.84	4 367 107.65	421,00
	2	5 008 296.77	4 367 133.32	
	3	5 008 280.49	4 367 134.66	
	4	5 008 278.65	4 367 108.81	
№ участка	№ точки	X	Y	Площадь
3	1	5 008 296.77	4 367 133.32	407,00
	2	5 008 298.60	4 367 158.26	
	3	5 008 282.28	4 367 159.43	
	4	5 008 280.49	4 367 134.66	
№ участка	№ точки	X	Y	Площадь
4	1	5 008 310.91	4 367 106.99	406,00
	2	5 008 312.50	4 367 132.14	
	3	5 008 296.77	4 367 133.32	
	4	5 008 294.84	4 367 107.65	
№ участка	№ точки	X	Y	Площадь
5	1	5 008 312.64	4 367 132.13	400,00
	2	5 008 314.63	4 367 157.10	
	3	5 008 298.60	4 367 158.26	
	4	5 008 296.77	4 367 133.32	
	5	5 008 312.50	4 367 132.14	
№ участка	№ точки	X	Y	Площадь
6	1	5 008 326.77	4 367 106.16	399,00
	2	5 008 328.47	4 367 130.96	
	3	5 008 312.64	4 367 132.13	

Взам. инв. №	
Подпись и дата	
Инв. № подл.	

						50.19. -ПМ			
Изм.	Кол.уч.	Лист	№ док.	Подп.	Дата				
Директор		Панкова				Ведомость координат точек перелома границ садовых участков	Стадия	Лист	Листов
Разработал		Сундуков					ПМ		
							ООО «Крымземстрой» г. Симферополь		
Проверил									

Изм.	Кол.уч.	Лист	№ док.	Подп.	Дата	50.19. -ПМ	Лист
Инва. № подл.	Подпись и дата						Взам. инв. №
12	№ участка	№ точки	X	Y	Площадь		
	1	2	3	4	390,00		
13	№ участка	№ точки	X	Y	Площадь		
	1	2	3	4	394,00		

	4	5 008 312.50	4 367 132.14	
	5	5 008 310.91	4 367 106.99	
№ участка	№ точки	X	Y	Площадь
7	1	5 008 328.47	4 367 130.96	401,00
	2	5 008 330.69	4 367 155.94	
	3	5 008 314.63	4 367 157.10	
	4	5 008 312.64	4 367 132.13	
№ участка	№ точки	X	Y	Площадь
8	1	5 008 342.86	4 367 104.80	403,00
	2	5 008 344.59	4 367 129.77	
	3	5 008 328.47	4 367 130.96	
	4	5 008 326.77	4 367 106.16	
№ участка	№ точки	X	Y	Площадь
9	1	5 008 344.59	4 367 129.77	405,00
	2	5 008 346.75	4 367 154.78	
	3	5 008 330.69	4 367 155.94	
	4	5 008 328.47	4 367 130.96	
№ участка	№ точки	X	Y	Площадь
10	1	5 008 358.81	4 367 103.70	399,00
	2	5 008 360.47	4 367 128.67	
	3	5 008 344.59	4 367 129.77	
	4	5 008 342.86	4 367 104.81	
№ участка	№ точки	X	Y	Площадь
11	1	5 008 360.47	4 367 128.67	394,00
	2	5 008 362.26	4 367 153.57	
	3	5 008 346.75	4 367 154.78	
	4	5 008 344.59	4 367 129.77	
№ участка	№ точки	X	Y	Площадь
12	1	5 008 374.56	4 367 103.07	390,00
	2	5 008 376.15	4 367 127.49	
	3	5 008 360.47	4 367 128.67	
	4	5 008 358.81	4 367 103.70	
№ участка	№ точки	X	Y	Площадь
13	1	5 008 376.15	4 367 127.49	394,00
	2	5 008 377.96	4 367 152.53	

Инва. № подл.						Лист
Подпись и дата						50.19. -ПМ
Взам. инв. №						
Изм.	Кол.уч.	Лист	№ док.	Подп.	Дата	

	3	5 008 362.26	4 367 153.57	
	4	5 008 360.47	4 367 128.67	
№ участка	№ точки	X	Y	Площадь
14	1	5 008 390.64	4 367 101.18	410,00
	2	5 008 392.64	4 367 126.30	
	3	5 008 376.15	4 367 127.49	
	4	5 008 374.56	4 367 103.07	
	5	5 008 374.66	4 367 102.60	
№ участка	№ точки	X	Y	Площадь
15	1	5 008 392.64	4 367 126.30	413,00
	2	5 008 394.31	4 367 151.35	
	3	5 008 377.96	4 367 152.53	
	4	5 008 376.15	4 367 127.49	
№ участка	№ точки	X	Y	Площадь
16	1	5 008 406.82	4 367 100.03	404,00
	2	5 008 408.39	4 367 125.25	
	3	5 008 392.64	4 367 126.30	
	4	5 008 390.64	4 367 101.18	
№ участка	№ точки	X	Y	Площадь
17	1	5 008 424.43	4 367 124.18	799,00
	2	5 008 426.22	4 367 149.05	
	3	5 008 394.31	4 367 151.36	
	4	5 008 392.64	4 367 126.30	
	5	5 008 408.39	4 367 125.25	
№ участка	№ точки	X	Y	Площадь
18	1	5 008 422.96	4 367 098.98	407,00
	2	5 008 424.43	4 367 124.18	
	3	5 008 408.39	4 367 125.25	
	4	5 008 406.82	4 367 100.03	
№ участка	№ точки	X	Y	Площадь
19	1	5 008 439.92	4 367 122.41	399,00
	2	5 008 442.23	4 367 147.81	
	3	5 008 426.22	4 367 149.05	
	4	5 008 424.43	4 367 124.18	
№ участка	№ точки	X	Y	Площадь

Инв. № подл.						Лист
Подпись и дата						50.19. -ПМ
Взам. инв. №						
Изм.	Кол.уч.	Лист	№ док.	Подп.	Дата	

20	1	5 008 454.78	4 367 096.62	792,00
	2	5 008 456.36	4 367 121.14	
	3	5 008 439.92	4 367 122.41	
	4	5 008 424.43	4 367 124.18	
	5	5 008 422.96	4 367 098.98	
№ участка	№ точки	X	Y	Площадь
21	1	5 008 456.36	4 367 121.14	409,00
	2	5 008 457.52	4 367 147.15	
	3	5 008 442.23	4 367 147.81	
	4	5 008 439.92	4 367 122.41	
№ участка	№ точки	X	Y	Площадь
22	1	5 008 486.03	4 367 094.51	786,00
	2	5 008 488.34	4 367 119.49	
	3	5 008 456.36	4 367 121.14	
	4	5 008 454.78	4 367 096.62	
№ участка	№ точки	X	Y	Площадь
23	1	5 008 488.34	4 367 119.49	833,00
	2	5 008 490.53	4 367 144.52	
	3	5 008 457.52	4 367 147.15	
	4	5 008 456.36	4 367 121.14	
№ участка	№ точки	X	Y	Площадь
24	1	5 008 502.85	4 367 093.31	428,00
	2	5 008 505.39	4 367 118.60	
	3	5 008 488.34	4 367 119.49	
	4	5 008 486.03	4 367 094.51	
№ участка	№ точки	X	Y	Площадь
25	1	5 008 505.39	4 367 118.60	415,00
	2	5 008 506.78	4 367 143.24	
	3	5 008 490.53	4 367 144.52	
	4	5 008 488.34	4 367 119.49	
№ участка	№ точки	X	Y	Площадь
26	1	5 008 520.05	4 367 092.06	820,00
	2	5 008 521.47	4 367 117.38	
	3	5 008 522.74	4 367 142.09	
	4	5 008 506.78	4 367 143.24	

Взам. инв. №		№ участка		№ точки	Х	У	Площадь
		31	1	5 008 568.85	4 367 113.65	399,00	
			2	5 008 570.53	4 367 138.56		
			3	5 008 554.34	4 367 139.41		
			4	5 008 552.93	4 367 114.86		
№ участка		№ точки	Х	У	Площадь		
Подпись и дата		33	1	5 008 584.10	4 367 112.59	392,00	
			2	5 008 584.41	4 367 112.84		
			3	5 008 586.37	4 367 137.35		
			4	5 008 570.55	4 367 138.58		
		Инв. № подл.					
Изм.		Кол.уч.	Лист	№ док.	Подп.	Дата	50.19. -ПМ

	5	5 008 505.39	4 367 118.60	
	6	5 008 502.85	4 367 093.31	
№ участка	№ точки	X	Y	Площадь
27	1	5 008 536.06	4 367 090.93	799,0
	2	5 008 537.57	4 367 116.24	
	3	5 008 538.31	4 367 140.77	
	4	5 008 522.74	4 367 142.09	
	5	5 008 521.47	4 367 117.38	
	6	5 008 520.05	4 367 092.06	
№ участка	№ точки	X	Y	Площадь
28	1	5 008 551.07	4 367 089.82	384,00
	2	5 008 552.93	4 367 114.86	
	3	5 008 537.57	4 367 116.24	
	4	5 008 536.06	4 367 090.93	
№ участка	№ точки	X	Y	Площадь
29	1	5 008 552.93	4 367 114.86	387,00
	2	5 008 554.34	4 367 139.41	
	3	5 008 538.31	4 367 140.77	
	4	5 008 537.57	4 367 116.24	
№ участка	№ точки	X	Y	Площадь
30	1	5 008 583.07	4 367 087.46	795,00
	2	5 008 584.10	4 367 112.59	
	3	5 008 568.85	4 367 113.65	
	4	5 008 552.93	4 367 114.86	
	5	5 008 551.07	4 367 089.82	
№ участка	№ точки	X	Y	Площадь
31	1	5 008 568.85	4 367 113.65	399,00
	2	5 008 570.53	4 367 138.56	
	3	5 008 554.34	4 367 139.41	
	4	5 008 552.93	4 367 114.86	
№ участка	№ точки	X	Y	Площадь
33	1	5 008 584.10	4 367 112.59	392,00
	2	5 008 584.41	4 367 112.84	
	3	5 008 586.37	4 367 137.35	
	4	5 008 570.55	4 367 138.58	

Инв. № подл.	Подпись и дата	Взам. инв. №							

	5	5 008 568.85	4 367 113.65	
№ участка	№ точки	X	Y	Площадь
34	1	5 008 615.15	4 367 084.90	396,00
	2	5 008 616.91	4 367 109.92	
	3	5 008 601.14	4 367 111.13	
	4	5 008 599.42	4 367 086.10	
№ участка	№ точки	X	Y	Площадь
35	1	5 008 616.91	4 367 109.92	412,00
	2	5 008 618.61	4 367 135.44	
	3	5 008 602.79	4 367 136.71	
	4	5 008 600.69	4 367 111.48	
	5	5 008 601.14	4 367 111.13	
№ участка	№ точки	X	Y	Площадь
36	1	5 008 648.08	4 367 086.91	1007,00
	2	5 008 653.77	4 367 090.33	
	3	5 008 667.21	4 367 106.42	
	4	5 008 648.55	4 367 107.62	
	5	5 008 632.87	4 367 108.90	
	6	5 008 616.91	4 367 109.92	
	7	5 008 615.15	4 367 084.90	
	8	5 008 634.10	4 367 083.44	
	9	5 008 640.00	4 367 083.91	
№ участка	№ точки	X	Y	Площадь
37	1	5 008 632.87	4 367 108.90	406,00
	2	5 008 634.57	4 367 134.02	
	3	5 008 618.62	4 367 135.45	
	4	5 008 616.91	4 367 109.92	
№ участка	№ точки	X	Y	Площадь
38	1	5 008 648.55	4 367 107.62	401,00
	2	5 008 650.58	4 367 132.78	
	3	5 008 634.57	4 367 134.02	
	4	5 008 632.87	4 367 108.90	
№ участка	№ точки	X	Y	Площадь
39	1	5 008 667.21	4 367 106.42	689,00
	2	5 008 686.56	4 367 130.27	



Взам. инв. №		№ участка		№ точки	Х	У	Площадь	
		44	1	5 008 605.06	4 367 167.50	835,00		
2	5 008 573.20		4 367 169.85					
3	5 008 573.17		4 367 169.50					
4	5 008 571.47		4 367 144.16					
5	5 008 603.52		4 367 141.19					
Подпись и дата		№ участка		№ точки	Х	У	Площадь	
		44а	1	5 008 619.04	4 367 140.68	411,00		
2	5 008 621.18		4 367 166.29					
Инв. № подл.							50.19. -ПМ	Лист
		Изм.	Кол.уч.	Лист	№ док.	Подп.		Дата

49	1	5 008 605.06	4 367 167.50	1192,00		
	2	5 008 620.40	4 367 166.22			
	3	5 008 621.18	4 367 166.29			
	4	5 008 623.07	4 367 190.56			
	5	5 008 606.50	4 367 192.42			
	6	5 008 591.03	4 367 193.38			
	7	5 008 575.15	4 367 194.58			
	8	5 008 573.20	4 367 169.85			
	№ участка	№ точки	X	Y	Площадь	
					50.19. -ПМ	Лист
Изм.	Кол.уч.	Лист	№ док.	Подп.		

	3	5 008 620.40	4 367 166.22	
	4	5 008 605.06	4 367 167.50	
	5	5 008 603.52	4 367 141.19	
№ участка	№ точки	X	Y	Площадь
45	1	5 008 652.75	4 367 163.67	412,00
	2	5 008 655.09	4 367 189.49	
	3	5 008 638.47	4 367 189.79	
	4	5 008 636.81	4 367 165.25	
№ участка	№ точки	X	Y	Площадь
46	1	5 008 571.47	4 367 144.16	406,00
	2	5 008 571.50	4 367 144.58	
	3	5 008 573.17	4 367 169.50	
	4	5 008 557.44	4 367 170.66	
	5	5 008 555.41	4 367 145.74	
	6	5 008 555.37	4 367 145.27	
№ участка	№ точки	X	Y	Площадь
47	1	5 008 636.81	4 367 165.25	380,00
	2	5 008 638.47	4 367 189.79	
	3	5 008 623.07	4 367 190.56	
	4	5 008 621.18	4 367 166.29	
№ участка	№ точки	X	Y	Площадь
48	1	5 008 555.41	4 367 145.74	399,00
	2	5 008 557.44	4 367 170.66	
	3	5 008 541.33	4 367 171.63	
	4	5 008 539.54	4 367 146.83	
№ участка	№ точки	X	Y	Площадь
49	1	5 008 605.06	4 367 167.50	1192,00
	2	5 008 620.40	4 367 166.22	
	3	5 008 621.18	4 367 166.29	
	4	5 008 623.07	4 367 190.56	
	5	5 008 606.50	4 367 192.42	
	6	5 008 591.03	4 367 193.38	
	7	5 008 575.15	4 367 194.58	
	8	5 008 573.20	4 367 169.85	
№ участка	№ точки	X	Y	Площадь

Взам. инв. №	55	1						816,00
		2	5 008 511.09	4 367 199.50				
		3	5 008 494.08	4 367 199.70				
		4	5 008 478.15	4 367 200.95				
		5	5 008 476.40	4 367 176.37				
		6	5 008 492.32	4 367 175.04				
	№ участка	№ точки	Х	У	Площадь			
	56	1	5 008 474.62	4 367 151.39	403,00			
		2	5 008 476.40	4 367 176.37				
		3	5 008 460.59	4 367 177.76				
Инв. № подл.							50.19. -ПМ	Лист
	Изм.	Кол.уч.	Лист	№ док.	Подп.	Дата		

50	1	5 008 539.54	4 367 146.83	405,00
	2	5 008 541.33	4 367 171.63	
	3	5 008 525.26	4 367 172.94	
	4	5 008 523.22	4 367 148.07	
№ участка	№ точки	X	Y	Площадь
51	1	5 008 573.17	4 367 169.50	800,00
	2	5 008 575.15	4 367 194.58	
	3	5 008 559.41	4 367 195.42	
	4	5 008 543.13	4 367 196.77	
	5	5 008 541.33	4 367 171.63	
	6	5 008 557.44	4 367 170.66	
№ участка	№ точки	X	Y	Площадь
52	1	5 008 523.22	4 367 148.07	820,00
	2	5 008 525.26	4 367 172.94	
	3	5 008 509.03	4 367 174.27	
	4	5 008 492.32	4 367 175.04	
	5	5 008 490.43	4 367 149.97	
	6	5 008 506.85	4 367 149.61	
№ участка	№ точки	X	Y	Площадь
53	1	5 008 541.33	4 367 171.63	815,00
	2	5 008 543.13	4 367 196.77	
	3	5 008 511.09	4 367 199.50	
	4	5 008 509.03	4 367 174.27	
	5	5 008 525.26	4 367 172.94	
№ участка	№ точки	X	Y	Площадь
55	1	5 008 509.03	4 367 174.27	816,00
	2	5 008 511.09	4 367 199.50	
	3	5 008 494.08	4 367 199.70	
	4	5 008 478.15	4 367 200.95	
	5	5 008 476.40	4 367 176.37	
	6	5 008 492.32	4 367 175.04	
№ участка	№ точки	X	Y	Площадь
56	1	5 008 474.62	4 367 151.39	403,00
	2	5 008 476.40	4 367 176.37	
	3	5 008 460.59	4 367 177.76	

Взам. инв. №			5	5 008 652.75	4 367 163.67	
			6	5 008 668.65	4 367 162.52	
Подпись и дата		№ участка	№ точки	Х	У	Площадь
		59	1	5 008 460.59	4 367 177.76	406,00
			2	5 008 461.95	4 367 203.09	
			3	5 008 446.32	4 367 204.18	
			4	5 008 444.34	4 367 178.75	
			5	5 008 460.24	4 367 177.78	
№ участка	№ точки	Х	У	Площадь		
Инв. № подл.						Лист
		Изм.	Кол.уч.	Лист	№ док.	
50.19. -ПМ						

	4	5 008 460.24	4 367 177.78	
	5	5 008 458.76	4 367 152.72	
№ участка	№ точки	X	Y	Площадь
57	1	5 008 476.40	4 367 176.37	407,00
	2	5 008 478.15	4 367 200.95	
	3	5 008 478.19	4 367 201.52	
	4	5 008 461.95	4 367 203.09	
	5	5 008 460.59	4 367 177.76	
№ участка	№ точки	X	Y	Площадь
57/59/61	1	5 008 619.04	4 367 140.68	1198,00
	2	5 008 651.93	4 367 138.88	
	3	5 008 666.60	4 367 137.94	
	4	5 008 668.65	4 367 162.52	
	5	5 008 652.75	4 367 163.67	
	6	5 008 636.81	4 367 165.25	
	7	5 008 621.18	4 367 166.29	
№ участка	№ точки	X	Y	Площадь
58	1	5 008 458.76	4 367 152.72	404,00
	2	5 008 460.24	4 367 177.78	
	3	5 008 444.34	4 367 178.75	
	4	5 008 442.41	4 367 153.90	
№ участка	№ точки	X	Y	Площадь
58(2)	1	5 008 671.08	4 367 186.70	407,00
	2	5 008 662.05	4 367 189.00	
	3	5 008 661.93	4 367 188.52	
	4	5 008 655.09	4 367 189.49	
	5	5 008 652.75	4 367 163.67	
	6	5 008 668.65	4 367 162.52	
№ участка	№ точки	X	Y	Площадь
59	1	5 008 460.59	4 367 177.76	406,00
	2	5 008 461.95	4 367 203.09	
	3	5 008 446.32	4 367 204.18	
	4	5 008 444.34	4 367 178.75	
	5	5 008 460.24	4 367 177.78	
№ участка	№ точки	X	Y	Площадь

Взам. инв. №		66	1																																																																																																																																																																																																																																																																																																																																																																																																																																																																																																																																																																																																																																																																																																																																																																																																																																																																																																																																																																																																																																																																																																																																																																																																																																																																																																																																																																																																																																																																																																																																																																																																																																																																																																																																																																																																																																																																																																																					
--------------	--	----	---	--	--	--	--	--	--	--	--	--	--	--	--	--	--	--	--	--	--	--	--	--	--	--	--	--	--	--	--	--	--	--	--	--	--	--	--	--	--	--	--	--	--	--	--	--	--	--	--	--	--	--	--	--	--	--	--	--	--	--	--	--	--	--	--	--	--	--	--	--	--	--	--	--	--	--	--	--	--	--	--	--	--	--	--	--	--	--	--	--	--	--	--	--	--	--	--	--	--	--	--	--	--	--	--	--	--	--	--	--	--	--	--	--	--	--	--	--	--	--	--	--	--	--	--	--	--	--	--	--	--	--	--	--	--	--	--	--	--	--	--	--	--	--	--	--	--	--	--	--	--	--	--	--	--	--	--	--	--	--	--	--	--	--	--	--	--	--	--	--	--	--	--	--	--	--	--	--	--	--	--	--	--	--	--	--	--	--	--	--	--	--	--	--	--	--	--	--	--	--	--	--	--	--	--	--	--	--	--	--	--	--	--	--	--	--	--	--	--	--	--	--	--	--	--	--	--	--	--	--	--	--	--	--	--	--	--	--	--	--	--	--	--	--	--	--	--	--	--	--	--	--	--	--	--	--	--	--	--	--	--	--	--	--	--	--	--	--	--	--	--	--	--	--	--	--	--	--	--	--	--	--	--	--	--	--	--	--	--	--	--	--	--	--	--	--	--	--	--	--	--	--	--	--	--	--	--	--	--	--	--	--	--	--	--	--	--	--	--	--	--	--	--	--	--	--	--	--	--	--	--	--	--	--	--	--	--	--	--	--	--	--	--	--	--	--	--	--	--	--	--	--	--	--	--	--	--	--	--	--	--	--	--	--	--	--	--	--	--	--	--	--	--	--	--	--	--	--	--	--	--	--	--	--	--	--	--	--	--	--	--	--	--	--	--	--	--	--	--	--	--	--	--	--	--	--	--	--	--	--	--	--	--	--	--	--	--	--	--	--	--	--	--	--	--	--	--	--	--	--	--	--	--	--	--	--	--	--	--	--	--	--	--	--	--	--	--	--	--	--	--	--	--	--	--	--	--	--	--	--	--	--	--	--	--	--	--	--	--	--	--	--	--	--	--	--	--	--	--	--	--	--	--	--	--	--	--	--	--	--	--	--	--	--	--	--	--	--	--	--	--	--	--	--	--	--	--	--	--	--	--	--	--	--	--	--	--	--	--	--	--	--	--	--	--	--	--	--	--	--	--	--	--	--	--	--	--	--	--	--	--	--	--	--	--	--	--	--	--	--	--	--	--	--	--	--	--	--	--	--	--	--	--	--	--	--	--	--	--	--	--	--	--	--	--	--	--	--	--	--	--	--	--	--	--	--	--	--	--	--	--	--	--	--	--	--	--	--	--	--	--	--	--	--	--	--	--	--	--	--	--	--	--	--	--	--	--	--	--	--	--	--	--	--	--	--	--	--	--	--	--	--	--	--	--	--	--	--	--	--	--	--	--	--	--	--	--	--	--	--	--	--	--	--	--	--	--	--	--	--	--	--	--	--	--	--	--	--	--	--	--	--	--	--	--	--	--	--	--	--	--	--	--	--	--	--	--	--	--	--	--	--	--	--	--	--	--	--	--	--	--	--	--	--	--	--	--	--	--	--	--	--	--	--	--	--	--	--	--	--	--	--	--	--	--	--	--	--	--	--	--	--	--	--	--	--	--	--	--	--	--	--	--	--	--	--	--	--	--	--	--	--	--	--	--	--	--	--	--	--	--	--	--	--	--	--	--	--	--	--	--	--	--	--	--	--	--	--	--	--	--	--	--	--	--	--	--	--	--	--	--	--	--	--	--	--	--	--	--	--	--	--	--	--	--	--	--	--	--	--	--	--	--	--	--	--	--	--	--	--	--	--	--	--	--	--	--	--	--	--	--	--	--	--	--	--	--	--	--	--	--	--	--	--	--	--	--	--	--	--	--	--	--	--	--	--	--	--	--	--	--	--	--	--	--	--	--	--	--	--	--	--	--	--	--	--	--	--	--	--	--	--	--	--	--	--	--	--	--	--	--	--	--	--	--	--	--	--	--	--	--	--	--	--	--	--	--	--	--	--	--	--	--	--	--	--	--	--	--	--	--	--	--	--	--	--	--	--	--	--	--	--	--	--	--	--	--	--	--	--	--	--	--	--	--	--	--	--	--	--	--	--	--	--	--	--	--	--	--	--	--	--	--	--	--	--	--	--	--	--	--	--	--	--	--	--	--	--	--	--	--	--	--	--	--	--	--	--	--	--	--	--	--	--	--	--	--	--	--	--	--	--	--	--	--	--	--	--	--	--	--	--	--	--	--	--	--	--	--	--	--	--	--	--	--	--	--	--	--	--	--	--	--	--	--	--	--	--	--	--	--	--	--	--	--	--	--	--	--	--	--	--	--	--	--	--	--	--	--	--	--	--	--	--	--	--	--	--	--	--	--	--	--	--	--	--	--	--	--	--	--	--	--	--	--	--	--	--	--	--	--	--	--	--	--	--	--	--	--	--	--	--	--	--	--	--	--	--	--	--	--	--	--	--	--	--	--	--	--	--	--	--	--	--	--	--	--	--	--	--	--	--	--	--	--	--	--	--	--	--	--	--	--	--	--	--	--	--	--	--	--	--	--	--	--	--	--	--	--	--	--	--	--	--	--	--	--	--	--	--	--	--	--	--	--	--	--	--	--	--	--	--	--	--	--	--	--	--	--	--	--	--	--	--	--	--	--	--	--	--	--	--	--	--	--	--	--	--	--	--	--	--	--	--	--	--	--	--	--	--	--	--	--	--	--	--	--	--	--	--	--	--	--	--	--	--	--	--	--	--	--	--	--	--	--	--	--	--	--	--	--	--	--	--	--	--	--	--	--	--	--	--	--	--	--	--	--	--	--	--	--	--	--	--	--	--	--	--	--	--	--	--	--	--	--	--	--	--	--	--	--	--	--	--	--	--	--	--	--	--	--	--	--	--	--	--	--	--	--	--	--	--	--	--	--	--	--	--	--	--	--	--	--	--	--	--	--	--	--	--	--	--	--	--	--	--	--	--	--	--	--	--	--	--	--	--	--	--	--	--	--	--	--	--	--	--	--	--	--	--	--	--	--	--	--	--	--	--	--	--	--	--	--	--	--	--	--	--	--	--	--	--	--	--	--	--	--	--	--	--	--	--	--	--	--	--	--	--	--	--	--	--	--	--	--	--	--	--	--	--	--	--	--	--	--	--	--	--	--	--	--	--	--	--	--	--	--	--	--	--	--	--	--	--	--	--	--	--	--	--	--	--	--	--	--	--	--	--	--	--	--	--	--	--	--	--	--	--	--	--	--	--	--	--	--	--	--	--	--	--	--	--	--	--	--	--	--	--	--	--	--	--	--	--	--	--	--	--	--	--	--	--	--	--	--	--	--	--	--	--	--	--	--	--	--	--	--	--	--	--	--	--	--	--	--	--	--	--	--	--	--	--	--	--	--	--	--	--	--	--	--	--	--	--	--	--	--	--	--	--	--	--	--	--	--	--	--	--	--	--	--	--	--	--	--	--	--	--	--	--	--	--	--	--	--	--	--	--	--	--	--	--	--	--	--	--	--	--	--	--	--	--	--	--	--	--	--	--	--	--	--	--	--	--	--	--	--	--	--	--	--	--	--	--	--	--	--	--	--	--	--	--	--	--	--	--	--	--	--	--	--	--	--	--	--	--	--	--	--	--	--	--	--	--	--	--	--	--	--	--	--	--	--	--	--	--	--	--	--	--	--	--	--	--	--	--	--	--	--	--	--	--	--	--	--	--	--	--	--	--	--	--	--	--	--	--	--	--	--	--	--	--	--	--	--	--	--	--	--	--	--	--	--	--	--	--	--	--	--	--	--	--	--	--	--	--	--	--	--	--	--	--	--	--	--	--	--	--	--	--	--	--	--	--	--	--	--	--	--	--	--	--	--	--	--	--	--	--	--	--	--	--	--	--	--	--	--	--	--	--	--	--	--	--	--	--	--	--	--	--	--	--	--	--	--	--	--	--	--	--	--	--	--	--	--	--	--	--	--	--	--	--	--	--	--	--	--	--	--	--	--	--	--	--	--	--	--	--	--	--	--	--	--	--	--	--	--	--	--	--	--	--	--	--	--	--	--	--	--	--	--	--	--	--	--	--	--	--	--	--	--	--	--	--	--	--	--	--	--	--	--	--	--	--	--	--

60	1	5 008 442.41	4 367 153.90	791,00
	2	5 008 444.34	4 367 178.75	
	3	5 008 446.32	4 367 204.18	
	4	5 008 430.50	4 367 204.72	
	5	5 008 426.72	4 367 155.03	
№ участка	№ точки	X	Y	Площадь
61	1	5 008 382.12	4 367 208.60	413,00
	2	5 008 380.23	4 367 183.26	
	3	5 008 380.52	4 367 183.24	
	4	5 008 396.28	4 367 182.11	
	5	5 008 398.37	4 367 206.75	
	6	5 008 398.14	4 367 207.57	
№ участка	№ точки	X	Y	Площадь
64	1	5 008 394.68	4 367 156.77	415,00
	2	5 008 410.79	4 367 155.41	
	3	5 008 410.82	4 367 156.09	
	4	5 008 412.74	4 367 180.77	
	5	5 008 396.28	4 367 182.11	
№ участка	№ точки	X	Y	Площадь
65	1	5 008 348.89	4 367 185.72	830,00
	2	5 008 350.89	4 367 211.00	
	3	5 008 318.44	4 367 213.56	
	4	5 008 316.57	4 367 187.86	
№ участка	№ точки	X	Y	Площадь
66	1	5 008 394.68	4 367 156.77	402,00
	2	5 008 396.28	4 367 182.11	
	3	5 008 380.52	4 367 183.24	
	4	5 008 378.61	4 367 158.38	
№ участка	№ точки	X	Y	Площадь
67	1	5 008 300.44	4 367 189.47	886,00
	2	5 008 302.44	4 367 214.52	
	3	5 008 268.91	4 367 215.73	
	4	5 008 262.70	4 367 191.34	
	5	5 008 265.43	4 367 191.31	
	6	5 008 284.22	4 367 190.25	

Инв. № подл.	Подпись и дата	Взам. инв. №								
			№ участка	№ точки	Х	У	Площадь			
			72	1	5 008 346.84	4 367 160.70	801,00			
				2	5 008 348.89	4 367 185.72				
				3	5 008 316.57	4 367 187.86				
				4	5 008 315.12	4 367 163.08				
			№ участка	№ точки	Х	У	Площадь			
			73	1	5 008 352.66	4 367 241.52	399,00			
				2	5 008 354.39	4 367 266.39				
				3	5 008 338.46	4 367 267.55				
								Лист		
			Изм.	Кол.уч.	Лист	№ док.	Подп.	Дата	50.19. -ПМ	

	7	5 008 292.38	4 367 189.97	
№ участка	№ точки	X	Y	Площадь
68	1	5 008 378.62	4 367 158.50	388,00
	2	5 008 380.52	4 367 183.24	
	3	5 008 364.85	4 367 184.50	
	4	5 008 363.08	4 367 159.79	
№ участка	№ точки	X	Y	Площадь
69	1	5 008 305.06	4 367 244.95	513,00
	2	5 008 307.00	4 367 271.31	
	3	5 008 295.81	4 367 273.87	
	4	5 008 279.14	4 367 247.41	
	5	5 008 289.28	4 367 246.45	
№ участка	№ точки	X	Y	Площадь
70	1	5 008 346.84	4 367 160.70	803,00
	2	5 008 362.96	4 367 159.05	
	3	5 008 363.08	4 367 159.79	
	4	5 008 364.85	4 367 184.50	
	5	5 008 364.56	4 367 184.53	
	6	5 008 366.32	4 367 209.65	
	7	5 008 350.89	4 367 211.00	
	8	5 008 348.89	4 367 185.72	
№ участка	№ точки	X	Y	Площадь
71	1	5 008 336.65	4 367 242.74	390,00
	2	5 008 338.46	4 367 267.55	
	3	5 008 322.75	4 367 268.71	
	4	5 008 320.83	4 367 244.39	
№ участка	№ точки	X	Y	Площадь
72	1	5 008 346.84	4 367 160.70	801,00
	2	5 008 348.89	4 367 185.72	
	3	5 008 316.57	4 367 187.86	
	4	5 008 315.12	4 367 163.08	
№ участка	№ точки	X	Y	Площадь
73	1	5 008 352.66	4 367 241.52	399,00
	2	5 008 354.39	4 367 266.39	
	3	5 008 338.46	4 367 267.55	



Взам. инв. №		77	2																																																																																																																																																																																																																																																																																																																																																																																																																																																																																																																																																																																																																																																																																																																																																																																																																																																																																																																																																																																																																																																																																																																																																																																																																																																																																																																																																																																																																																																																																																																																																																																							
--------------	--	----	---	--	--	--	--	--	--	--	--	--	--	--	--	--	--	--	--	--	--	--	--	--	--	--	--	--	--	--	--	--	--	--	--	--	--	--	--	--	--	--	--	--	--	--	--	--	--	--	--	--	--	--	--	--	--	--	--	--	--	--	--	--	--	--	--	--	--	--	--	--	--	--	--	--	--	--	--	--	--	--	--	--	--	--	--	--	--	--	--	--	--	--	--	--	--	--	--	--	--	--	--	--	--	--	--	--	--	--	--	--	--	--	--	--	--	--	--	--	--	--	--	--	--	--	--	--	--	--	--	--	--	--	--	--	--	--	--	--	--	--	--	--	--	--	--	--	--	--	--	--	--	--	--	--	--	--	--	--	--	--	--	--	--	--	--	--	--	--	--	--	--	--	--	--	--	--	--	--	--	--	--	--	--	--	--	--	--	--	--	--	--	--	--	--	--	--	--	--	--	--	--	--	--	--	--	--	--	--	--	--	--	--	--	--	--	--	--	--	--	--	--	--	--	--	--	--	--	--	--	--	--	--	--	--	--	--	--	--	--	--	--	--	--	--	--	--	--	--	--	--	--	--	--	--	--	--	--	--	--	--	--	--	--	--	--	--	--	--	--	--	--	--	--	--	--	--	--	--	--	--	--	--	--	--	--	--	--	--	--	--	--	--	--	--	--	--	--	--	--	--	--	--	--	--	--	--	--	--	--	--	--	--	--	--	--	--	--	--	--	--	--	--	--	--	--	--	--	--	--	--	--	--	--	--	--	--	--	--	--	--	--	--	--	--	--	--	--	--	--	--	--	--	--	--	--	--	--	--	--	--	--	--	--	--	--	--	--	--	--	--	--	--	--	--	--	--	--	--	--	--	--	--	--	--	--	--	--	--	--	--	--	--	--	--	--	--	--	--	--	--	--	--	--	--	--	--	--	--	--	--	--	--	--	--	--	--	--	--	--	--	--	--	--	--	--	--	--	--	--	--	--	--	--	--	--	--	--	--	--	--	--	--	--	--	--	--	--	--	--	--	--	--	--	--	--	--	--	--	--	--	--	--	--	--	--	--	--	--	--	--	--	--	--	--	--	--	--	--	--	--	--	--	--	--	--	--	--	--	--	--	--	--	--	--	--	--	--	--	--	--	--	--	--	--	--	--	--	--	--	--	--	--	--	--	--	--	--	--	--	--	--	--	--	--	--	--	--	--	--	--	--	--	--	--	--	--	--	--	--	--	--	--	--	--	--	--	--	--	--	--	--	--	--	--	--	--	--	--	--	--	--	--	--	--	--	--	--	--	--	--	--	--	--	--	--	--	--	--	--	--	--	--	--	--	--	--	--	--	--	--	--	--	--	--	--	--	--	--	--	--	--	--	--	--	--	--	--	--	--	--	--	--	--	--	--	--	--	--	--	--	--	--	--	--	--	--	--	--	--	--	--	--	--	--	--	--	--	--	--	--	--	--	--	--	--	--	--	--	--	--	--	--	--	--	--	--	--	--	--	--	--	--	--	--	--	--	--	--	--	--	--	--	--	--	--	--	--	--	--	--	--	--	--	--	--	--	--	--	--	--	--	--	--	--	--	--	--	--	--	--	--	--	--	--	--	--	--	--	--	--	--	--	--	--	--	--	--	--	--	--	--	--	--	--	--	--	--	--	--	--	--	--	--	--	--	--	--	--	--	--	--	--	--	--	--	--	--	--	--	--	--	--	--	--	--	--	--	--	--	--	--	--	--	--	--	--	--	--	--	--	--	--	--	--	--	--	--	--	--	--	--	--	--	--	--	--	--	--	--	--	--	--	--	--	--	--	--	--	--	--	--	--	--	--	--	--	--	--	--	--	--	--	--	--	--	--	--	--	--	--	--	--	--	--	--	--	--	--	--	--	--	--	--	--	--	--	--	--	--	--	--	--	--	--	--	--	--	--	--	--	--	--	--	--	--	--	--	--	--	--	--	--	--	--	--	--	--	--	--	--	--	--	--	--	--	--	--	--	--	--	--	--	--	--	--	--	--	--	--	--	--	--	--	--	--	--	--	--	--	--	--	--	--	--	--	--	--	--	--	--	--	--	--	--	--	--	--	--	--	--	--	--	--	--	--	--	--	--	--	--	--	--	--	--	--	--	--	--	--	--	--	--	--	--	--	--	--	--	--	--	--	--	--	--	--	--	--	--	--	--	--	--	--	--	--	--	--	--	--	--	--	--	--	--	--	--	--	--	--	--	--	--	--	--	--	--	--	--	--	--	--	--	--	--	--	--	--	--	--	--	--	--	--	--	--	--	--	--	--	--	--	--	--	--	--	--	--	--	--	--	--	--	--	--	--	--	--	--	--	--	--	--	--	--	--	--	--	--	--	--	--	--	--	--	--	--	--	--	--	--	--	--	--	--	--	--	--	--	--	--	--	--	--	--	--	--	--	--	--	--	--	--	--	--	--	--	--	--	--	--	--	--	--	--	--	--	--	--	--	--	--	--	--	--	--	--	--	--	--	--	--	--	--	--	--	--	--	--	--	--	--	--	--	--	--	--	--	--	--	--	--	--	--	--	--	--	--	--	--	--	--	--	--	--	--	--	--	--	--	--	--	--	--	--	--	--	--	--	--	--	--	--	--	--	--	--	--	--	--	--	--	--	--	--	--	--	--	--	--	--	--	--	--	--	--	--	--	--	--	--	--	--	--	--	--	--	--	--	--	--	--	--	--	--	--	--	--	--	--	--	--	--	--	--	--	--	--	--	--	--	--	--	--	--	--	--	--	--	--	--	--	--	--	--	--	--	--	--	--	--	--	--	--	--	--	--	--	--	--	--	--	--	--	--	--	--	--	--	--	--	--	--	--	--	--	--	--	--	--	--	--	--	--	--	--	--	--	--	--	--	--	--	--	--	--	--	--	--	--	--	--	--	--	--	--	--	--	--	--	--	--	--	--	--	--	--	--	--	--	--	--	--	--	--	--	--	--	--	--	--	--	--	--	--	--	--	--	--	--	--	--	--	--	--	--	--	--	--	--	--	--	--	--	--	--	--	--	--	--	--	--	--	--	--	--	--	--	--	--	--	--	--	--	--	--	--	--	--	--	--	--	--	--	--	--	--	--	--	--	--	--	--	--	--	--	--	--	--	--	--	--	--	--	--	--	--	--	--	--	--	--	--	--	--	--	--	--	--	--	--	--	--	--	--	--	--	--	--	--	--	--	--	--	--	--	--	--	--	--	--	--	--	--	--	--	--	--	--	--	--	--	--	--	--	--	--	--	--	--	--	--	--	--	--	--	--	--	--	--	--	--	--	--	--	--	--	--	--	--	--	--	--	--	--	--	--	--	--	--	--	--	--	--	--	--	--	--	--	--	--	--	--	--	--	--	--	--	--	--	--	--	--	--	--	--	--	--	--	--	--	--	--	--	--	--	--	--	--	--	--	--	--	--	--	--	--	--	--	--	--	--	--	--	--	--	--	--	--

	4	5 008 336.65	4 367 242.68	
№ участка	№ точки	X	Y	Площадь
74	1	5 008 290.93	4 367 164.50	1023,00
	2	5 008 315.12	4 367 163.08	
	3	5 008 316.57	4 367 187.86	
	4	5 008 318.44	4 367 213.56	
	5	5 008 302.44	4 367 214.52	
	6	5 008 300.44	4 367 189.47	
	7	5 008 292.38	4 367 189.97	
№ участка	№ точки	X	Y	Площадь
75	1	5 008 384.63	4 367 239.08	803,00
	2	5 008 386.54	4 367 264.44	
	3	5 008 354.39	4 367 266.39	
	4	5 008 352.66	4 367 241.52	
	5	5 008 369.17	4 367 240.65	
№ участка	№ точки	X	Y	Площадь
76	1	5 008 290.93	4 367 164.50	729,00
	2	5 008 292.38	4 367 189.97	
	3	5 008 284.22	4 367 190.25	
	4	5 008 265.43	4 367 191.31	
	5	5 008 262.70	4 367 191.34	
	6	5 008 261.98	4 367 167.32	
	7	5 008 283.14	4 367 165.18	
№ участка	№ точки	X	Y	Площадь
77	1	5 008 400.51	4 367 238.19	402,00
	2	5 008 402.33	4 367 263.33	
	3	5 008 386.54	4 367 264.44	
	4	5 008 384.63	4 367 239.08	
№ участка	№ точки	X	Y	Площадь
78	1	5 008 287.08	4 367 221.15	514,00
	2	5 008 289.28	4 367 246.45	
	3	5 008 279.14	4 367 247.41	
	4	5 008 269.00	4 367 248.36	
	5	5 008 267.24	4 367 222.72	
№ участка	№ точки	X	Y	Площадь

Инв. № подл.	Изм.	Кол.уч.	Лист	№ док.	Подп.	Дата	50.19. -ПМ	Лист
Подпись и дата	Взам. инв. №							
	№ участка	№ точки	Х	У	Площадь			
	85	1	5 008 464.35	4 367 233.38	402,00			
		2	5 008 466.40	4 367 258.46				
		3	5 008 450.04	4 367 259.66				
		4	5 008 448.82	4 367 234.60				
	№ участка	№ точки	Х	У	Площадь			
	86	1	5 008 351.07	4 367 216.82	401,00			
		2	5 008 352.66	4 367 241.52				

79	1	5 008 416.61	4 367 236.81	408,00
	2	5 008 418.40	4 367 262.16	
	3	5 008 402.33	4 367 263.33	
	4	5 008 400.51	4 367 238.19	
№ участка	№ точки	X	Y	Площадь
79(2)	1	5 008 474.62	4 367 151.39	400,00
	2	5 008 476.40	4 367 176.37	
	3	5 008 492.32	4 367 175.04	
	4	5 008 490.43	4 367 149.97	
№ участка	№ точки	X	Y	Площадь
80	1	5 008 303.29	4 367 219.87	406,00
	2	5 008 305.06	4 367 244.95	
	3	5 008 289.28	4 367 246.45	
	4	5 008 287.08	4 367 221.15	
№ участка	№ точки	X	Y	Площадь
82	1	5 008 303.29	4 367 219.87	797,00
	2	5 008 318.76	4 367 219.07	
	3	5 008 320.63	4 367 242.15	
	4	5 008 320.83	4 367 244.39	
	5	5 008 322.75	4 367 268.71	
	6	5 008 307.00	4 367 271.31	
	7	5 008 305.06	4 367 244.95	
№ участка	№ точки	X	Y	Площадь
83	1	5 008 448.82	4 367 234.60	420,00
	2	5 008 450.04	4 367 259.66	
	3	5 008 434.13	4 367 261.11	
	4	5 008 431.62	4 367 235.78	
№ участка	№ точки	X	Y	Площадь
85	1	5 008 464.35	4 367 233.38	402,00
	2	5 008 466.40	4 367 258.46	
	3	5 008 450.04	4 367 259.66	
	4	5 008 448.82	4 367 234.60	
№ участка	№ точки	X	Y	Площадь
86	1	5 008 351.07	4 367 216.82	401,00
	2	5 008 352.66	4 367 241.52	

Взам. инв. №	Подпись и дата	90	№ участка	№ точки	X	Y	Площадь
			1	5 008 415.33	4 367 211.97	1189,00	
			2	5 008 416.61	4 367 236.81		
			3	5 008 400.51	4 367 238.19		
			4	5 008 384.63	4 367 239.08		
			5	5 008 369.17	4 367 240.65		
	6	5 008 367.27	4 367 215.80				
	№ участка	№ точки	X	Y	Площадь		
	91	1	5 008 512.22	4 367 230.03	403,00		
2		5 008 514.23	4 367 255.34				

Инв. № подл.						50.19. -ПМ	Лист
	Изм.	Кол.уч.	Лист	№ док.	Подп.		Дата

	3	5 008 336.65	4 367 242.68	
	4	5 008 334.93	4 367 217.73	
№ участка	№ точки	X	Y	Площадь
87	1	5 008 480.30	4 367 232.35	402,00
	2	5 008 482.26	4 367 257.65	
	3	5 008 466.40	4 367 258.46	
	4	5 008 464.35	4 367 233.38	
№ участка	№ точки	X	Y	Площадь
87/88/90	1	5 008 430.50	4 367 204.72	1200,00
	2	5 008 398.37	4 367 206.75	
	3	5 008 396.28	4 367 182.11	
	4	5 008 412.74	4 367 180.77	
	5	5 008 410.82	4 367 156.09	
	6	5 008 426.72	4 367 155.03	
	7	5 008 428.61	4 367 179.88	
№ участка	№ точки	X	Y	Площадь
88	1	5 008 367.27	4 367 215.80	407,00
	2	5 008 369.17	4 367 240.65	
	3	5 008 352.66	4 367 241.52	
	4	5 008 351.07	4 367 216.82	
№ участка	№ точки	X	Y	Площадь
89	1	5 008 496.53	4 367 231.19	410,00
	2	5 008 498.28	4 367 256.51	
	3	5 008 482.26	4 367 257.65	
	4	5 008 480.30	4 367 232.35	
№ участка	№ точки	X	Y	Площадь
90	1	5 008 415.33	4 367 211.97	1189,00
	2	5 008 416.61	4 367 236.81	
	3	5 008 400.51	4 367 238.19	
	4	5 008 384.63	4 367 239.08	
	5	5 008 369.17	4 367 240.65	
	6	5 008 367.27	4 367 215.80	
№ участка	№ точки	X	Y	Площадь
91	1	5 008 512.22	4 367 230.03	403,00
	2	5 008 514.23	4 367 255.34	

Инв. № подл.	Подпись и дата	Взам. инв. №								
			№ участка	№ точки	Х	У	Площадь			
			94а	1	5 008 462.27	4 367 208.24	388,00			
				2	5 008 464.35	4 367 233.38				
				3	5 008 448.82	4 367 234.60				
				4	5 008 447.11	4 367 209.42				
			№ участка	№ точки	Х	У	Площадь			
			95	1	5 008 577.31	4 367 225.86	396,00			
				2	5 008 578.87	4 367 250.36				
				3	5 008 562.74	4 367 251.51				
								Лист		
			Изм.	Кол.уч.	Лист	№ док.	Подп.	Дата	50.19. -ПМ	

	3	5 008 498.28	4 367 256.51	
	4	5 008 496.53	4 367 231.19	
№ участка	№ точки	X	Y	Площадь
92	1	5 008 447.11	4 367 209.42	804,00
	2	5 008 448.82	4 367 234.60	
	3	5 008 432.11	4 367 235.75	
	4	5 008 416.61	4 367 236.81	
	5	5 008 415.33	4 367 211.97	
№ участка	№ точки	X	Y	Площадь
93	1	5 008 529.34	4 367 228.80	437,00
	2	5 008 531.41	4 367 254.11	
	3	5 008 514.23	4 367 255.34	
	4	5 008 512.22	4 367 230.03	
№ участка	№ точки	X	Y	Площадь
94	1	5 008 494.50	4 367 205.90	819,00
	2	5 008 496.53	4 367 231.19	
	3	5 008 480.30	4 367 232.35	
	4	5 008 464.35	4 367 233.38	
	5	5 008 462.27	4 367 208.24	
	6	5 008 478.61	4 367 206.96	
№ участка	№ точки	X	Y	Площадь
94(2)	1	5 008 382.12	4 367 208.60	399,00
	2	5 008 366.32	4 367 209.65	
	3	5 008 364.56	4 367 184.53	
	4	5 008 364.85	4 367 184.50	
	5	5 008 380.23	4 367 183.26	
№ участка	№ точки	X	Y	Площадь
94а	1	5 008 462.27	4 367 208.24	388,00
	2	5 008 464.35	4 367 233.38	
	3	5 008 448.82	4 367 234.60	
	4	5 008 447.11	4 367 209.42	
№ участка	№ точки	X	Y	Площадь
95	1	5 008 577.31	4 367 225.86	396,00
	2	5 008 578.87	4 367 250.36	
	3	5 008 562.74	4 367 251.51	

Взам. инв. №			5			
		6	5 008 624.96	4 367 221.76		
Подпись и дата		№ участка	№ точки	X	Y	Площадь
		100	1	5 008 559.40	4 367 201.52	801,00
2	5 008 561.08		4 367 227.37			
3	5 008 562.74		4 367 251.51			
4	5 008 546.88		4 367 252.84			
5	5 008 545.04		4 367 228.24			
6	5 008 543.65		4 367 202.69			
Инв. № подл.		№ участка	№ точки	X	Y	Площадь
						</

	4	5 008 561.08	4 367 227.37	
№ участка	№ точки	X	Y	Площадь
96	1	5 008 527.42	4 367 203.80	831,00
	2	5 008 529.34	4 367 228.80	
	3	5 008 512.22	4 367 230.03	
	4	5 008 496.53	4 367 231.19	
	5	5 008 494.50	4 367 205.90	
№ участка	№ точки	X	Y	Площадь
97	1	5 008 609.43	4 367 222.81	799,00
	2	5 008 610.76	4 367 248.05	
	3	5 008 578.87	4 367 250.36	
	4	5 008 577.31	4 367 225.86	
	5	5 008 593.16	4 367 224.39	
№ участка	№ точки	X	Y	Площадь
98	1	5 008 543.65	4 367 202.69	796,00
	2	5 008 545.04	4 367 228.24	
	3	5 008 546.88	4 367 252.84	
	4	5 008 531.41	4 367 254.11	
	5	5 008 529.34	4 367 228.80	
	6	5 008 527.42	4 367 203.80	
№ участка	№ точки	X	Y	Площадь
99	1	5 008 641.05	4 367 220.67	806,00
	2	5 008 642.66	4 367 245.30	
	3	5 008 642.70	4 367 245.98	
	4	5 008 610.76	4 367 248.05	
	5	5 008 609.43	4 367 222.81	
	6	5 008 624.96	4 367 221.76	
№ участка	№ точки	X	Y	Площадь
100	1	5 008 559.40	4 367 201.52	801,00
	2	5 008 561.08	4 367 227.37	
	3	5 008 562.74	4 367 251.51	
	4	5 008 546.88	4 367 252.84	
	5	5 008 545.04	4 367 228.24	
	6	5 008 543.65	4 367 202.69	
№ участка	№ точки	X	Y	Площадь

Изм. № подл.	Подпись и дата	Взам. инв. №	№ участка						№ точки						Х						У						Площадь																						
			106						1						5 008 622.92						4 367 196.64						399,00																						
									2						5 008 624.96						4 367 221.76																												
									3						5 008 609.43						4 367 222.81																												
									4						5 008 607.21						4 367 197.07																												
			№ участка						№ точки						Х						У						Площадь																						
			107						1						5 008 718.14						4 367 214.55						736,00																						
									2						5 008 719.97						4 367 239.94																												
									3						5 008 691.56						4 367 242.45																												
			Изм.						Кол.уч.						Лист						№ док.						Подп.						Дата						50.19. -ПМ										

101	1	5 008 657.38	4 367 219.24	404,00
	2	5 008 659.05	4 367 243.65	
	3	5 008 642.66	4 367 245.30	
	4	5 008 641.05	4 367 220.67	
№ участка	№ точки	X	Y	Площадь
102	1	5 008 590.50	4 367 198.30	838,00
	2	5 008 593.16	4 367 224.39	
	3	5 008 577.31	4 367 225.86	
	4	5 008 561.08	4 367 227.37	
	5	5 008 559.40	4 367 201.52	
	6	5 008 559.36	4 367 200.83	
№ участка	№ точки	X	Y	Площадь
103	1	5 008 673.70	4 367 217.80	400,00
	2	5 008 675.41	4 367 242.01	
	3	5 008 659.05	4 367 243.65	
	4	5 008 657.38	4 367 219.24	
№ участка	№ точки	X	Y	Площадь
104	1	5 008 607.21	4 367 197.07	431,00
	2	5 008 609.43	4 367 222.81	
	3	5 008 593.16	4 367 224.39	
	4	5 008 590.50	4 367 198.30	
№ участка	№ точки	X	Y	Площадь
105	1	5 008 689.74	4 367 216.27	399,00
	2	5 008 691.50	4 367 241.53	
	3	5 008 675.41	4 367 242.01	
	4	5 008 673.70	4 367 217.80	
№ участка	№ точки	X	Y	Площадь
106	1	5 008 622.92	4 367 196.64	399,00
	2	5 008 624.96	4 367 221.76	
	3	5 008 609.43	4 367 222.81	
	4	5 008 607.21	4 367 197.07	
№ участка	№ точки	X	Y	Площадь
107	1	5 008 718.14	4 367 214.55	736,00
	2	5 008 719.97	4 367 239.94	
	3	5 008 691.56	4 367 242.45	



Взам. инв. №		111	2																																																																																																																																																																																																																																																																																																																																																																																																																																																																																																																																																																																																																																																																																																																																																																																																																																																																																																																																																																																																																																																																																																																																																																																																																																																																																																																																																																																																																																																																																																																																																																																																		</
--------------	--	-----	---	--	--	--	--	--	--	--	--	--	--	--	--	--	--	--	--	--	--	--	--	--	--	--	--	--	--	--	--	--	--	--	--	--	--	--	--	--	--	--	--	--	--	--	--	--	--	--	--	--	--	--	--	--	--	--	--	--	--	--	--	--	--	--	--	--	--	--	--	--	--	--	--	--	--	--	--	--	--	--	--	--	--	--	--	--	--	--	--	--	--	--	--	--	--	--	--	--	--	--	--	--	--	--	--	--	--	--	--	--	--	--	--	--	--	--	--	--	--	--	--	--	--	--	--	--	--	--	--	--	--	--	--	--	--	--	--	--	--	--	--	--	--	--	--	--	--	--	--	--	--	--	--	--	--	--	--	--	--	--	--	--	--	--	--	--	--	--	--	--	--	--	--	--	--	--	--	--	--	--	--	--	--	--	--	--	--	--	--	--	--	--	--	--	--	--	--	--	--	--	--	--	--	--	--	--	--	--	--	--	--	--	--	--	--	--	--	--	--	--	--	--	--	--	--	--	--	--	--	--	--	--	--	--	--	--	--	--	--	--	--	--	--	--	--	--	--	--	--	--	--	--	--	--	--	--	--	--	--	--	--	--	--	--	--	--	--	--	--	--	--	--	--	--	--	--	--	--	--	--	--	--	--	--	--	--	--	--	--	--	--	--	--	--	--	--	--	--	--	--	--	--	--	--	--	--	--	--	--	--	--	--	--	--	--	--	--	--	--	--	--	--	--	--	--	--	--	--	--	--	--	--	--	--	--	--	--	--	--	--	--	--	--	--	--	--	--	--	--	--	--	--	--	--	--	--	--	--	--	--	--	--	--	--	--	--	--	--	--	--	--	--	--	--	--	--	--	--	--	--	--	--	--	--	--	--	--	--	--	--	--	--	--	--	--	--	--	--	--	--	--	--	--	--	--	--	--	--	--	--	--	--	--	--	--	--	--	--	--	--	--	--	--	--	--	--	--	--	--	--	--	--	--	--	--	--	--	--	--	--	--	--	--	--	--	--	--	--	--	--	--	--	--	--	--	--	--	--	--	--	--	--	--	--	--	--	--	--	--	--	--	--	--	--	--	--	--	--	--	--	--	--	--	--	--	--	--	--	--	--	--	--	--	--	--	--	--	--	--	--	--	--	--	--	--	--	--	--	--	--	--	--	--	--	--	--	--	--	--	--	--	--	--	--	--	--	--	--	--	--	--	--	--	--	--	--	--	--	--	--	--	--	--	--	--	--	--	--	--	--	--	--	--	--	--	--	--	--	--	--	--	--	--	--	--	--	--	--	--	--	--	--	--	--	--	--	--	--	--	--	--	--	--	--	--	--	--	--	--	--	--	--	--	--	--	--	--	--	--	--	--	--	--	--	--	--	--	--	--	--	--	--	--	--	--	--	--	--	--	--	--	--	--	--	--	--	--	--	--	--	--	--	--	--	--	--	--	--	--	--	--	--	--	--	--	--	--	--	--	--	--	--	--	--	--	--	--	--	--	--	--	--	--	--	--	--	--	--	--	--	--	--	--	--	--	--	--	--	--	--	--	--	--	--	--	--	--	--	--	--	--	--	--	--	--	--	--	--	--	--	--	--	--	--	--	--	--	--	--	--	--	--	--	--	--	--	--	--	--	--	--	--	--	--	--	--	--	--	--	--	--	--	--	--	--	--	--	--	--	--	--	--	--	--	--	--	--	--	--	--	--	--	--	--	--	--	--	--	--	--	--	--	--	--	--	--	--	--	--	--	--	--	--	--	--	--	--	--	--	--	--	--	--	--	--	--	--	--	--	--	--	--	--	--	--	--	--	--	--	--	--	--	--	--	--	--	--	--	--	--	--	--	--	--	--	--	--	--	--	--	--	--	--	--	--	--	--	--	--	--	--	--	--	--	--	--	--	--	--	--	--	--	--	--	--	--	--	--	--	--	--	--	--	--	--	--	--	--	--	--	--	--	--	--	--	--	--	--	--	--	--	--	--	--	--	--	--	--	--	--	--	--	--	--	--	--	--	--	--	--	--	--	--	--	--	--	--	--	--	--	--	--	--	--	--	--	--	--	--	--	--	--	--	--	--	--	--	--	--	--	--	--	--	--	--	--	--	--	--	--	--	--	--	--	--	--	--	--	--	--	--	--	--	--	--	--	--	--	--	--	--	--	--	--	--	--	--	--	--	--	--	--	--	--	--	--	--	--	--	--	--	--	--	--	--	--	--	--	--	--	--	--	--	--	--	--	--	--	--	--	--	--	--	--	--	--	--	--	--	--	--	--	--	--	--	--	--	--	--	--	--	--	--	--	--	--	--	--	--	--	--	--	--	--	--	--	--	--	--	--	--	--	--	--	--	--	--	--	--	--	--	--	--	--	--	--	--	--	--	--	--	--	--	--	--	--	--	--	--	--	--	--	--	--	--	--	--	--	--	--	--	--	--	--	--	--	--	--	--	--	--	--	--	--	--	--	--	--	--	--	--	--	--	--	--	--	--	--	--	--	--	--	--	--	--	--	--	--	--	--	--	--	--	--	--	--	--	--	--	--	--	--	--	--	--	--	--	--	--	--	--	--	--	--	--	--	--	--	--	--	--	--	--	--	--	--	--	--	--	--	--	--	--	--	--	--	--	--	--	--	--	--	--	--	--	--	--	--	--	--	--	--	--	--	--	--	--	--	--	--	--	--	--	--	--	--	--	--	--	--	--	--	--	--	--	--	--	--	--	--	--	--	--	--	--	--	--	--	--	--	--	--	--	--	--	--	--	--	--	--	--	--	--	--	--	--	--	--	--	--	--	--	--	--	--	--	--	--	--	--	--	--	--	--	--	--	--	--	--	--	--	--	--	--	--	--	--	--	--	--	--	--	--	--	--	--	--	--	--	--	--	--	--	--	--	--	--	--	--	--	--	--	--	--	--	--	--	--	--	--	--	--	--	--	--	--	--	--	--	--	--	--	--	--	--	--	--	--	--	--	--	--	--	--	--	--	--	--	--	--	--	--	--	--	--	--	--	--	--	--	--	--	--	--	--	--	--	--	--	--	--	--	--	--	--	--	--	--	--	--	--	--	--	--	--	--	--	--	--	--	--	--	--	--	--	--	--	--	--	--	--	--	--	--	--	--	--	--	--	--	--	--	--	--	--	--	--	--	--	--	--	--	--	--	--	--	--	--	--	--	--	--	--	--	--	--	--	--	--	--	--	--	--	--	--	--	--	--	--	--	--	--	--	--	--	--	--	--	--	--	--	--	--	--	--	--	--	--	--	--	--	--	--	--	--	--	--	--	--	--	--	--	--	--	--	--	--	--	--	--	--	--	--	--	--	--	--	--	--	--	--	--	--	--	--	--	--	--	--	--	--	--	--	--	--	--	--	--	--	--	--	--	--	--	--	--	--	--	--	--	--	--	--	--	--	--	--	--	--	--	--	--	--	--	--	--	--	--	--	--	--	--	--	--	--	--	--	--	--	--	--	--	--	--	--	--	--	--	----

	4	5 008 691.50	4 367 241.53	
	5	5 008 689.74	4 367 216.27	
	6	5 008 704.55	4 367 215.37	
№ участка	№ точки	X	Y	Площадь
108	1	5 008 639.36	4 367 195.14	414,00
	2	5 008 641.05	4 367 220.67	
	3	5 008 624.96	4 367 221.76	
	4	5 008 622.92	4 367 196.64	
№ участка	№ точки	X	Y	Площадь
109	1	5 008 720.86	4 367 271.53	712,00
	2	5 008 723.31	4 367 295.94	
	3	5 008 707.58	4 367 297.34	
	4	5 008 694.71	4 367 298.13	
	5	5 008 692.64	4 367 273.40	
	6	5 008 692.53	4 367 272.94	
	7	5 008 697.47	4 367 272.70	
№ участка	№ точки	X	Y	Площадь
110	1	5 008 671.55	4 367 192.84	824,00
	2	5 008 671.57	4 367 193.02	
	3	5 008 673.70	4 367 217.80	
	4	5 008 657.38	4 367 219.24	
	5	5 008 641.05	4 367 220.67	
	6	5 008 639.36	4 367 195.14	
№ участка	№ точки	X	Y	Площадь
111	1	5 008 692.64	4 367 273.40	781,00
	2	5 008 694.71	4 367 298.13	
	3	5 008 663.00	4 367 300.43	
	4	5 008 661.37	4 367 275.69	
	5	5 008 676.90	4 367 274.67	
№ участка	№ точки	X	Y	Площадь
112	1	5 008 686.52	4 367 191.59	374,00
	2	5 008 688.59	4 367 216.38	
	3	5 008 673.70	4 367 217.80	
	4	5 008 671.55	4 367 192.83	
№ участка	№ точки	X	Y	Площадь

Инв. № подл.						Лист
Подпись и дата						50.19. -ПМ
Взам. инв. №						
Изм.	Кол.уч.	Лист	№ док.	Подп.	Дата	

113	1	5 008 661.37	4 367 275.69	405,00
	2	5 008 663.00	4 367 300.43	
	3	5 008 646.78	4 367 301.56	
	4	5 008 645.04	4 367 276.70	
№ участка	№ точки	X	Y	Площадь
113(2)	1	5 008 334.98	4 367 218.41	400,00
	2	5 008 336.65	4 367 242.68	
	3	5 008 336.65	4 367 242.74	
	4	5 008 320.83	4 367 244.39	
	5	5 008 320.63	4 367 242.15	
	6	5 008 318.76	4 367 219.07	
№ участка	№ точки	X	Y	Площадь
115	1	5 008 645.04	4 367 276.70	396.00
	2	5 008 646.78	4 367 301.56	
	3	5 008 630.97	4 367 302.58	
	4	5 008 629.17	4 367 277.68	
№ участка	№ точки	X	Y	Площадь
116	1	5 008 704.55	4 367 215.37	422.00
	2	5 008 702.52	4 367 190.01	
	3	5 008 702.44	4 367 189.10	
	4	5 008 708.81	4 367 188.47	
	5	5 008 716.01	4 367 188.48	
	6	5 008 718.94	4 367 194.70	
	7	5 008 721.29	4 367 214.35	
	8	5 008 718.14	4 367 214.55	
№ участка	№ точки	X	Y	Площадь
117	1	5 008 629.12	4 367 277.25	808,00
	2	5 008 629.17	4 367 277.68	
	3	5 008 630.97	4 367 302.58	
	4	5 008 599.01	4 367 305.14	
	5	5 008 597.21	4 367 280.11	
	6	5 008 612.93	4 367 278.76	
№ участка	№ точки	X	Y	Площадь
118	1	5 008 718.68	4 367 246.44	1109,00
	2	5 008 720.86	4 367 271.53	

Взам. инв. №	Подпись и дата	№ участка				№ точки	Х	У	Площадь
		123	1	5 008 549.48	4 367 283.58	810,00			
			2	5 008 551.29	4 367 308.63				
			3	5 008 519.06	4 367 310.96				
			4	5 008 517.61	4 367 285.68				
№ участка	№ точки	Х	У	Площадь					
124	1	5 008 611.51	4 367 253.80	398,00					
	2	5 008 612.93	4 367 278.76						
	3	5 008 597.21	4 367 280.11						
	4	5 008 595.48	4 367 255.25						

Инв. № подл.						50.19. -ПМ	Лист
	Изм.	Кол.уч.	Лист	№ док.	Подп.		

	3	5 008 697.48	4 367 272.70	
	4	5 008 692.53	4 367 272.94	
	5	5 008 692.64	4 367 273.40	
	6	5 008 676.90	4 367 274.67	
	7	5 008 675.64	4 367 249.22	
	8	5 008 681.88	4 367 248.39	
	9	5 008 686.64	4 367 247.72	
	10	5 008 691.25	4 367 247.69	
№ участка	№ точки	X	Y	Площадь
119	1	5 008 597.21	4 367 280.11	401,00
	2	5 008 599.01	4 367 305.14	
	3	5 008 582.95	4 367 306.21	
	4	5 008 581.32	4 367 281.26	
№ участка	№ точки	X	Y	Площадь
120	1	5 008 643.31	4 367 251.67	393,00
	2	5 008 645.04	4 367 276.70	
	3	5 008 629.17	4 367 277.68	
	4	5 008 629.12	4 367 277.25	
	5	5 008 629.32	4 367 277.23	
	6	5 008 627.72	4 367 252.68	
№ участка	№ точки	X	Y	Площадь
121	1	5 008 581.32	4 367 281.26	404,00
	2	5 008 582.95	4 367 306.21	
	3	5 008 566.75	4 367 307.18	
	4	5 008 565.17	4 367 282.44	
№ участка	№ точки	X	Y	Площадь
123	1	5 008 549.48	4 367 283.58	810,00
	2	5 008 551.29	4 367 308.63	
	3	5 008 519.06	4 367 310.96	
	4	5 008 517.61	4 367 285.68	
№ участка	№ точки	X	Y	Площадь
124	1	5 008 611.51	4 367 253.80	398,00
	2	5 008 612.93	4 367 278.76	
	3	5 008 597.21	4 367 280.11	
	4	5 008 595.48	4 367 255.25	

Инв. № подл.	Подпись и дата		Взам. инв. №		Лист	
Изм.	Кол.уч.	Лист	№ док.	Подп.	Дата	

№ участка	№ точки	Х	У	Площадь
124а	1	5 008 418.40	4 367 262.16	392,00
	2	5 008 416.61	4 367 236.81	
	3	5 008 431.62	4 367 235.78	
	4	5 008 434.13	4 367 261.11	
№ участка	№ точки	Х	У	Площадь
125	1	5 008 517.61	4 367 285.68	842,00
	2	5 008 519.06	4 367 310.96	
	3	5 008 486.18	4 367 313.41	
	4	5 008 484.64	4 367 288.16	
	5	5 008 500.31	4 367 286.57	
№ участка	№ точки	Х	У	Площадь
126	1	5 008 595.48	4 367 255.25	795,00
	2	5 008 597.21	4 367 280.11	
	3	5 008 581.32	4 367 281.26	
	4	5 008 565.17	4 367 282.44	
	5	5 008 563.50	4 367 257.86	
№ участка	№ точки	Х	У	Площадь
127	1	5 008 484.64	4 367 288.16	406,00
	2	5 008 486.18	4 367 313.41	
	3	5 008 470.07	4 367 314.50	
	4	5 008 468.59	4 367 289.49	
№ участка	№ точки	Х	У	Площадь
128	1	5 008 563.50	4 367 257.86	778,00
	2	5 008 565.17	4 367 282.44	
	3	5 008 566.75	4 367 307.18	
	4	5 008 551.29	4 367 308.63	
	5	5 008 549.48	4 367 283.58	
	6	5 008 547.71	4 367 259.06	
№ участка	№ точки	Х	У	Площадь
129	1	5 008 468.59	4 367 289.49	381.00
	2	5 008 470.07	4 367 314.50	
	3	5 008 454.92	4 367 315.62	
	4	5 008 453.46	4 367 290.47	
№ участка	№ точки	Х	У	Площадь

50.19. -ПМ

Взам. инв. №	Подпись и дата	№ участка		№ точки		X		Y		Площадь	
		135	1		5 008 420.42		4 367 292.85	797,00			
			2		5 008 422.16		4 367 317.91				
			3		5 008 390.54		4 367 320.18				
			4		5 008 388.68		4 367 295.21				
		№ участка	№ точки		X		Y		Площадь		
		136	1		5 008 482.88		4 367 263.30	404,00			
			2		5 008 484.64		4 367 288.16				
			3		5 008 468.59		4 367 289.49				
			4		5 008 466.74		4 367 264.49				
Инв. № подл.							50.19. -ПМ				Лист
	Изм.	Кол.уч.	Лист	№ док.	Подп.	Дата					

130	1	5 008 547.71	4 367 259.06	786.00
	2	5 008 549.48	4 367 283.58	
	3	5 008 517.61	4 367 285.68	
	4	5 008 515.19	4 367 261.68	
№ участка	№ точки	X	Y	Площадь
131	1	5 008 453.46	4 367 290.47	425,00
	2	5 008 454.92	4 367 315.62	
	3	5 008 438.36	4 367 316.71	
	4	5 008 436.37	4 367 291.58	
№ участка	№ точки	X	Y	Площадь
132	1	5 008 515.12	4 367 261.00	415,00
	2	5 008 515.19	4 367 261.68	
	3	5 008 517.61	4 367 285.68	
	4	5 008 500.31	4 367 286.57	
	5	5 008 498.61	4 367 262.44	
№ участка	№ точки	X	Y	Площадь
133	1	5 008 436.37	4 367 291.58	406,00
	2	5 008 438.36	4 367 316.71	
	3	5 008 422.16	4 367 317.91	
	4	5 008 420.42	4 367 292.85	
№ участка	№ точки	X	Y	Площадь
134	1	5 008 498.61	4 367 262.44	387,00
	2	5 008 500.31	4 367 286.57	
	3	5 008 484.64	4 367 288.16	
	4	5 008 482.88	4 367 263.30	
№ участка	№ точки	X	Y	Площадь
135	1	5 008 420.42	4 367 292.85	797,00
	2	5 008 422.16	4 367 317.91	
	3	5 008 390.54	4 367 320.18	
	4	5 008 388.68	4 367 295.21	
№ участка	№ точки	X	Y	Площадь
136	1	5 008 482.88	4 367 263.30	404,00
	2	5 008 484.64	4 367 288.16	
	3	5 008 468.59	4 367 289.49	
	4	5 008 466.74	4 367 264.49	

Взам. инв. №	Подпись и дата	141	1						503,06
			3	5 008 322.92	4 367 325.14				
			4	5 008 306.88	4 367 301.98				
			5	5 008 311.14	4 367 300.59				
			6	5 008 324.69	4 367 299.39				
			7	5 008 324.92	4 367 298.82				
			№ участка	№ точки	Х	У	Площадь		
	142	1	5 008 418.54	4 367 268.49	760,00				
		2	5 008 420.42	4 367 292.85					
		3	5 008 388.68	4 367 295.21					
Инв. № подл.							50.19. -ПМ	Лист	
	Изм.	Кол.уч.	Лист	№ док.	Подп.	Дата			

№ участка	№ точки	X	Y	Площадь
137	1	5 008 388.68	4 367 295.21	403,00
	2	5 008 390.54	4 367 320.18	
	3	5 008 374.35	4 367 321.28	
	4	5 008 372.64	4 367 296.47	
№ участка	№ точки	X	Y	Площадь
138	1	5 008 466.74	4 367 264.49	802,00
	2	5 008 468.59	4 367 289.49	
	3	5 008 453.46	4 367 290.47	
	4	5 008 436.37	4 367 291.58	
	5	5 008 434.56	4 367 267.04	
№ участка	№ точки	X	Y	Площадь
139	1	5 008 372.64	4 367 296.47	798,00
	2	5 008 374.35	4 367 321.28	
	3	5 008 342.02	4 367 323.61	
	4	5 008 341.10	4 367 298.48	
	5	5 008 356.73	4 367 297.61	
	6	5 008 371.24	4 367 296.57	
№ участка	№ точки	X	Y	Площадь
140	1	5 008 434.56	4 367 267.04	393,00
	2	5 008 436.37	4 367 291.58	
	3	5 008 420.42	4 367 292.85	
	4	5 008 418.54	4 367 268.49	
№ участка	№ точки	X	Y	Площадь
141	1	5 008 341.10	4 367 298.48	503,06
	2	5 008 342.02	4 367 323.61	
	3	5 008 322.92	4 367 325.14	
	4	5 008 306.88	4 367 301.98	
	5	5 008 311.14	4 367 300.59	
	6	5 008 324.69	4 367 299.39	
	7	5 008 324.92	4 367 298.82	
№ участка	№ точки	X	Y	Площадь
142	1	5 008 418.54	4 367 268.49	760,00
	2	5 008 420.42	4 367 292.85	
	3	5 008 388.68	4 367 295.21	

Взам. инв. №	147	2		5 008 362.05	4 367 352.72	382,00	
		3		5 008 359.14	4 367 328.56		
		4		5 008 359.10	4 367 328.26		
		5					
Подпись и дата	№ участка	№ точки	Х	У	Площадь		
	148	1	5 008 354.84	4 367 273.17	392,00		
		2	5 008 354.87	4 367 273.75			
		3	5 008 356.73	4 367 297.61			
		4	5 008 341.10	4 367 298.48			
		5	5 008 338.53	4 367 274.01			
Инв. № подл.						50.19. -ПМ	Лист
	Изм.	Кол.уч.	Лист	№ док.	Подп.		Дата

Инв. № подл.	Подпись и дата	Взам. инв. №	№ участка				№ точки		Х		У		Площадь				
			153		1	2	3	4	5 008 438.83	5 008 440.50	5 008 416.63	5 008 414.33	4 367 322.47	4 367 347.60	4 367 349.35	4 367 324.51	608,00
			№ участка		№ точки		Х		У		Площадь						
			154		1	2	3	4	5 008 377.02	5 008 377.03	5 008 378.72	5 008 378.74	4 367 351.78	4 367 351.97	4 367 376.95	4 367 377.22	381,00
									50.19. -ПМ						Лист		
			Изм.	Кол.уч.	Лист	№ док.	Подп.	Дата									

№ участка	№ точки	X	Y	Площадь
149	1	5 008 395.04	4 367 325.98	491,00
	2	5 008 396.43	4 367 350.84	
	3	5 008 377.03	4 367 351.97	
	4	5 008 377.02	4 367 351.78	
	5	5 008 375.07	4 367 327.12	
№ участка	№ точки	X	Y	Площадь
150	1	5 008 338.53	4 367 274.01	389,00
	2	5 008 341.10	4 367 298.48	
	3	5 008 324.92	4 367 298.82	
	4	5 008 322.56	4 367 275.07	
№ участка	№ точки	X	Y	Площадь
151	1	5 008 414.33	4 367 324.51	493,00
	2	5 008 416.63	4 367 349.35	
	3	5 008 409.32	4 367 349.89	
	4	5 008 396.43	4 367 350.84	
	5	5 008 395.04	4 367 325.98	
№ участка	№ точки	X	Y	Площадь
152	1	5 008 322.56	4 367 275.07	567,00
	2	5 008 324.92	4 367 298.82	
	3	5 008 324.69	4 367 299.39	
	4	5 008 311.14	4 367 300.59	
	5	5 008 306.88	4 367 301.98	
	6	5 008 292.80	4 367 281.65	
	7	5 008 321.15	4 367 275.22	
№ участка	№ точки	X	Y	Площадь
153	1	5 008 438.83	4 367 322.47	608,00
	2	5 008 440.50	4 367 347.60	
	3	5 008 416.63	4 367 349.35	
	4	5 008 414.33	4 367 324.51	
№ участка	№ точки	X	Y	Площадь
154	1	5 008 377.02	4 367 351.78	381,00
	2	5 008 377.03	4 367 351.97	
	3	5 008 378.72	4 367 376.95	
	4	5 008 378.74	4 367 377.22	



Изм.	Кол.уч.	Лист	№ док.	Подп.	Дата	50.19. -ПМ				Лист
Инва. № подл.	Подпись и дата	Взам. инв. №								
			№ участка	№ точки	Х	У	Площадь			
159				1	5 008 519.85	4 367 317.02	711,00			
				2	5 008 521.53	4 367 341.88				
				3	5 008 504.49	4 367 342.52				
				4	5 008 492.85	4 367 343.40				
				5	5 008 491.04	4 367 318.72				
			№ участка	№ точки	Х	У	Площадь			
159(2)				1	5 008 686.52	4 367 191.59	403,00			
				2	5 008 702.52	4 367 190.01				

	5	5 008 363.87	4 367 378.14	
	6	5 008 362.05	4 367 352.72	
№ участка	№ точки	X	Y	Площадь
155	1	5 008 454.83	4 367 321.43	403,00
	2	5 008 456.55	4 367 346.29	
	3	5 008 440.50	4 367 347.60	
	4	5 008 438.83	4 367 322.47	
№ участка	№ точки	X	Y	Площадь
156	1	5 008 409.32	4 367 349.89	803,00
	2	5 008 410.77	4 367 374.75	
	3	5 008 378.72	4 367 376.95	
	4	5 008 377.03	4 367 351.97	
	5	5 008 396.43	4 367 350.84	
№ участка	№ точки	X	Y	Площадь
157	1	5 008 491.04	4 367 318.72	903,00
	2	5 008 492.85	4 367 343.40	
	3	5 008 488.33	4 367 343.75	
	4	5 008 472.82	4 367 344.99	
	5	5 008 456.55	4 367 346.29	
	6	5 008 454.83	4 367 321.43	
№ участка	№ точки	X	Y	Площадь
158	1	5 008 440.50	4 367 347.60	791,00
	2	5 008 442.80	4 367 372.54	
	3	5 008 410.77	4 367 374.75	
	4	5 008 409.32	4 367 349.89	
	5	5 008 416.63	4 367 349.35	
№ участка	№ точки	X	Y	Площадь
159	1	5 008 519.85	4 367 317.02	711,00
	2	5 008 521.53	4 367 341.88	
	3	5 008 504.49	4 367 342.52	
	4	5 008 492.85	4 367 343.40	
	5	5 008 491.04	4 367 318.72	
№ участка	№ точки	X	Y	Площадь
159(2)	1	5 008 686.52	4 367 191.59	403,00
	2	5 008 702.52	4 367 190.01	

Инв. № подл.	Подпись и дата	Взам. инв. №	50.19. -ПМ				Лист	
			№ участка	№ точки	X	Y		Площадь
			164	1	5 008 490.52	4 367 369.51		410,00
				2	5 008 474.59	4 367 370.38		
				3	5 008 473.21	4 367 344.96		
				4	5 008 489.18	4 367 343.68		
			№ участка	№ точки	X	Y		Площадь
			166	1	5 008 490.52	4 367 369.51		404,00
				2	5 008 489.18	4 367 343.68		
				3	5 008 504.49	4 367 342.52		
						50.19. -ПМ		
Изм.	Кол.уч.	Лист	№ док.	Подп.	Дата			

	3	5 008 704.55	4 367 215.37	
	4	5 008 689.74	4 367 216.27	
	5	5 008 688.59	4 367 216.38	
№ участка	№ точки	X	Y	Площадь
160	1	5 008 456.55	4 367 346.29	400,00
	2	5 008 458.43	4 367 371.50	
	3	5 008 442.80	4 367 372.54	
	4	5 008 440.50	4 367 347.60	
№ участка	№ точки	X	Y	Площадь
161	1	5 008 535.76	4 367 316.03	810,00
	2	5 008 537.64	4 367 339.83	
	3	5 008 539.51	4 367 365.84	
	4	5 008 523.19	4 367 367.02	
	5	5 008 521.53	4 367 341.88	
	6	5 008 519.85	4 367 317.02	
№ участка	№ точки	X	Y	Площадь
162	1	5 008 458.43	4 367 371.50	417,00
	2	5 008 456.55	4 367 346.29	
	3	5 008 473.21	4 367 344.96	
	4	5 008 474.59	4 367 370.38	
№ участка	№ точки	X	Y	Площадь
163	1	5 008 569.28	4 367 337.43	830,00
	2	5 008 571.20	4 367 363.74	
	3	5 008 555.46	4 367 364.63	
	4	5 008 539.51	4 367 365.84	
	5	5 008 537.64	4 367 339.83	
№ участка	№ точки	X	Y	Площадь
164	1	5 008 490.52	4 367 369.51	410,00
	2	5 008 474.59	4 367 370.38	
	3	5 008 473.21	4 367 344.96	
	4	5 008 489.18	4 367 343.68	
№ участка	№ точки	X	Y	Площадь
166	1	5 008 490.52	4 367 369.51	404,00
	2	5 008 489.18	4 367 343.68	
	3	5 008 504.49	4 367 342.52	

Изм.	Кол.уч.	Лист	№ док.	Подп.	Дата	50.19. -ПМ	Лист		
Инва. № подл.	Подпись и дата						Лист		
Взам. инв. №							Лист		
№ участка		№ точки		Х		У		Площадь	
169		1		5 008 615.66		4 367 309.81		392,00	
		2		5 008 617.28		4 367 334.23			
		3		5 008 601.43		4 367 335.03			
		4		5 008 599.31		4 367 311.04			
№ участка		№ точки		Х		У		Площадь	
169(2)		1		5 008 615.66		4 367 309.81		392,00	
		2		5 008 617.28		4 367 334.23			
		3		5 008 601.43		4 367 335.03			

	4	5 008 506.38	4 367 368.27	
№ участка	№ точки	X	Y	Площадь
167	1	5 008 599.24	4 367 310.26	834,00
	2	5 008 599.31	4 367 311.04	
	3	5 008 601.43	4 367 335.03	
	4	5 008 604.50	4 367 360.31	
	5	5 008 586.83	4 367 361.07	
	6	5 008 585.00	4 367 336.24	
	7	5 008 583.31	4 367 311.28	
	8	5 008 599.24	4 367 310.26	
№ участка	№ точки	X	Y	Площадь
167а	1	5 008 601.43	4 367 335.03	391,00
	2	5 008 617.28	4 367 334.23	
	3	5 008 619.55	4 367 359.19	
	4	5 008 604.50	4 367 360.31	
№ участка	№ точки	X	Y	Площадь
168	1	5 008 521.53	4 367 341.88	432,00
	2	5 008 523.19	4 367 367.02	
	3	5 008 506.38	4 367 368.27	
	4	5 008 504.49	4 367 342.52	
№ участка	№ точки	X	Y	Площадь
168/170	1	5 008 643.31	4 367 251.67	814,00
	2	5 008 675.64	4 367 249.22	
	3	5 008 676.90	4 367 274.67	
	4	5 008 661.37	4 367 275.69	
	5	5 008 645.04	4 367 276.70	
№ участка	№ точки	X	Y	Площадь
169	1	5 008 615.66	4 367 309.81	392,00
	2	5 008 617.28	4 367 334.23	
	3	5 008 601.43	4 367 335.03	
	4	5 008 599.31	4 367 311.04	
№ участка	№ точки	X	Y	Площадь
169(2)	1	5 008 615.66	4 367 309.81	392,00
	2	5 008 617.28	4 367 334.23	
	3	5 008 601.43	4 367 335.03	

Взам. инв. №	Подпись и дата	Инва. № подл.	№ участка		№ точки	Х	У	Площадь
			173а	1	5 008 646.95	4 367 307.58	439,00	
				2	5 008 648.87	4 367 332.51		
				3	5 008 631.35	4 367 333.72		
				4	5 008 629.48	4 367 308.74		
			№ участка	№ точки	Х	У	Площадь	
			174	1	5 008 665.12	4 367 330.96	407,00	
				2	5 008 666.66	4 367 356.47		
				3	5 008 651.08	4 367 357.86		
				4	5 008 648.87	4 367 332.51		
						50.19. -ПМ		Лист
Изм.	Кол.уч.	Лист	№ док.	Подп.	Дата			

	4	5 008 599.31	4 367 311.04	
№ участка	№ точки	X	Y	Площадь
170	1	5 008 585.00	4 367 336.24	414,00
	2	5 008 586.83	4 367 361.07	
	3	5 008 586.88	4 367 362.27	
	4	5 008 571.20	4 367 363.74	
	5	5 008 569.28	4 367 337.43	
№ участка	№ точки	X	Y	Площадь
171	1	5 008 629.48	4 367 308.74	346,00
	2	5 008 631.35	4 367 333.72	
	3	5 008 617.28	4 367 334.23	
	4	5 008 615.66	4 367 309.81	
№ участка	№ точки	X	Y	Площадь
172	1	5 008 648.87	4 367 332.51	798,00
	2	5 008 651.08	4 367 357.86	
	3	5 008 634.97	4 367 358.83	
	4	5 008 619.55	4 367 359.19	
	5	5 008 617.28	4 367 334.23	
	6	5 008 631.35	4 367 333.72	
№ участка	№ точки	X	Y	Площадь
173	1	5 008 679.46	4 367 305.41	798,00
	2	5 008 680.99	4 367 329.74	
	3	5 008 665.12	4 367 330.96	
	4	5 008 648.87	4 367 332.51	
	5	5 008 646.95	4 367 307.58	
№ участка	№ точки	X	Y	Площадь
173а	1	5 008 646.95	4 367 307.58	439,00
	2	5 008 648.87	4 367 332.51	
	3	5 008 631.35	4 367 333.72	
	4	5 008 629.48	4 367 308.74	
№ участка	№ точки	X	Y	Площадь
174	1	5 008 665.12	4 367 330.96	407,00
	2	5 008 666.66	4 367 356.47	
	3	5 008 651.08	4 367 357.86	
	4	5 008 648.87	4 367 332.51	

Инв. № подл.	Подпись и дата	Взам. инв. №

№ участка	№ точки	X	Y	Площадь
174(2)	1	5 008 611.51	4 367 253.80	406,00
	2	5 008 627.72	4 367 252.68	
	3	5 008 629.32	4 367 277.23	
	4	5 008 612.93	4 367 278.76	
№ участка	№ точки	X	Y	Площадь
175	1	5 008 711.10	4 367 303.18	792,00
	2	5 008 712.94	4 367 328.10	
	3	5 008 696.73	4 367 329.28	
	4	5 008 680.99	4 367 329.74	
	5	5 008 679.46	4 367 305.41	
№ участка	№ точки	X	Y	Площадь
176	1	5 008 696.73	4 367 329.28	813,00
	2	5 008 698.65	4 367 354.34	
	3	5 008 666.66	4 367 356.47	
	4	5 008 665.12	4 367 330.96	
	5	5 008 680.99	4 367 329.74	
№ участка	№ точки	X	Y	Площадь
177	1	5 008 724.34	4 367 301.99	330,00
	2	5 008 725.94	4 367 327.05	
	3	5 008 712.94	4 367 328.10	
	4	5 008 711.10	4 367 303.18	
№ участка	№ точки	X	Y	Площадь
178	1	5 008 712.94	4 367 328.10	404,00
	2	5 008 714.53	4 367 353.16	
	3	5 008 698.65	4 367 354.34	
	4	5 008 696.73	4 367 329.28	
№ участка	№ точки	X	Y	Площадь
179	1	5 008 732.90	4 367 382.08	392,00
	2	5 008 717.08	4 367 383.27	
	3	5 008 715.35	4 367 358.16	
	4	5 008 731.28	4 367 357.93	
№ участка	№ точки	X	Y	Площадь
180	1	5 008 725.94	4 367 327.05	330,00

						50.19. -ПМ	Лист
Изм.	Кол.уч.	Лист	№ док.	Подп.	Дата		

Инва. № подл.	Подпись и дата	Взам. инв. №
---------------	----------------	--------------

№ участка	2	5 008 727.75	4 367 352.08	Площадь			
	3	5 008 714.53	4 367 353.16				
	4	5 008 712.94	4 367 328.10				
	№ точки	X	Y				
181	1	5 008 686.35	4 367 386.20	387,00			
	2	5 008 683.14	4 367 360.94				
	3	5 008 688.10	4 367 360.56				
	4	5 008 695.82	4 367 359.92				
	5	5 008 698.89	4 367 359.71				
	6	5 008 701.16	4 367 384.55				
№ участка	№ точки	X	Y	Площадь			
183	1	5 008 683.14	4 367 360.94	829,00			
	2	5 008 686.35	4 367 386.20				
	3	5 008 669.20	4 367 387.12				
	4	5 008 653.09	4 367 388.06				
	5	5 008 651.01	4 367 362.88				
№ участка	№ точки	X	Y	Площадь			
184	1	5 008 717.07	4 367 383.29	376,00			
	2	5 008 718.87	4 367 407.76				
	3	5 008 718.81	4 367 408.30				
	4	5 008 703.69	4 367 409.53				
	5	5 008 702.46	4 367 385.19				
	6	5 008 701.16	4 367 384.55				
№ участка	№ точки	X	Y	Площадь			
185	1	5 008 651.01	4 367 362.88	406,00			
	2	5 008 653.09	4 367 388.06				
	3	5 008 637.27	4 367 389.33				
	4	5 008 637.14	4 367 389.34				
	5	5 008 635.54	4 367 363.59				
	6	5 008 644.41	4 367 363.24				
№ участка	№ точки	X	Y	Площадь			
186	1	5 008 701.16	4 367 384.55	400,00			
	2	5 008 702.46	4 367 385.19				
	3	5 008 703.69	4 367 409.53				
	4	5 008 687.92	4 367 411.10				
						50.19. -ПМ	Лист
Изм.	Кол.уч.	Лист	№ док.	Подп.	Дата		

192	1					1199,00	
	2	5 008 654.80	4 367 413.29				
	3	5 008 606.85	4 367 416.83				
	4	5 008 605.22	4 367 392.46				
	5	5 008 606.48	4 367 392.34				
	6	5 008 621.95	4 367 390.83				
	7	5 008 637.27	4 367 389.33				
	№ участка	№ точки	X	Y	Площадь		
	193	1	5 008 589.63	4 367 393.60	804,00		
		2	5 008 557.30	4 367 394.91			
Изм.	Кол.уч.	Лист	№ док.	Подп.	Дата	50.19. -ПМ	Лист

	5	5 008 686.35	4 367 386.20	
№ участка	№ точки	X	Y	Площадь
187/189	1	5 008 635.54	4 367 363.59	829,00
	2	5 008 637.14	4 367 389.34	
	3	5 008 621.95	4 367 390.83	
	4	5 008 605.22	4 367 392.46	
	5	5 008 604.43	4 367 365.92	
	6	5 008 619.52	4 367 364.66	
№ участка	№ точки	X	Y	Площадь
188	1	5 008 686.35	4 367 386.20	426,00
	2	5 008 687.92	4 367 411.10	
	3	5 008 671.15	4 367 412.25	
	4	5 008 669.20	4 367 387.12	
№ участка	№ точки	X	Y	Площадь
190	1	5 008 669.20	4 367 387.12	410,00
	2	5 008 671.15	4 367 412.25	
	3	5 008 654.80	4 367 413.29	
	4	5 008 653.09	4 367 388.06	
№ участка	№ точки	X	Y	Площадь
191	1	5 008 604.43	4 367 365.92	435,00
	2	5 008 605.22	4 367 392.46	
	3	5 008 605.22	4 367 392.46	
	4	5 008 589.63	4 367 393.60	
	5	5 008 587.17	4 367 367.37	
№ участка	№ точки	X	Y	Площадь
192	1	5 008 653.09	4 367 388.06	1199,00
	2	5 008 654.80	4 367 413.29	
	3	5 008 606.85	4 367 416.83	
	4	5 008 605.22	4 367 392.46	
	5	5 008 606.48	4 367 392.34	
	6	5 008 621.95	4 367 390.83	
	7	5 008 637.27	4 367 389.33	
№ участка	№ точки	X	Y	Площадь
193	1	5 008 589.63	4 367 393.60	804,00
	2	5 008 557.30	4 367 394.91	

Взам. инв. №																																																																																																																																																																																																																																																																																																																																																																																																																																																																																																																																																																																																																																																																																																																																																																																																																																																																																																																																																																																																																																																																																																																																																																																																																																																																																																																																																																																																																																																																																																																																																																																																																																																																																																																																																																																																																
--------------	--	--	--	--	--	--	--	--	--	--	--	--	--	--	--	--	--	--	--	--	--	--	--	--	--	--	--	--	--	--	--	--	--	--	--	--	--	--	--	--	--	--	--	--	--	--	--	--	--	--	--	--	--	--	--	--	--	--	--	--	--	--	--	--	--	--	--	--	--	--	--	--	--	--	--	--	--	--	--	--	--	--	--	--	--	--	--	--	--	--	--	--	--	--	--	--	--	--	--	--	--	--	--	--	--	--	--	--	--	--	--	--	--	--	--	--	--	--	--	--	--	--	--	--	--	--	--	--	--	--	--	--	--	--	--	--	--	--	--	--	--	--	--	--	--	--	--	--	--	--	--	--	--	--	--	--	--	--	--	--	--	--	--	--	--	--	--	--	--	--	--	--	--	--	--	--	--	--	--	--	--	--	--	--	--	--	--	--	--	--	--	--	--	--	--	--	--	--	--	--	--	--	--	--	--	--	--	--	--	--	--	--	--	--	--	--	--	--	--	--	--	--	--	--	--	--	--	--	--	--	--	--	--	--	--	--	--	--	--	--	--	--	--	--	--	--	--	--	--	--	--	--	--	--	--	--	--	--	--	--	--	--	--	--	--	--	--	--	--	--	--	--	--	--	--	--	--	--	--	--	--	--	--	--	--	--	--	--	--	--	--	--	--	--	--	--	--	--	--	--	--	--	--	--	--	--	--	--	--	--	--	--	--	--	--	--	--	--	--	--	--	--	--	--	--	--	--	--	--	--	--	--	--	--	--	--	--	--	--	--	--	--	--	--	--	--	--	--	--	--	--	--	--	--	--	--	--	--	--	--	--	--	--	--	--	--	--	--	--	--	--	--	--	--	--	--	--	--	--	--	--	--	--	--	--	--	--	--	--	--	--	--	--	--	--	--	--	--	--	--	--	--	--	--	--	--	--	--	--	--	--	--	--	--	--	--	--	--	--	--	--	--	--	--	--	--	--	--	--	--	--	--	--	--	--	--	--	--	--	--	--	--	--	--	--	--	--	--	--	--	--	--	--	--	--	--	--	--	--	--	--	--	--	--	--	--	--	--	--	--	--	--	--	--	--	--	--	--	--	--	--	--	--	--	--	--	--	--	--	--	--	--	--	--	--	--	--	--	--	--	--	--	--	--	--	--	--	--	--	--	--	--	--	--	--	--	--	--	--	--	--	--	--	--	--	--	--	--	--	--	--	--	--	--	--	--	--	--	--	--	--	--	--	--	--	--	--	--	--	--	--	--	--	--	--	--	--	--	--	--	--	--	--	--	--	--	--	--	--	--	--	--	--	--	--	--	--	--	--	--	--	--	--	--	--	--	--	--	--	--	--	--	--	--	--	--	--	--	--	--	--	--	--	--	--	--	--	--	--	--	--	--	--	--	--	--	--	--	--	--	--	--	--	--	--	--	--	--	--	--	--	--	--	--	--	--	--	--	--	--	--	--	--	--	--	--	--	--	--	--	--	--	--	--	--	--	--	--	--	--	--	--	--	--	--	--	--	--	--	--	--	--	--	--	--	--	--	--	--	--	--	--	--	--	--	--	--	--	--	--	--	--	--	--	--	--	--	--	--	--	--	--	--	--	--	--	--	--	--	--	--	--	--	--	--	--	--	--	--	--	--	--	--	--	--	--	--	--	--	--	--	--	--	--	--	--	--	--	--	--	--	--	--	--	--	--	--	--	--	--	--	--	--	--	--	--	--	--	--	--	--	--	--	--	--	--	--	--	--	--	--	--	--	--	--	--	--	--	--	--	--	--	--	--	--	--	--	--	--	--	--	--	--	--	--	--	--	--	--	--	--	--	--	--	--	--	--	--	--	--	--	--	--	--	--	--	--	--	--	--	--	--	--	--	--	--	--	--	--	--	--	--	--	--	--	--	--	--	--	--	--	--	--	--	--	--	--	--	--	--	--	--	--	--	--	--	--	--	--	--	--	--	--	--	--	--	--	--	--	--	--	--	--	--	--	--	--	--	--	--	--	--	--	--	--	--	--	--	--	--	--	--	--	--	--	--	--	--	--	--	--	--	--	--	--	--	--	--	--	--	--	--	--	--	--	--	--	--	--	--	--	--	--	--	--	--	--	--	--	--	--	--	--	--	--	--	--	--	--	--	--	--	--	--	--	--	--	--	--	--	--	--	--	--	--	--	--	--	--	--	--	--	--	--	--	--	--	--	--	--	--	--	--	--	--	--	--	--	--	--	--	--	--	--	--	--	--	--	--	--	--	--	--	--	--	--	--	--	--	--	--	--	--	--	--	--	--	--	--	--	--	--	--	--	--	--	--	--	--	--	--	--	--	--	--	--	--	--	--	--	--	--	--	--	--	--	--	--	--	--	--	--	--	--	--	--	--	--	--	--	--	--	--	--	--	--	--	--	--	--	--	--	--	--	--	--	--	--	--	--	--	--	--	--	--	--	--	--	--	--	--	--	--	--	--	--	--	--	--	--	--	--	--	--	--	--	--	--	--	--	--	--	--	--	--	--	--	--	--	--	--	--	--	--	--	--	--	--	--	--	--	--	--	--	--	--	--	--	--	--	--	--	--	--	--	--	--	--	--	--	--	--	--	--	--	--	--	--	--	--	--	--	--	--	--	--	--	--	--	--	--	--	--	--	--	--	--	--	--	--	--	--	--	--	--	--	--	--	--	--	--	--	--	--	--	--	--	--	--	--	--	--	--	--	--	--	--	--	--	--	--	--	--	--	--	--	--	--	--	--	--	--	--	--	--	--	--	--	--	--	--	--	--	--	--	--	--	--	--	--	--	--	--	--	--	--	--	--	--	--	--	--	--	--	--	--	--	--	--	--	--	--	--	--	--	--	--	--	--	--	--	--	--	--	--	--	--	--	--	--	--	--	--	--	--	--	--	--	--	--	--	--	--	--	--	--	--	--	--	--	--	--	--	--	--	--	--	--	--	--	--	--	--	--	--	--	--	--	--	--	--	--	--	--	--	--	--	--	--	--	--	--	--	--	--	--	--	--	--	--	--	--	--	--	--	--	--	--	--	--	--	--	--	--	--	--	--	--	--	--	--	--	--	--	--	--	--	--	--	--	--	--	--	--	--	--	--	--	--	--	--	--	--	--	--	--	--	--	--	--	--	--	--	--	--	--	--	--	--	--	--	--	--	--	--	--	--	--	--	--	--	--	--	--	--	--	--	--	--	--	--	--	--	--	--	--	--	--	--	--	--	--	--	--	--	--	--	--	--	--	--	--	--	--	--	--	--	--	--	--	--	--	--	--	--	--	--	--	--	--	--	--	--	--	--	--	--	--	--	--	--	--	--	--	--	--	--	--	--	--	--	--	--	--	--	--	--	--	--	--	--	--	--	--	--	--	--	--	--	--	--	--	--	--	--	--	--	--	--	--	--	--	--	--	--	--	--	--	--	--	--	--	--	--	--	--	--	--	--	--	--	--	--	--	--	--	--	--	--	--	--	--	--	--	--	--	--	--	--	--	--	--	--	--	--	--	--	--	--	--	--	--	--	--	--	--	--	--	--	--	--	--	--	--	--	--	--	--	--	--	--	--	--	--	--	--	--	--	--	--	--	--	--	--	--	--	--	--	--	--	--	--	--	--	--	--	--	--	--	--	--	--	--	--	--	--	--	--	--	--	--	--	--	--	--	--	--	--	--	--	--	--	--	--	--	--	--	--	--	--	--	--	--	--	--	--	--	--	--	--	--	--	--	--	--	--	--	--	--	--	--	--	--	--	--	--	--	--	--	--	--	--	--	--	--	--	--	--	--	--	--	--	--	--	--	--	--	--	--	--	--	--	--	--	--	--	--	--	--	--	--	--	--	--	--	--	--	--	--	--	--	--	--	--	--	--	--	--	--	--	--	--	--	--	--	--	--	--	--	--	--	--	--	--	--	--	--	--	--	--	--	--	--	--	--	--	--	--	--	--	--	--	--	--

	3	5 008 555.68	4 367 371.10	
	4	5 008 587.17	4 367 367.37	
№ участка	№ точки	X	Y	Площадь
194	1	5 008 605.22	4 367 392.46	374,00
	2	5 008 606.85	4 367 416.83	
	3	5 008 591.72	4 367 417.66	
	4	5 008 589.63	4 367 393.60	
№ участка	№ точки	X	Y	Площадь
195	1	5 008 555.68	4 367 371.10	761,00
	2	5 008 557.30	4 367 394.91	
	3	5 008 541.26	4 367 396.19	
	4	5 008 525.12	4 367 396.74	
	5	5 008 523.93	4 367 373.48	
№ участка	№ точки	X	Y	Площадь
196	1	5 008 589.63	4 367 393.60	814,00
	2	5 008 591.72	4 367 417.66	
	3	5 008 559.33	4 367 420.84	
	4	5 008 558.56	4 367 411.52	
	5	5 008 557.30	4 367 394.91	
№ участка	№ точки	X	Y	Площадь
197	1	5 008 523.93	4 367 373.48	752,00
	2	5 008 525.12	4 367 396.74	
	3	5 008 508.77	4 367 397.52	
	4	5 008 493.84	4 367 399.35	
	5	5 008 493.74	4 367 398.63	
	6	5 008 491.46	4 367 375.63	
	7	5 008 523.68	4 367 373.03	
№ участка	№ точки	X	Y	Площадь
198	1	5 008 559.33	4 367 420.84	425,00
	2	5 008 542.29	4 367 422.09	
	3	5 008 541.67	4 367 396.16	
	4	5 008 557.30	4 367 394.91	
№ участка	№ точки	X	Y	Площадь
199	1	5 008 491.46	4 367 375.63	405,00
	2	5 008 493.74	4 367 398.63	



Изм.	Кол.уч.	Лист	№ док.	Подп.	Дата	50.19. -ПМ	Лист
Изм.	Кол.уч.	Лист	№ док.	Подп.	Дата		
Изм.	Кол.уч.	Лист	№ док.	Подп.	Дата		
Изм.	Кол.уч.	Лист	№ док.	Подп.	Дата		
Изм.	Кол.уч.	Лист	№ док.	Подп.	Дата		
Изм.	Кол.уч.	Лист	№ док.	Подп.	Дата		
Изм.	Кол.уч.	Лист	№ док.	Подп.	Дата		
Изм.	Кол.уч.	Лист	№ док.	Подп.	Дата		
Изм.	Кол.уч.	Лист	№ док.	Подп.	Дата		
Изм.	Кол.уч.	Лист	№ док.	Подп.	Дата		
Изм.	Кол.уч.	Лист	№ док.	Подп.	Дата		
Изм.	Кол.уч.	Лист	№ док.	Подп.	Дата		
Изм.	Кол.уч.	Лист	№ док.	Подп.	Дата		
Изм.	Кол.уч.	Лист	№ док.	Подп.	Дата		
Изм.	Кол.уч.	Лист	№ док.	Подп.	Дата		
Изм.	Кол.уч.	Лист	№ док.	Подп.	Дата		
Изм.	Кол.уч.	Лист	№ док.	Подп.	Дата		
Изм.	Кол.уч.	Лист	№ док.	Подп.	Дата		
Изм.	Кол.уч.	Лист	№ док.	Подп.	Дата		
Изм.	Кол.уч.	Лист	№ док.	Подп.	Дата		
Изм.	Кол.уч.	Лист	№ док.	Подп.	Дата		
Изм.	Кол.уч.	Лист	№ док.	Подп.	Дата		
Изм.	Кол.уч.	Лист	№ док.	Подп.	Дата		
Изм.	Кол.уч.	Лист	№ док.	Подп.	Дата		
Изм.	Кол.уч.	Лист	№ док.	Подп.	Дата		
Изм.	Кол.уч.	Лист	№ док.	Подп.	Дата		
Изм.	Кол.уч.	Лист	№ док.	Подп.	Дата		
Изм.	Кол.уч.	Лист	№ док.	Подп.	Дата		
Изм.	Кол.уч.	Лист	№ док.	Подп.	Дата		
Изм.	Кол.уч.	Лист	№ док.	Подп.	Дата		
Изм.	Кол.уч.	Лист	№ док.	Подп.	Дата		
Изм.	Кол.уч.	Лист	№ док.	Подп.	Дата		
Изм.	Кол.уч.	Лист	№ док.	Подп.	Дата		
Изм.	Кол.уч.	Лист	№ док.	Подп.	Дата		
Изм.	Кол.уч.	Лист	№ док.	Подп.	Дата		
Изм.	Кол.уч.	Лист	№ док.	Подп.	Дата		
Изм.	Кол.уч.	Лист	№ док.	Подп.	Дата		
Изм.	Кол.уч.	Лист	№ док.	Подп.	Дата		
Изм.	Кол.уч.	Лист	№ док.	Подп.	Дата		
Изм.	Кол.уч.	Лист	№ док.	Подп.	Дата		
Изм.	Кол.уч.	Лист	№ док.	Подп.	Дата		
Изм.	Кол.уч.	Лист	№ док.	Подп.	Дата		
Изм.	Кол.уч.	Лист	№ док.	Подп.	Дата		
Изм.	Кол.уч.	Лист	№ док.	Подп.	Дата		
Изм.	Кол.уч.	Лист	№ док.	Подп.	Дата		
Изм.	Кол.уч.	Лист	№ док.	Подп.	Дата		
Изм.	Кол.уч.	Лист	№ док.	Подп.	Дата		
Изм.	Кол.уч.	Лист	№ док.	Подп.	Дата		
Изм.	Кол.уч.	Лист	№ док.	Подп.	Дата		
Изм.	Кол.уч.	Лист	№ док.	Подп.	Дата		
Изм.	Кол.уч.	Лист	№ док.	Подп.	Дата		
Изм.	Кол.уч.	Лист	№ док.	Подп.	Дата		
Изм.	Кол.уч.	Лист	№ док.	Подп.	Дата		
Изм.	Кол.уч.	Лист	№ док.	Подп.	Дата		
Изм.	Кол.уч.	Лист	№ док.	Подп.	Дата		
Изм.	Кол.уч.	Лист	№ док.	Подп.	Дата		
Изм.	Кол.уч.	Лист	№ док.	Подп.	Дата		
Изм.	Кол.уч.	Лист	№ док.	Подп.	Дата		
Изм.	Кол.уч.	Лист	№ док.	Подп.	Дата		
Изм.	Кол.уч.	Лист	№ док.	Подп.	Дата		
Изм.	Кол.уч.	Лист	№ док.	Подп.	Дата		
Изм.	Кол.уч.	Лист	№ док.	Подп.	Дата		
Изм.	Кол.уч.	Лист	№ док.	Подп.	Дата		
Изм.	Кол.уч.	Лист	№ док.	Подп.	Дата		
Изм.	Кол.уч.	Лист	№ док.	Подп.	Дата		
Изм.	Кол.уч.	Лист	№ док.	Подп.	Дата		
Изм.	Кол.уч.	Лист	№ док.	Подп.	Дата		
Изм.	Кол.уч.	Лист	№ док.	Подп.	Дата		
Изм.	Кол.уч.	Лист	№ док.	Подп.	Дата		
Изм.	Кол.уч.	Лист	№ док.	Подп.	Дата		
Изм.	Кол.уч.	Лист	№ док.	Подп.	Дата		
Изм.	Кол.уч.	Лист	№ док.	Подп.	Дата		
Изм.	Кол.уч.	Лист	№ док.	Подп.	Дата		
Изм.	Кол.уч.	Лист	№ док.	Подп.	Дата		
Изм.	Кол.уч.	Лист	№ док.	Подп.	Дата		
Изм.	Кол.уч.	Лист	№ док.	Подп.	Дата		
Изм.	Кол.уч.	Лист	№ док.	Подп.	Дата		
Изм.	Кол.уч.	Лист	№ док.	Подп.	Дата		
Изм.	Кол.уч.	Лист	№ док.	Подп.	Дата		
Изм.	Кол.уч.	Лист	№ док.	Подп.	Дата		
Изм.	Кол.уч.	Лист	№ док.	Подп.	Дата		
Изм.	Кол.уч.	Лист	№ док.	Подп.	Дата		
Изм.	Кол.уч.	Лист	№ док.	Подп.	Дата		
Изм.	Кол.уч.	Лист	№ док.	Подп.	Дата		
Изм.	Кол.уч.	Лист	№ док.	Подп.	Дата		
Изм.	Кол.уч.	Лист	№ док.	Подп.	Дата		
Изм.	Кол.уч.	Лист	№ док.	Подп.	Дата		
Изм.	Кол.уч.	Лист	№ док.	Подп.	Дата		
Изм.	Кол.уч.	Лист	№ док.	Подп.	Дата		
Изм.	Кол.уч.	Лист	№ док.	Подп.	Дата		
Изм.	Кол.уч.	Лист	№ док.	Подп.	Дата		
Изм.	Кол.уч.	Лист	№ док.	Подп.	Дата		
Изм.	Кол.уч.	Лист	№ док.	Подп.	Дата		
Изм.	Кол.уч.	Лист	№ док.	Подп.	Дата		
Изм.	Кол.уч.	Лист	№ док.	Подп.	Дата		
Изм.	Кол.уч.	Лист	№ док.	Подп.	Дата		
Изм.	Кол.уч.	Лист	№ док.	Подп.	Дата		
Изм.	Кол.уч.	Лист	№ док.	Подп.	Дата		
Изм.	Кол.уч.	Лист	№ док.	Подп.	Дата		
Изм.	Кол.уч.	Лист	№ док.	Подп.	Дата		
Изм.	Кол.уч.	Лист	№ док.	Подп.	Дата		
Изм.	Кол.уч.	Лист	№ док.	Подп.	Дата		
Изм.	Кол.уч.	Лист	№ док.	Подп.	Дата		
Изм.	Кол.уч.	Лист	№ док.	Подп.	Дата		
Изм.	Кол.уч.	Лист	№ док.	Подп.	Дата		
Изм.	Кол.уч.	Лист	№ док.	Подп.	Дата		
Изм.	Кол.уч.	Лист	№ док.	Подп.	Дата		
Изм.	Кол.уч.	Лист	№ док.	Подп.	Дата		
Изм.	Кол.уч.	Лист	№ док.	Подп.	Дата		
Изм.	Кол.уч.	Лист	№ док.	Подп.	Дата		
Изм.	Кол.уч.	Лист	№ док.	Подп.	Дата		
Изм.	Кол.уч.	Лист	№ док.	Подп.	Дата		
Изм.	Кол.уч.	Лист	№ док.	Подп.	Дата		
Изм.	Кол.уч.	Лист	№ док.	Подп.	Дата		
Изм.	Кол.уч.	Лист	№ док.	Подп.	Дата		
Изм.	Кол.уч.	Лист	№ док.	Подп.	Дата		
Изм.	Кол.уч.	Лист	№ док.	Подп.	Дата		
Изм.	Кол.уч.	Лист	№ док.	Подп.	Дата		
Изм.	Кол.уч.	Лист	№ док.	Подп.	Дата		
Изм.	Кол.уч.	Лист	№ док.	Подп.	Дата		
Изм.	Кол.уч.	Лист	№ док.	Подп.	Дата		
Изм.	Кол.уч.	Лист	№ док.	Подп.	Дата		
Изм.	Кол.уч.	Лист	№ док.	Подп.	Дата		
Изм.	Кол.уч.	Лист	№ док.	Подп.	Дата		
Изм.	Кол.уч.	Лист	№ док.	Подп.	Дата		
Изм.	Кол.уч.	Лист	№ док.	Подп.	Дата		
Изм.	Кол.уч.	Лист	№ док.	Подп.	Дата		
Изм.	Кол.уч.	Лист	№ док.	Подп.	Дата		
Изм.	Кол.уч.	Лист	№ док.	Подп.	Дата		
Изм.	Кол.уч.	Лист	№ док.	Подп.	Дата		
Изм.	Кол.уч.	Лист	№ док.	Подп.	Дата		
Изм.	Кол.уч.	Лист	№ док.	Подп.	Дата		
Изм.	Кол.уч.	Лист	№ док.	Подп.	Дата		
Изм.	Кол.уч.	Лист	№ док.	Подп.	Дата		
Изм.	Кол.уч.	Лист	№ док.	Подп.	Дата		
Изм.	Кол.уч.	Лист	№ док.	Подп.	Дата		
Изм.	Кол.уч.	Лист	№ док.	Подп.	Дата		
Изм.	Кол.уч.	Лист	№ док.	Подп.	Дата		
Изм.	Кол.уч.	Лист	№ док.	Подп.	Дата		

	3	5 008 493.84	4 367 399.35	
	4	5 008 477.04	4 367 401.46	
	5	5 008 475.27	4 367 376.37	
№ участка	№ точки	X	Y	Площадь
200	1	5 008 542.29	4 367 422.09	841,00
	2	5 008 510.35	4 367 423.61	
	3	5 008 510.62	4 367 421.42	
	4	5 008 508.77	4 367 397.52	
	5	5 008 525.12	4 367 396.74	
	6	5 008 541.26	4 367 396.19	
	7	5 008 541.67	4 367 396.16	
№ участка	№ точки	X	Y	Площадь
201	1	5 008 475.27	4 367 376.37	404,00
	2	5 008 477.04	4 367 401.46	
	3	5 008 461.10	4 367 402.17	
	4	5 008 459.07	4 367 377.11	
№ участка	№ точки	X	Y	Площадь
202	1	5 008 508.77	4 367 397.52	745,00
	2	5 008 510.62	4 367 421.42	
	3	5 008 478.71	4 367 424.01	
	4	5 008 477.04	4 367 401.46	
	5	5 008 492.88	4 367 399.47	
№ участка	№ точки	X	Y	Площадь
203	1	5 008 459.07	4 367 377.11	398,00
	2	5 008 461.10	4 367 402.17	
	3	5 008 445.48	4 367 403.20	
	4	5 008 443.05	4 367 378.22	
№ участка	№ точки	X	Y	Площадь
204	1	5 008 445.48	4 367 403.20	780,00
	2	5 008 461.10	4 367 402.17	
	3	5 008 477.04	4 367 401.46	
	4	5 008 478.71	4 367 424.01	
	5	5 008 446.61	4 367 428.42	
	6	5 008 444.45	4 367 403.30	
№ участка	№ точки	X	Y	Площадь

Инв. № подл.	Подпись и дата	Взам. инв. №						
209	№ участка	№ точки	Х		У		Площадь	
	1		5 008 397.11		4 367 407.11		569,00	
	2		5 008 382.23		4 367 408.08			
	3		5 008 366.03		4 367 385.55			
	4		5 008 369.83		4 367 383.47			
	5		5 008 383.11		4 367 382.63			
	6		5 008 395.30		4 367 382.25			
						50.19. -ПМ	Лист	
Изм.	Кол.уч.	Лист	№ док.	Подп.	Дата			

205	1	5 008 443.05	4 367 378.22	411,00
	2	5 008 445.48	4 367 403.20	
	3	5 008 432.94	4 367 404.47	
	4	5 008 428.98	4 367 405.00	
	5	5 008 427.12	4 367 379.57	
№ участка	№ точки	X	Y	Площадь
206	1	5 008 444.45	4 367 403.30	1200,00
	2	5 008 446.61	4 367 428.42	
	3	5 008 431.23	4 367 429.75	
	4	5 008 414.89	4 367 431.09	
	5	5 008 412.88	4 367 406.05	
	6	5 008 411.24	4 367 381.09	
	7	5 008 427.12	4 367 379.57	
	8	5 008 428.98	4 367 405.00	
	9	5 008 432.94	4 367 404.47	
№ участка	№ точки	X	Y	Площадь
207	1	5 008 411.24	4 367 381.09	397,00
	2	5 008 412.88	4 367 406.05	
	3	5 008 397.11	4 367 407.11	
	4	5 008 395.30	4 367 382.25	
№ участка	№ точки	X	Y	Площадь
208	1	5 008 412.88	4 367 406.05	607,00
	2	5 008 414.89	4 367 431.09	
	3	5 008 403.30	4 367 432.40	
	4	5 008 398.33	4 367 430.98	
	5	5 008 392.38	4 367 425.12	
	6	5 008 382.23	4 367 408.08	
	7	5 008 397.11	4 367 407.11	
№ участка	№ точки	X	Y	Площадь
209	1	5 008 397.11	4 367 407.11	569,00
	2	5 008 382.23	4 367 408.08	
	3	5 008 366.03	4 367 385.55	
	4	5 008 369.83	4 367 383.47	
	5	5 008 383.11	4 367 382.63	
	6	5 008 395.30	4 367 382.25	

Инва. № подл.	Взам. инв. №					
	Подпись и дата					
						Лист
50.19. -ПМ						
Изм.	Кол.уч.	Лист	№ док.	Подп.	Дата	

№ участка	№ точки	X	Y	Площадь
210	1	5 008 449.50	4 367 459.01	926,00
	2	5 008 419.99	4 367 461.07	
	3	5 008 404.74	4 367 439.54	
	4	5 008 405.89	4 367 436.88	
	5	5 008 441.05	4 367 434.50	
	6	5 008 447.22	4 367 433.15	
№ участка	№ точки	X	Y	Площадь
211	1	5 008 447.22	4 367 433.15	411,00
	2	5 008 463.00	4 367 432.08	
	3	5 008 465.30	4 367 457.91	
	4	5 008 449.50	4 367 459.01	
№ участка	№ точки	X	Y	Площадь
212	1	5 008 487.08	4 367 430.48	612,00
	2	5 008 488.70	4 367 455.88	
	3	5 008 465.30	4 367 457.91	
	4	5 008 463.00	4 367 432.08	
№ участка	№ точки	X	Y	Площадь
213	1	5 008 510.83	4 367 428.89	616,00
	2	5 008 513.34	4 367 454.15	
	3	5 008 501.13	4 367 455.03	
	4	5 008 488.70	4 367 455.88	
	5	5 008 487.08	4 367 430.48	
	6	5 008 499.59	4 367 429.69	
№ участка	№ точки	X	Y	Площадь
216	1	5 008 559.50	4 367 425.88	387,00
	2	5 008 560.01	4 367 450.89	
	3	5 008 545.56	4 367 451.89	
	4	5 008 543.14	4 367 426.81	
№ участка	№ точки	X	Y	Площадь
217	1	5 008 575.80	4 367 424.51	409,00
	2	5 008 576.20	4 367 449.75	
	3	5 008 560.01	4 367 450.89	
	4	5 008 559.50	4 367 425.88	

Инв. № подл.	Подпись и дата	Взам. инв. №

№ участка	№ точки	X	Y	Площадь
218	1	5 008 591.67	4 367 423.71	399,00
	2	5 008 592.11	4 367 448.61	
	3	5 008 576.20	4 367 449.75	
	4	5 008 575.80	4 367 424.51	
№ участка	№ точки	X	Y	Площадь
219	1	5 008 607.92	4 367 422.36	401,00
	2	5 008 607.92	4 367 447.52	
	3	5 008 592.11	4 367 448.61	
	4	5 008 591.67	4 367 423.71	
№ участка	№ точки	X	Y	Площадь
220	1	5 008 639.18	4 367 419.88	818,00
	2	5 008 641.27	4 367 445.22	
	3	5 008 607.92	4 367 447.52	
	4	5 008 607.92	4 367 422.36	
№ участка	№ точки	X	Y	Площадь
222	1	5 008 690.50	4 367 441.73	441,00
	2	5 008 673.19	4 367 442.98	
	3	5 008 671.22	4 367 417.75	
	4	5 008 687.89	4 367 416.94	
	5	5 008 689.32	4 367 419.92	
№ участка	№ точки	X	Y	Площадь
223	1	5 008 705.58	4 367 418.47	356,00
	2	5 008 706.63	4 367 440.49	
	3	5 008 690.50	4 367 441.73	
	4	5 008 689.32	4 367 419.92	
№ участка	№ точки	X	Y	Площадь
224	1	5 008 720.72	4 367 439.16	871,00
	2	5 008 706.63	4 367 440.49	
	3	5 008 705.58	4 367 418.47	
	4	5 008 705.46	4 367 415.66	
	5	5 008 719.35	4 367 414.77	
	6	5 008 733.53	4 367 414.15	
	7	5 008 740.80	4 367 414.77	

						50.19. -ПМ	Лист
Изм.	Кол.уч.	Лист	№ док.	Подп.	Дата		

	8	5 008 742.81	4 367 437.90	
№ участка	№ точки	X	Y	Площадь
260	1	5 008 732.90	4 367 382.08	393,00
	2	5 008 734.54	4 367 407.27	
	3	5 008 718.87	4 367 407.76	
	4	5 008 717.06	4 367 383.27	
№ участка	№ точки	X	Y	Площадь
261	1	5 008 698.89	4 367 359.71	407,00
	2	5 008 701.16	4 367 384.55	
	3	5 008 717.08	4 367 383.29	
	4	5 008 715.35	4 367 358.16	
№ участка	№ точки	X	Y	Площадь
312	1	5 008 526.99	4 367 427.85	410,00
	2	5 008 529.45	4 367 453.02	
	3	5 008 513.34	4 367 454.15	
	4	5 008 510.83	4 367 428.89	
№ участка	№ точки	X	Y	Площадь
314	1	5 008 543.14	4 367 426.81	408,00
	2	5 008 545.56	4 367 451.89	
	3	5 008 529.45	4 367 453.02	
	4	5 008 526.99	4 367 427.85	
№ участка	№ точки	X	Y	Площадь
326/328	1	5 008 639.18	4 367 419.88	813,00
	2	5 008 671.22	4 367 417.75	
	3	5 008 671.35	4 367 419.50	
	4	5 008 673.19	4 367 442.98	
	5	5 008 657.22	4 367 444.10	
	6	5 008 641.27	4 367 445.22	

Взам. инв. №	
Подпись и дата	
Инв. № подл.	

						50.19. -ПМ	Лист
Изм.	Кол.уч.	Лист	№ док.	Подп.	Дата		

## 5. Графические приложения:

5.1. Схема расположение садового товарищества

5.2. Схема использования и состояния территории в период подготовки проекта межевания М 1:1000

5.3. Разбивочный чертеж красных линий М 1:1000

5.4. Чертеж межевания территории М 1:1000

5.5. Чертеж межевания территории. Земельные участки общего пользования М 1:1000

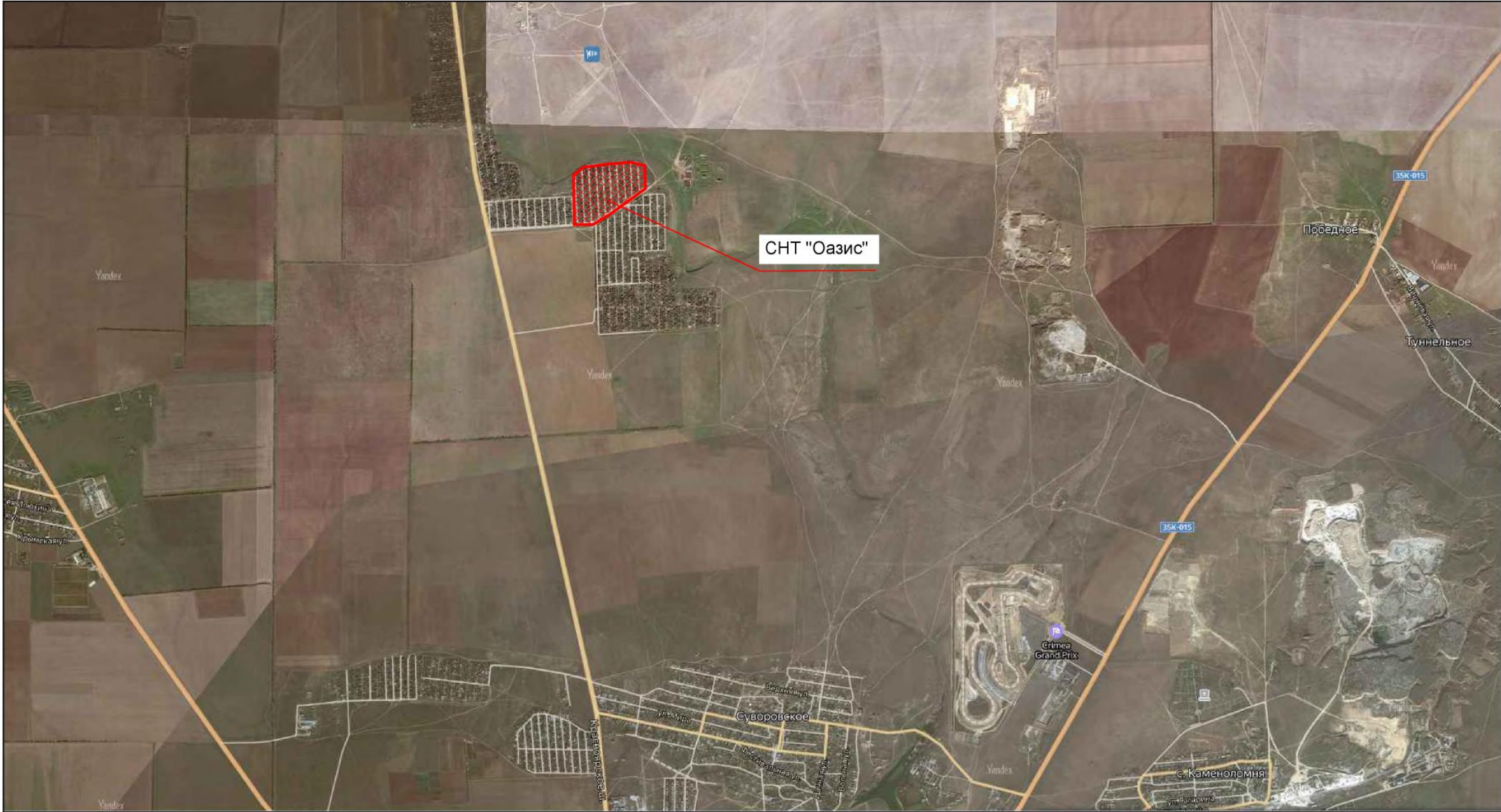
5.6. Разбивочный чертеж охранных зон М 1:1000

Взам. инв. №											
Подпись и дата											
Инв. № подл.							50.19 - ПМ		Стадия	Лист	Листов
	Изм.	Кол.уч.	Лист	№ док.	Подп.	Дата					
	Директор										
	Разработал										
	Проверил										
								ООО «Крымземстрой» г. Симферополь			





Проект межевания территории СНТ "ОАЗИС"  
по адресу: Республика Крым, Сакский район, Суворовское сельское поселение



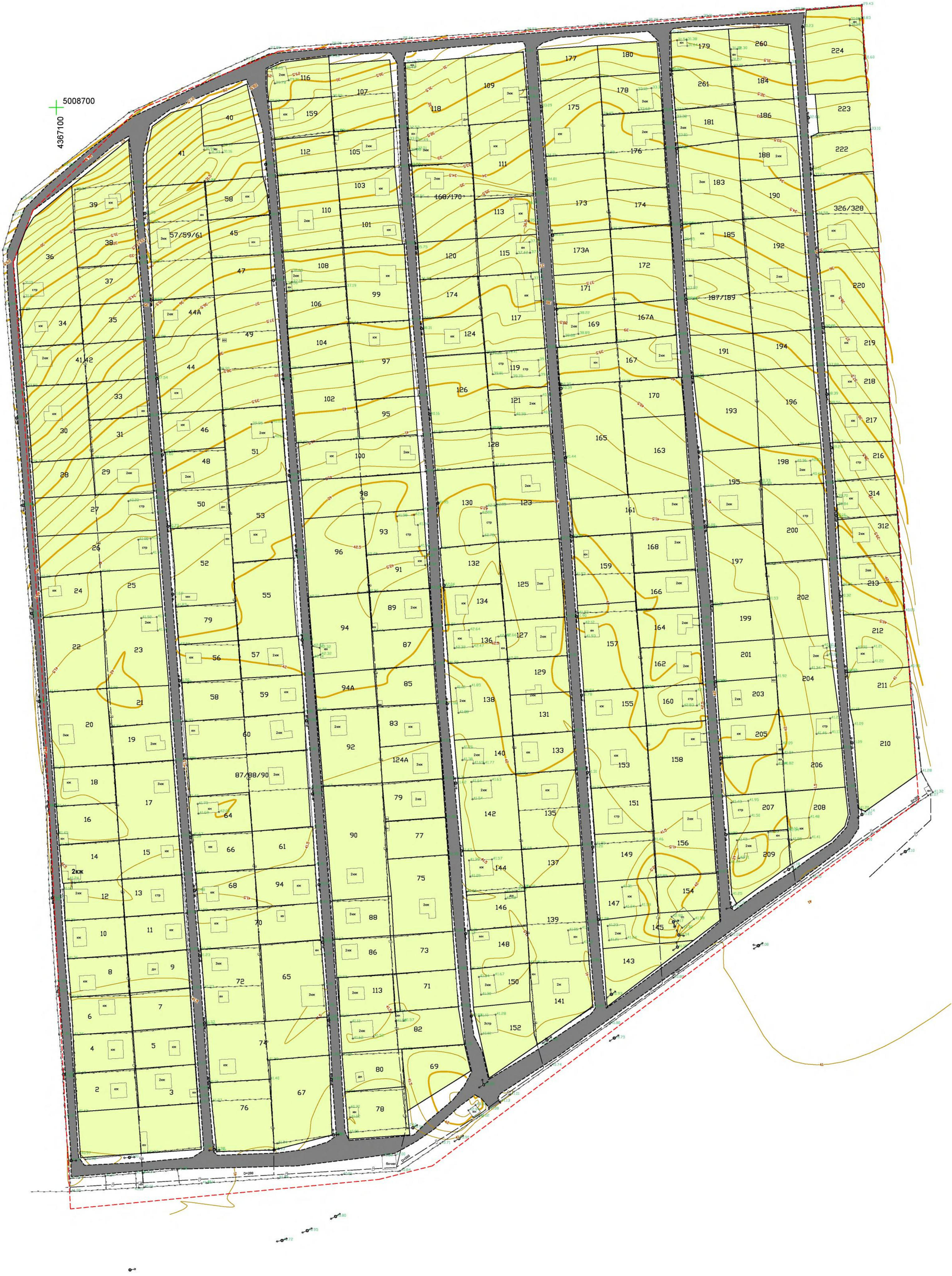
						50.19-ПМ		
						Проект межевания территории СНТ "ОАЗИС" по адресу: Республика Крым, Сакский район, Суворовское сельское поселение		
Изм.	Кол.уч	Лист	№ док	Подпись	Дата	Садоводческое некоммерческое товарищество	стадия	лист
Директор		Панкова Т.В.					ПМ	1
Разработал		Сундуков В.В.				Схема расположения садоводческого потребительского кооператива		листов
								6
						ООО "Крымземстрой" г. Симферополь		



Проект межевания территории СНТ "Оазис"

по адресу: Республика Крым, Сакский район, Суворовское сельское поселение

Схема использования и состояния территории в период подготовки проекта межевания М 1:1000



УСЛОВНЫЕ ОБОЗНАЧЕНИЯ

ГРАНИЦЫ

- Граница садового кооператива
- Границы существующих земельных участков недвижимости

СОВРЕМЕННОЕ ИСПОЛЬЗОВАНИЕ ТЕРРИТОРИИ

- Территории садовых участков
- Территории улиц, проездов

ЗДАНИЯ И СООРУЖЕНИЯ

- Нежилые здания и сооружения
- 109 Номер садового участка

ОБЪЕКТЫ ИНЖЕНЕРНОЙ ИНФРАСТРУКТУРЫ МЕСТНОГО ЗНАЧЕНИЯ

- ВЛ низкого напряжения
- ВЛ высокого напряжения
- Сети водоснабжения

ОБЪЕКТЫ ТРАНСПОРТНОЙ ИНФРАСТРУКТУРЫ

- Грунтовые дороги и проезды

						50.19-ПМ			
						Проект межевания территории СНТ "ОАЗИС" по адресу: Республика Крым, Сакский район, Суворовское сельское поселение			
Изм.	Кол.уч	Лист	№ док.	Подпись	Дата	Садоводческое некоммерческое товарищество	стадия	лист	листов
Директор		Панкова Т.В.					ПМ	2	6
Разработал		Сундуков В.В.							
Проверил						Схема использования и состояния территории в период подготовки проекта межевания М 1:1000	ООО "Крымземстрой" г. Симферополь		



# Проект межевания территории СНТ "Оазис"

по адресу: Республика Крым, Сакский район, Суворовское сельское поселение

## Разбивочный чертеж красных линий М 1:1000



УСЛОВНЫЕ ОБОЗНАЧЕНИЯ

- Граница садового кооператива

Красные линии

Границы садовых участков

Линия регулирования застройки

109

Номер садового участка

ОБЪЕКТЫ ИНЖЕНЕРНОЙ ИНФРАСТРУКТУРЫ МЕСТНОГО ЗНАЧЕНИЯ

- ВЛ низкого напряжения

ВЛ высокого напряжения

Сети водоснабжения

ОБЪЕКТЫ ТРАНСПОРТНОЙ ИНФРАСТРУКТУРЫ

- Грунтовые дороги и проезды

ПРИМЕЧАНИЕ

1. Ведомость координат точек перелома красных линий см. приложение

						50.19-ПМ			
						Проект межевания территории СНТ "ОАЗИС" по адресу: Республика Крым, Сакский район, Суворовское сельское поселение			
Изм.	Кол.уч	Лист	№ док.	Подпись	Дата	Садоводческое некоммерческое товарищество	стадия	лист	листов
Директор			Панкова Т.В.				ПМ	3	6
Разработал			Сундуков В.В.						
Проверил						Разбивочный чертеж красных линий М 1:1000	ООО "Крымземстрой" г. Симферополь		



# Проект межевания территории СНТ "Оазис"

по адресу: Республика Крым, Сакский район, Суворовское сельское поселение

## Чертеж межевания территории М 1:1000



**УСЛОВНЫЕ ОБОЗНАЧЕНИЯ**

- ГРАНИЦЫ**  
 - Граница садового кооператива  
 - Границы садовых участков  
 - Линия регулирования застройки

- ТЕРРИТОРИИ**  
 - Территории вновь образуемых садовых участков (ведение садоводства, код 13.2)  
 - Территории корректируемых земельных участков - земельные участки, оформленные в собственность (ведение садоводства, код 13.2)  
 - 14 Номер садового участка  
 - 500.89 Площадь садового участка

- ЗДАНИЯ И СООРУЖЕНИЯ**  
 - Существующие нежилые здания и сооружения

- ОБЪЕКТЫ ТРАНСПОРТНОЙ ИНФРАСТРУКТУРЫ**  
 - Грунтовые дороги и проезды

- ОБЪЕКТЫ ИНЖЕНЕРНОЙ ИНФРАСТРУКТУРЫ МЕСТНОГО ЗНАЧЕНИЯ**  
 - ВЛ низкого напряжения  
 - ВЛ высокого напряжения  
 - Сети водоснабжения

ПРИМЕЧАНИЕ  
 1. Ведомость координат точек перелома участков см. приложение

**ТЕХНИКО-ЭКОНОМИЧЕСКИЕ ПОКАЗАТЕЛИ**

Общая площадь в границах	15.44 га
Площадь участков	13.14 га
Улицы и проезды	1.32 га
Площадь по видам права:	
- собственность	9.32 га
- пользование	3.82 га
Количество садовых участков, в т.ч.:	
- вновь образуемых	231
- корректируемых	65
	166

50.19-ПМ					
Проект межевания территории СНТ "ОАЗИС" по адресу: Республика Крым, Сакский район, Суворовское сельское поселение					
Изм.	Кол.уч	Лист	№ док.	Подпись	Дата
Директор				Панкова Т.В.	
Разработал				Сундуков В.В.	
Проверил					
Садоводческое некоммерческое товарищество				стадия	лист
				ПМ	4
Чертеж межевания территории М 1:1000				листов	6
				ООО "Крымземстрой" г. Симферополь	



по адресу: Республика Крым, Сакский район, Суворовское сельское поселение  
**Чертеж межевания территории. Земельные участки общего пользования М 1:1000**



	Грунтовые дороги и проезды
--	----------------------------

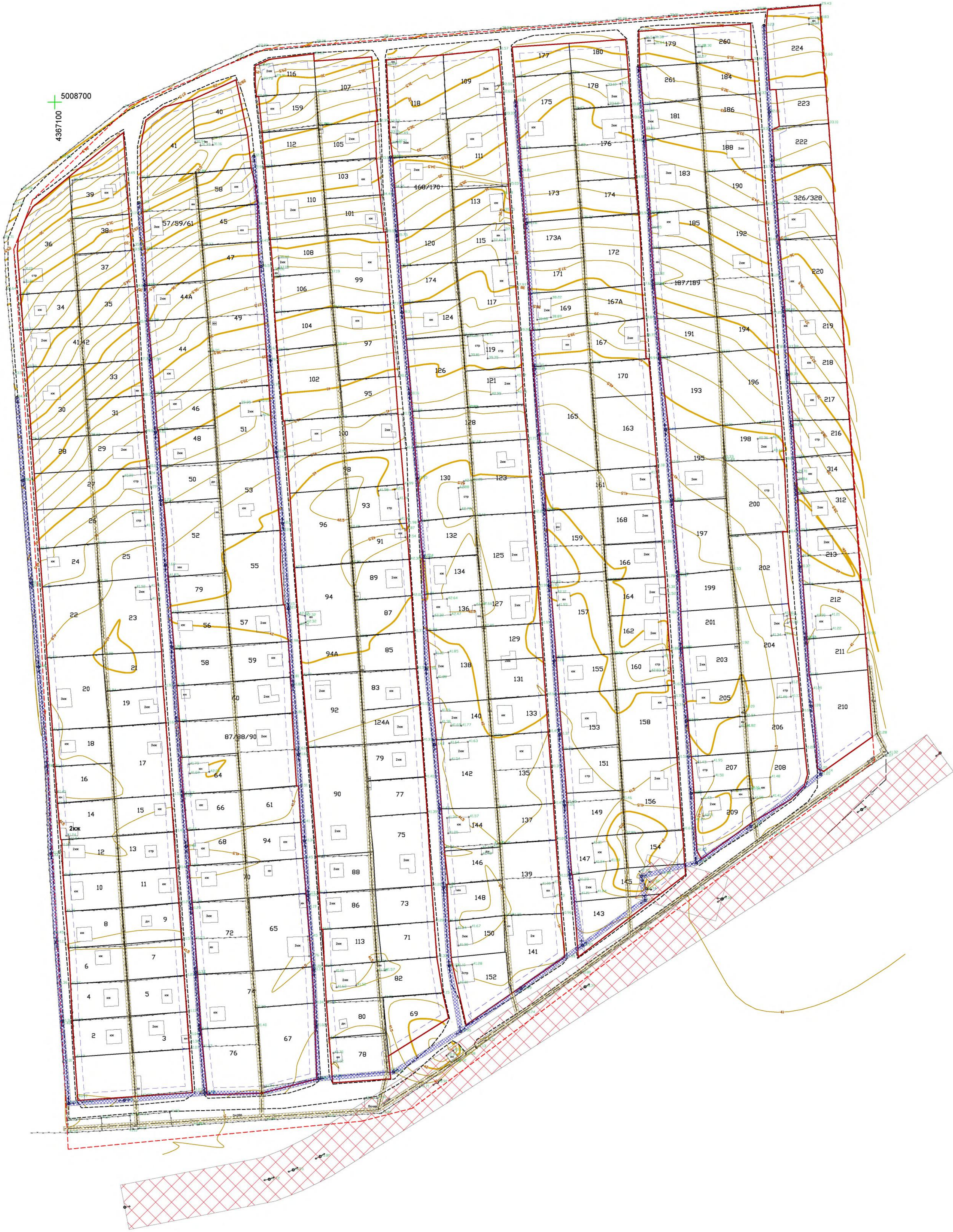
						50.19-ПМ
						Проект межевания территории СНТ "ОАЗИС" по адресу: Республика Крым, Сакский район, Суворовское сельское поселение
Изм.	Коп.уч	Лист	№ док.	Подпись	Дата	
Директор		Панкова Т.В.				
Разработал		Судукова В.В.				
Проверил						
						Садоводческое некоммерческое товарищество
						стадия
						лист
						листов
						ПМ
						5
						6
						Чертеж межевания территории Земельные участки общего пользования М 1:1000
						ООО "Крымземстрой" г. Симферополь



# Проект межевания территории СНТ "Оазис"

по адресу: Республика Крым, Сакский район, Суворовское сельское поселение

## Разбивочный чертеж охранных зон М 1:1000



УСЛОВНЫЕ ОБОЗНАЧЕНИЯ

- ГРАНИЦЫ
- Граница садового товарищества
  - Границы садовых участков
  - Линия регулирования застройки

- ТЕРРИТОРИИ
- 25 Номер садового участка
- ЗДАНИЯ И СООРУЖЕНИЯ
- Существующие нежилые здания и сооружения

- ОБЪЕКТЫ ТРАНСПОРТНОЙ ИНФРАСТРУКТУРЫ
- Грунтовые дороги и проезды
- ОБЪЕКТЫ ИНЖЕНЕРНОЙ ИНФРАСТРУКТУРЫ МЕСТНОГО ЗНАЧЕНИЯ
- ВЛ низкого напряжения
  - ВЛ высокого напряжения
  - Водовод

- ЗОНЫ С ОСОБЫМИ УСЛОВИЯМИ ИСПОЛЬЗОВАНИЯ ТЕРРИТОРИИ
- Охранный зона ВЛ низкого напряжения
  - Охранный зона ВЛ высокого напряжения
  - Охранный зона водовода

						50.19-ПМ		
						Проект межевания территории СНТ "ОАЗИС" по адресу: Республика Крым, Сакский район, Суворовское сельское поселение		
Изм.	Кол.уч	Лист	№ док.	Подпись	Дата	Садоводческое некоммерческое товарищество	стадия	лист
Разработал	Сундуков В.В.						ПМ	6
Проверил						Разбивочный чертеж охранных зон М 1:1000	ООО "Крымземстрой" г. Симферополь	







## 6. Исходные данные

Инв. № подл.	Подпись и дата					Взам. инв. №					
Инв. № подл.							50.19. -ПМ				
	Изм.	Кол.уч.	Лист	№ док.	Подп.	Дата					
	Директор						Исходные данные	Стадия	Лист	Листов	
	Разработал							ПМ			
								ООО «Крымземстрой» г. Симферополь			
Проверил											

## СПИСОК

## присутствующих на общем собрании членов садоводческого некоммерческого товарищества «ОАЗИС»

№ п/п	Фамилия, имя, отчество, дата рождения, паспорт, регистрация по месту жительства	Правоустанавливающий документ (номер свидетельства о государственной регистрации права или государственного Акта на право собственности)	Подписи членов СНТ		
			«за»	«против»	Воздер- жалась
1	МАРКИНА Людмила Георгиевна с/паспорт 184-618-389 66 паспорт гражданина Российской Федерации серия 3914 № 449386; выдан 26.06.2014г. код подразделения - 900-003; адрес постоянного проживания: Р/К г. Свпатория, ул. Демичева № 57	Участок 136 Технический паспорт на садовыи (дачный) дом от 08.12.2009г. КРА БРТИ г. Свпатория к. Ю. Вязкин		-	-
2	КОБЛЮК Сергей Антонович с/паспорт 186-417-08895 паспорт гражданина Российской Федерации серия 3914 № 403153; выдан 22.06.2014г. код подразделения - 900-003. Адрес постоянного проживания: Р/К г. Свпатория, ул. Демичева № 57	Участок 85			
3	ПОСТАЛ Денис Валерьевич с/паспорт 186-464-109 96 паспорт гр. Российской Федерации серия 3914 № 449432; выдан 26.06.2014г. код подразделения - 900-003 адрес проживания: Р/К, Саженей рн Шиняино, Интернациональный п. 102	Участок 94			

№ п/п		Участок			
4	<p>Василькова Инга Николаевна СНИЛС - 183-035-41547 паспорт гражданина Российской Федерации серия 3914 № 073527, выдан ФМС 27.05.2014г. код подразделения - 900-003. Адрес проживания: Р/С п/г - Мирный г. Внатория ул. Софринкова д 31 кв. 51</p>	184			
5	<p>Пирогов Михаил Юрьевич СНИЛС 043-146-889-51 паспорт гр. РФ; серия 1104 № 084109 выдан 01.12.2003г. 0380 г. Мирный Архангельской обл.; код подразделения - 292-020. Адрес проживания: Архангельская обл., гр. Мирный; ул. Дзержинского д. 48 кв. 50</p>	155			
6	<p>Кутаков Вячеслав Евгеньевич СНИЛС - 059-854-208-04 паспорт гр. Российской Федерации серия 26813 № 769908 выдан 23.05.2013г. Код подразделения - 680-003 Адрес проживания: Московская обл. Беговский р-н; с. Тролцкое, ул. Пб-5 дом № 10а кв. 2б.</p>	150			
7	<p>Козьмин Алексей Евгеньевич СНИЛС № 049-722-670-86 паспорт гр. Российской Федерации серия - 1110 № 744366, выдан УФС Росси. 17.06.2010г. код подразделения 290-020 Адрес проживания: Архангельская гр. Мирный; ул. Мира д. 5 кв. 44</p>	107			



№ п/п	Участок	Участок	Участок	Участок
8	Участок 165	Участок 153	Участок 96	Участок 197
9	<p>Козымина Елена Борисовна СНИЛС - 073-688-833-89 паспорт гр. Российской Федерации серия 1110 N 744367; выдан УФМС Росии - 17.06.2010г. Код подразделения 290-020. Адрес проживания: Архангельская об. гор. Ленинский ул. Мира г. N 5 кв. 44</p>	<p>Подорова Татьяна Алексеевна СНИЛС - 119-367-70581 паспорт гр. Российской Федерации серия 4613 N 272276 выдан УФМС 07.12.2013г. Код подразделения 500-179 Адрес проживания: Московское об. Истринский р-н, г. Истринское, ул. Мухоморова г. N 34 кв. 3</p>	<p>Стойко Елена Борисовна СНИЛС - 006-184-39939 паспорт гр. Российской Федерации серия 2206 N 820562 выдан ОВД 16.10.2006г. Код подразделения 522-024 Адрес проживания: Житский Н/взвод ул. Екалова г. N 37 кор. 1 кв. 13</p>	<p>Малышева Ангелика Александровна СНИЛС - N 040-588-568-68 паспорт гр. Российской Федерации серия 4003 N 311193 выдан: 18.12.2002г. Код подразделения 782-023 Адрес проживания: Сант. Петербург "Товарищество" г. 14 к. 120</p>
10				
11				



12	<p>Коровай Николай Иванович  СНИЛС - 182 740 - 754 83  паспорт гр. Российской Федерации  серия 39 14 № 429414; выдан ФМС  г.б.о.б. 2014г.  код подразделения 900-003  адрес проживания: РЖ г. Владимир  пр-кт Победы 9.56 кв. 15</p>	Участок 33	Дорова		
13	<p>Красотелев Виктор Владимирович  СНИЛС  паспорт г. Российской Федерации  серия 4615 № 979624 выдан  10.11.2015г.  код подразделения 500-172  адрес России по Московской обл.</p>	Участок 185			
14	<p>Головатый Сергей Викторович  СНИЛС - 186 - 103 - 54964  паспорт гр. Российской Федерации  серия 39 14 № 367406  код подразделения 900-003  выдан 17.06.2014г.  адрес проживания: РЖ  Первомайский рп, г.  ул. Садовая д. 38</p>	Участок 194			
15	<p>Зайцев Михаил Семенович  СНИЛС 182-939-087 13  паспорт гр. Российской Федерации  серия 03 14 № 953384; выдан ФМС  25.05.2014г.  код подразделения 900-004  адрес проживания: РЖ  гор. Владимир, ул. Советская  д. № 8 кв. 68</p>	Участок 72			





16	Владимирова Анна Владимировна свидетель 183-860-288 Со насперя пр. Российской Федерации серия 3914 154604; в/дате 01.06.2014г. РМБ коз подразделения 900-003 Адрес проживания: РМБ, г. Емвагорск, ул. Индустриальная, общ. г. Владимирова Анна Владимировна свидетель 183-860-288 Со насперя пр. Российской Федерации серия 3914 154604; в/дате 01.06.2014г. РМБ коз подразделения 900-003 Адрес проживания: РМБ, г. Емвагорск, ул. Индустриальная, нае г. н 9, общ.	Участок 91	18	
17	Несенцев Энвер Рамазанович свидетель 183-860-359 99 насперя пр. Российской Федерации серия 3914 106086; в/дате 30.05.2014г. коз подразделения 900-003 Адрес проживания: РМБ, с. Раздольное, ул. Молодежная, г. н 1	Участок 178	19	
18	Давыдов Юрий Иванович свидетель 181-458-005-17 насперя пр. Российской Федерации серия 25 07 097 0491; в/дате 13.02.08г. коз подразделения 380-005 Адрес проживания: РМБ, Иркутская обл., Иркутский Р-н, пос. Золотой, ул. Ангарская 9.33.	Участок 110	20	
19				






N n/n		Участок			
20	<p>Гучков Виктор Николаевич ИН № 183-463-477 92 паспорт гр. Российской Федерации серия 39 14 n 36 12 44; выдан ФМС 16.06.2014г. коз подразделения; 900-003 адрес проживания: РК г. Игarka ул. Некрасова д. 43 кв. 101</p>	31	РПМ		
21	<p>Гучков Николай Александрович ИН № 183-133-414 44 паспорт гр. Российской Федерации серия 39 14 n 39 43 63; выдан ФМС 21.06.2014г. коз подразделения; 900-003 адрес проживания: РК г. Игarka Интернациональная дм 135 к. 278</p>	32	РПМ		
22	<p>Грибов Александр Дмитриевич ИН № 183-133-414 44 паспорт гр. Российской Федерации серия 39 14 n 39 43 63; выдан ФМС 21.06.2014г. коз подразделения; 900-003 адрес проживания: РК г. Игarka ул. Колхозная д. 4 кв. 68.</p>	30	РПМ		
23	<p>Забарский Георгий Леонидович ИН № 2140223512 паспорт гр. Украины МЕ 76 64 17; выдан 07.09.2006г. адрес проживания: Синдлеропольский рн, с. Демисовка ул. Восточная д. 42. от 21.03.2014г.</p>	53	РПМ		





№/п	участок	участок	участок	участок
24	участок 197			<p>Карпенкова Лариса Владимировна СНИЛС 186-8851-142 34 паспорт гр. Российской Федерации серия 39 14 № 185723, выдан ФМС 06.06.2014г. код подразделения - 900-003 адрес проживания: Р.Н. Разновен- енский рн, пгт Новоселовское, Своянская 16</p>
25	участок 104			<p>Друтинкина Татьяна Юрьевна СНИЛС 183-236-741 74 паспорт гр. Российской Федерации серия 39 14 № 130109, выдан ФМС 02.06.2014г. код подразделения 900-003 адрес проживания: Р.Н. г. Спасский, пр-кт Подъезд 38 к. 64</p>
26	участок 87			<p>Скворцова Ирина Сергеевна СНИЛС 183-089-898 18 паспорт гр. Российской Федерации серия 39 14 № 032948, выдан ФМС 17.05.2014г. код подразделения 900-003 адрес проживания: Р.Н. Вакский рн, с. Солдатское, ул. Стенная № 31</p>
27	участок 208			<p>Масловский Игорь Сергеевич СНИЛС 182-970-585 10 паспорт гр. Российской Федерации серия 39 14 № 044119, выдан ФМС 20.05.2014г. код подразделения 900-003 адрес проживания: Р.Н. Сакский рн, с. Солдатское, ул. Стенная № 14 кв. 2.</p>







№ и/и	Участок	Участок	Участок	Участок
28	Григорьев Владимир Петрович свидетель 149-033/20036 паспорт гр. Российской Федерации серия 4706 № 112959, выдан 15.06.2007 код подразделения 510-018 Адрес проживания: Мушкетеров обп. г. Североморск г. 22 кв. 83	Участок 132		
29	Григорьев Теймур Владимирович свидетель 124-929-06468 паспорт гр. Российской Федерации серия 4743 № 437929, выдан 12.03.2014г. код подразделения 510-018 Адрес проживания: Мушкетеров обп. г. Североморск г. 22 кв. 83	Участок 93		
30	Иселезиди Тамара Александровна свидетель 068-209-631-76 паспорт гр. Российской Федерации серия 4706 № 039419, выдан 23.08.2006г. код подразделения 512-020 Адрес проживания: Юж. г. Кургинский, дом 56, кв. 9	Участок 118		
31	Мазуренко Сергей Васильевич свидетель 183-649-19611 паспорт гр. Российской Федерации серия 4614 № 480405, выдан февр. 06.05.2014г. код подразделения: 900-003 Адрес проживания: РЖ г. Анапсия, ул. Мухоморова 9.64/2	Участок 120		

32	<p>Мухомова Александра Михайловна 182 323 - 354 кв. 17 населен. п. Российской Федерации серия 39 14 и 422953; выдан ФМС 25.06.2014г. код подразделения: 900-003 Адрес проживания: РН г. Ввагарея, ул. Гелая 955 кв. 99</p>	Участок 55			
33	<p>Мещерякова Марина Леонидовна населен. п. Российской Федерации серия 39 14 и 595142; выдан ФМС 18.08.2014г. код подразделения: 900-003 Адрес проживания: РН г. Ввагарея, ул. Интернационал ная 9.134 корп. 2 кв. 33</p>	Участок 84	Мещеряк		
34	<p>Труфанова Валентина Феофановна 141165 - 184 - 163 - 873 89 населен. п. Российской Федерации серия 39 14 и 351524; выдан ВМС 18.06.2014г. код подразделения - 900-003 Адрес проживания: РН г. Ввагарея, ул. Интернационал ная 9.94 кв. 47</p>	Участок 176			
35	<p>Труфанова Анастасия Степановна 141165 - 184 - 163 - 875 91 населен. п. Российской Федерации серия 39 14 и 405903; выдан ФМС 22.06.2014г. код подразделения: 900-003 Адрес проживания: РН г. Ввагарея, ул. Интернационал ная 9.94 кв. 47</p>	Участок 188			







36	Норисева Людмила Николаевна СНИЛС 182-399-464 12 паспорт гр. Российской Федерации серия 1814 № 958379, выдан ФМС 02.05.2014г. код подразделения: 900-003 Адрес проживания: РН, г. Екатеринбург пер. Прохетинский д. 5 кв. 6.	Участок 164			
37	Судиминков Роман Валентинович СНИЛС 186-966-009 23 паспорт гр. Российской Федерации серия 3914 № 119239, выдан ФМС 29.05.2014г. код подразделения: 900-003 Адрес проживания: РН, г. Екатеринбург ул. Занавес 87 к. 9	Участок 16			
38	Белюсов Анатолий Николаевич СНИЛС 181-821-242 157 паспорт гр. Российской Федерации серия 6314 № 032836, выдан ФМС 25.04.2014г. Адрес проживания: РН г. Екатеринбург, ул. Занавес д. 89 кв. 33	Участок 8			
39	Куренков Георгий Викторович СНИЛС 184-249-392 49 паспорт гр. Российской Федерации серия 4011 № 349495, выдан 22.08.2012г. код подразделения: 780-014 Адрес проживания: г. Санкт-Петербург, Выборгский р-н, ул. Юнто- нское д. 1 пер. 1 кв. 553	Участок 67			

40	<p>Рацаюк Виктор Макарович свидетель 183-6391596 18 паспорт гр. Российской Федерации серия 3914 141441, выдан ФРС 21.05.2014г. код подразделения: 900-003 адрес проживания: РН, 1. Евпатория ул. Крупской 9. 32 общ.</p>	Участок 158			
41	<p>Рацаюк Александр Алексеевич свидетель 183-641572 84 паспорт гр. Российской Федерации серия 3914 425813, выдан ФРС 24.06.2014г. код подразделения: 900-003 адрес проживания: РН, ул. Восточная ул. Крупской 32 кв. 2</p>	Участок 209			
42	<p>Ревакеев Александр Алексеевич свидетель паспорт гр. Российской Федерации серия 0414 925841, выдан ФРС код подразделения: 900-003 адрес проживания: РН Интернационального рн, в. Тепловка ул. Коммунаров 9. 67</p>	Участок 39			
43	<p>Ртосеева Галина Юрьевна свидетель 186-194-617 07 паспорт гр. Российской Федерации серия 3914 723068, выдан ФРС 22.11.2014г. код подразделения 910-005 адрес проживания: РН ул. Евпатория, ул. Занавеса 59 кв. 52</p>	Участок 49			



44	<p>Ивановна Юлия Петровна паспорт гр. Российской Федерации серия 39 14 062153; выдана 24.05.2014 г. в подразделении 900-003 УФСБ по Ростовской обл., г. Ростов-на-Дону, ул. Волкова, дом 91б. 42</p>	Участок 156			
45	<p>Ивановна Мария Андреевна паспорт гр. Российской Федерации серия 03 14 659893; выдан 17.05.2014 г. в подразделении 900-003 УФСБ по Ростовской обл., г. Ростов-на-Дону, ул. Волкова, дом 91б. 42</p>	Участок 157			
46	<p>Ивановна Мария Андреевна паспорт гр. Российской Федерации серия 39 14 659893; выдан 24.05.2014 г. в подразделении 900-003 УФСБ по Ростовской обл., г. Ростов-на-Дону, ул. Волкова, дом 91б. 42</p>	Участок 158			
47	<p>Ивановна Мария Андреевна паспорт гр. Российской Федерации серия 03 14 659893; выдан 17.05.2014 г. в подразделении 900-003 УФСБ по Ростовской обл., г. Ростов-на-Дону, ул. Волкова, дом 91б. 42</p>	Участок 159			

N n/n		Участок			
48	Пашутина Екатерина Анатольевна ссылка - 186-788-01332 паспорт гр. Российской Федерации серия 3914 ~ 795749, выдан в 7.12.2014г. код подразделения 910-005 Адрес проживания: РН, г.Владимир ул. Звездная 815/8, кв.2.	Участок 4			
49	Косенко Светлана Владимировна ссылка - 182-854-40794 паспорт гр. Российской Федерации серия 3914 ~ 017980, выдан 16.05.2014г. код подразделения 900-003 адрес проживания: РН г. Владимир, ул. Красная 53 кв.50	Участок 163			
50	Пяльчик Юлия Павловна ссылка 184-276-98114 паспорт гр. Российской Федерации серия 5714 ~ 163331, выдан 22.04.2014г. код подразделения 900-003 адрес проживания: РН г. Владимир, ул. Печерная дом 23	Участок 162			
51	Синявская Анна Александровна ссылка 183-233-80258 паспорт гр. Российской Федерации серия 3914 ~ 127751, выдан 28.05.2014г. код подразделения 900-003 адрес проживания: РН г. Владимирский рн, с. Ульяновка ул. Центральная 9.10 кв.2.	Участок 188			







N п/п	Участок	Участок	Участок	Участок
52	Рыбенко Наталья Ивановна участок 185-248-938 п. населенный пункт: Российской Федерации с/п. 3914 698341; выдан 17.09.2014; пог. подразделения - 910-005 адрес проживания: РН, 2. Владельца, более 33 лет, 9. 21 кв. 33	Участок 113		
53	Рыбенко Наталья Григорьевна участок 187-387-787, 50 населенный пункт: Российской Федерации с/п. 3914 633005; выдан 30.08.14; пог. подразделения - 910-005 адрес проживания: РН гос. Владельца, более 33 лет, 9. 21 кв. 33	Участок 189		
54	Рыбенко Екатерина Михайловна участок 183-373-569, 94 населенный пункт: Российской Федерации с/п. 3914 852001; выдан 27.04.15; пог. подразделения: 910-005 адрес проживания: РН гос. Владельца, более 33 лет, 9. 21 кв. 33	Участок 191		
55	Галесова Ольга Александровна участок 059-868-510-28 населенный пункт: Российской Федерации с/п. 4706 063112 выдан 28.09.2006; пог. подразделения 512-003 адрес проживания: Мурманская обл. пор. Мурманск, гос. Владельца 4015 порт. 1 кв. 112	Участок 108		

№/п	Участок				
56	Участок 168	Момилева Оксана Юрьевна ссылка 129-706-899-83 паспорт гр. Российской Федерации серия 4706 102120; выдан 19.04.2018 по подразделению: 510-018 адрес проживания: 2. Свердловская ул. Агеев. Сидорова, д. 12 кв. 35		168	
57	Участок 133	Менашев Валерий Александрович ссылка 079-137-144-19 паспорт гр. Российской Федерации серия 4602 580018; выдан 17.06.2008г. по подразделению: 782-056 адрес проживания: Санкт-Петербург, ул. Петровская дом 16 кв. 24		133	
58	Участок 166	Грекшеев Евгений Алексеевич ИН - 2783313495 паспорт гр. Украинский мр 134367 адрес постоянного проживания: Украина, г. Тернополь, ул. 13 Токмилына, д. 11		166	
59	Участок 45	Путин Павел Юрьевич ссылка 120-349-809 34 паспорт гр. Российской Федерации серия 4515 546266; выдан 24.02.2018г. по подразделению: 440-020 адрес проживания: Москва ул. Кардинала Петрова д. 4 корп. 2 кв. 384	Тум-	45	



№ п/п			Участок			
60	Рохин Александр Сергеевич с/числ 112-571-208-13 паспорт гр. Российской Федерации серия 47 07 12 1135; выдан 08.09.2007г. код подразделения: 510-018 адрес проживания: Россия, Курганская об., г. Североморск ул. Адмирала Сидова 2 кв. 35.		Участок 47		Сотр.	
61	Гудакский Александр Дмитриевич с/числ 185-928-844 38 паспорт гр. Российской Федерации серия 39 14 576899; выдан 28.07.2014г. код подразделения: 900-003 адрес проживания: РЖ, г. Внагорье, ул. Демьянова п 47		Участок 6			
62	Гайко Александр Викторович с/числ 184-073-665 82 паспорт гр. Российской Федерации серия 03 14 447659; выдан 03.05.2014г. код подразделения: 900-002 адрес проживания: РЖ, Байкаровский рн, с. Долное, ул. Ленина д. 12 кв. 11		Участок 44			
63	Митвинова Мария Викторовна с/числ 185-505-217 72 паспорт гр. Российской Федерации серия 39 14 147787; выдан 01.06.2014г. код подразделения: 900-003 адрес проживания: РЖ, кор. Внагорья, ул. Дорожная д. 34 кв. 3		Участок 52			







64	Новгородцев Андрей Леонидович паспорт пр. Российской Федерации серия 3206161250, выдан 16.10.2006г. код подразделения 422-011	Участок 223			
65	Комарниченко Наталья Александровна свидетельство 186-117-12179 паспорт пр. Российской Федерации серия 3914354080, выдан 24.06.2014г. рас код подразделения 900-003 Адрес проживания: РК, 2. Впатория, ул. Корсунинская, дом 44, кв. 3	Участок 101			
66	Федоретт Светлана Юрьевна свидетельство 183-361-96084 паспорт пр. Российской Федерации серия 3914457427, выдан 27.06.2014г. рас код подразделения 900-003 Адрес проживания: РК, Светский р-н, с. Уютное, ул. Садовая, дом 3	Участок 217			
67	Зюва Ольга Павловна свидетельство 182-110-80122 паспорт пр. Российской Федерации серия 6314031915, выдан 25.04.2014г. код подразделения 900-003 Адрес проживания: РК, 2. Впатория, ул. Токрева, дом 110/15	Участок 100			










№ н/н	Участок				
68	<p>Дулянина Анатолий Владимирович с/числ 060-268-247-842 паспорт гр. Российской Федерации серия 5703 029769; выдан 17.04.2002г. код подразделения - 592-001 адрес проживания: Россия, г. Пермь, ул. Мамковского 415 кв. 14</p>	Участок 125	Куп		
69	<p>Дулянина Руслан Анатольевич с/числ 074-260-651-54 паспорт гр. Российской Федерации серия 5703 029771; выдан 17.04.2002г. код подразделения 592-001 адрес проживания: Россия, г. Пермь, ул. Дюжалева; 952 кв. 178</p>	Участок 159	Куп		
70	<p>Дулянина Александр Анатольевич с/числ 029-331-273-38 паспорт гр. Российской Федерации серия 5703 029770; выдан 17.04.2002г. код подразделения: 592-001 адрес проживания: Россия, г. Пермь, ул. Мамковского 415 кв. 14</p>	Участок 147	Куп		
71	<p>Дулянина Александр Анатольевич с/числ 029-331-273-38 паспорт гр. Российской Федерации серия 5703 029771; выдан 17.04.2002г. код подразделения: 592-001 адрес проживания: Россия, г. Пермь, ул. Мамковского 415, кв. 14</p>	Участок 73	Куп		

N n/n		Участок		
72	Исукрова Елена Анатольевна ссылка 183-910-61274 паспорт гр. Российской Федерации серия 3914 284292; выдан 11.06.2014г. ФМС код подразделения 900-003 адрес проживания: РЖ, г. Впатария, ул. Загородный дом 25-27	Участок 90	РЖ	
73	Барсукова Анна Васильевна ссылка 019-278-72882 паспорт гр. Российской Федерации серия 3914 130312; выдан 02.06.2014г. ФМС код подразделения 900-003 адрес проживания: РЖ, г. Впатария, ул. Кропоткина дом № 32	Участок 74	РЖ	
74	Скорин Павел Владимирович ссылка 186-194-29808 паспорт гр. Российской Федерации серия 0314 905422; выдан 19.05.2014г. ФМС код подразделения 900-003 адрес проживания: РЖ, г. Впатария, ул. Пересоская, д. 8 кв. 61	Участок 155	РЖ	
75	Павленко Георгий Васильевич ссылка 183-866-46500 паспорт гр. Российской Федерации серия 3914 523457; выдан 13.07.2014 код подразделения 900-003 адрес проживания: РЖ, г. Впатария, ул. 60 лет Октября, д. 14 а, кв. 32.	Участок 88	РЖ	







№ и/п		Участок			
80	Петрова Анна Сергеевна паспорт гр. Российской Федерации снимок 183-193-236-74 серия 4614 486787; выдан 06.05.2014г. код подразделения 900-003 адрес проживания: РЖ г. Впатария, Индустриал. 94а. 4	15			
81	Петрова Анна Сергеевна снимок 183-193-236-74 паспорт гр. Российской Федерации серия 4614 486787; выдан 06.05.2014г. код подразделения 900-003 адрес проживания: РЖ г. Впатария, Индустриал. 94а. 4	66			
82	Стенанов Надежда Ивановна снимок 182-741-297-83 паспорт гр. Российской Федерации серия 3914 517929; выдан 10.07.2014г. код подразделения 900-003 адрес проживания: РЖ, г. Впатария ул. 60 лет Октября г. 14а кв. 27	183			
83	Стенанов Александр Владислав снимок 184-252-119-59 паспорт гр. Российской Федерации серия 3914 559485; выдан 19.07.14г. код подразделения 900-003 адрес проживания: РЖ, г. Впатария, ул. Комсомольская г. 22 кв. 14	174			

84	Селекно Иван Иванович ссылка 184-276-792-11 паспорт гр. Российской Федерации серия 5314 421326; выдан 18.04.14. ФМС ког. подразделения 900-003 Адрес проживания: РК, г. Ново- орск, ул. Дурова 2, 15 кв. 12	Участок 95			
85	Игровцев Александр Юрьевич ссылка паспорт гр. Российской Федерации серия 3914 492157; выдан 05.08.2014г. ФМС ког. подразделения 900-003 Адрес проживания: РК, г. Ново- орск, ул. Дурова, г. 455 кв. 32	Участок 38			
86	Комарова Анастасия Владимировна ссылка паспорт гр. Российской Федерации серия 659198366) выдан 05.08.1996г ког. подразделения 660-012 Адрес проживания: РФ, Магнитогорск; ул. Красная Ко- валевская г. 82	Участок 20			
87	Григорьев Роман Романович ссылка паспорт гр. Российской Федерации серия 3914 182330; выдан ФМС 05.06.2014г. ког. подразделения 900-003 Адрес проживания: РК г. Новоросск, ул. Заватова г. 83 кв. 66	Участок 199			

88	Мейков Заулемхан Сулейманович с/миле 186-497-100 25 паспорт гр. Российской Федерации 3914 568936, выдане 23.07.2014г. код подразделения 900-003 Адрес проживания: РК, Перво- майский р-н, с. Мавлевка, ул. Ленина 18 Фрагмент 182-588-249 10 паспорт гр. Российской Федерации серия 9414 411704, выдане 23.04.2014г. ФМС код подразделения 900-003 Адрес проживания: РК, г. Джамбул, 5й Аймагородок 304 30а кв. 5	Участок 141			
89	Немашева Елена Олеговна с/миле паспорт гр. Российской Федерации серия 3914 041287, выдане 25.05.2014г. ФМС код подразделения 900-003 Адрес проживания: РК, Токмокий р-н, с. Абырмушко, ул. Уразайтканал, д. 118	Участок 135			
90	Немашева Елена Олеговна с/миле паспорт гр. Российской Федерации серия 3914 041287, выдане 25.05.2014г. ФМС код подразделения 900-003 Адрес проживания: РК, Токмокий р-н, с. Абырмушко, ул. Уразайтканал, д. 118	Участок 111	Немашева		
91	Вомалева Ирина Александровна с/миле 183-373-498 96 паспорт гр. Российской Федерации серия 3914 382167, выдане 18.06.2014г. ФМС код подразделения 900-003 Адрес проживания: РК, гор. Сабария, 60 лет Октября д. 21 кв. 33	Участок 187			





92	<p>Ионосаренко Василий Петрович ссылка 1882-684-191 во паспорт гр. Российской Федерации серия 3914 203243; вндан 04.06.2014г. РМс код подразделения 900-003 Адрес проживания: РМ. г. Впаторцы, ул. Сагаева д. 87 кв. 11</p>	Участок 10	<p>А.И.И.</p>		
93	<p>Кузнецова Алла Евгеньевна паспорт гр. Российской Федерации серия 3200 758028; вндан 09.07.2001г. код подразделения 422-004 Адрес проживания: Украина, г. Львов; ул. И. Николойчука, дом 16 кв. 119</p>	<p>Участок 89 Технический паспорт на садовый (дачный) дом от 28.09.2010г. КРП БРТИ г. Впаторцы, ул. Ю. Мелин</p>	<p>А.И.И.</p>		
94	<p>Матеева Наталья Сергеевна ссылка 183-860-156 от паспорт гр. Российской Федерации серия 6614 755148; вндан 02.04.14г. РМс код подразделения 900-003 Адрес проживания: РМ, Впаторцы, ул. Советская, д. 10, кв. 22</p>	Участок 83	<p>А.И.И.</p>		
95	<p>Мотеева Евгения Александровна ссылка паспорт гр. Российской Федерации серия 9214 679837; вндан 19.04.14г. код подразделения 900-003 Адрес проживания: РМ, г. Впаторцы, ул. 13 Носова, дом 81 кв. 18</p>	Участок 92	<p>А.И.И.</p>		





№ и/и		Участок			
96	Черковская Мария Алексеевна ссылка 185-708-567 14 паспорт гр. Российской Федерации серия 3914 682428; выдан 06.09.14; код подразделения 910-005 адрес проживания: РЖ пер. двпатория, пер. Поворотный д. 4 кв. 5	Участок 109			
97	Смоленко Анатолий Викторович ссылка 183-677-489 28 паспорт гр. Российской Федерации серия 3914 155910; выдан 01.06.14; код подразделения 900-003 адрес проживания: ЮЖ, г. Ефратория, ул. Советская д. 3 кв. 93	Участок 114			
98	Панасюченко Татьяна Валентиновна ссылка 185-928-1763-38 паспорт гр. Российской Федерации серия 3914 117240; выдан 06.06.2014г. код подразделения 900-003 адрес проживания: РЖ, пер. двпатория, проезд Ремиза д. п 14	Участок 98			
99	Фрейкова Ирина Михайловна ссылка 183-373-498 96 паспорт гр. Российской Федерации серия 3914 382167; выдан 19.06.2014г. код подразделения 900-003 адрес проживания: РЖ, пер. двпатория, 60 лет Октября, д. 21 кв. 33	Участок 112			



100	Васильева Светлана Анастасовна ссылка - 072-603-675-54 паспорт гр. Российской Федерации серия 5807 901864; выдан 24.11.2007г. код подразделения 600-015 Адрес проживания: РР, Псковская обл., г. Псков, ул. 25 Октября, 9.2516.2	Участок 57	Ваше		
101	Григорук Андрей Иванович ссылка 193-074-32891 паспорт гр. Российской Федерации серия 3914 658929; выдан 10.09.2014г. РМС код подразделения 900-003 Адрес проживания: РР, ср. ввнатория, ул. Кирова дом 16 кв. 2	Участок 27			
102	Машинко Людмила Ивановна ссылка 189-054-83712 паспорт гр. Российской Федерации серия 3914 862649; выдан 12.05.2015г. код подразделения 910-025 Адрес проживания: РР, г. Дзержинск, ул. Пролетарская, дом 118	Участок 48	Ваше		
103	Волкова Людмила Анастасовна ссылка 182-866-40504 паспорт гр. Российской Федерации серия 8014 951180; выдан 16.04.2014г. РМС код подразделения 900-003 Адрес проживания: РР, г. Вятское, пр-кт. Ленина, дом 54, кв. 5	Участок 210	Ваше		



104	Семелова Виктория Викторовна матер. пр. Российский федеральн серия 3914 116623, выдан 20.05.2001г. код подразделения 900-003 Адрес проживания: р.н. п.р. Саян, ул. Горного, дом 40	Участок 137			
105	Зверневский Александр Александрович матер. пр. Российский федеральн серия 1913 914575, выдан 12.12.2013г. код подразделения 350-003 Адрес проживания: р.н. Магистраль сов.г. Черновск, ул. Жиринское шоссе дом 1 кв.	Участок 149			
106	Гришова Екатерина Игоревна матер. пр. Российский федеральн серия 4510 168065, выдан 14.04.2009г. код подразделения 470-036 Адрес проживания: р.н. Москва, просп. Андреева дом 31, корп. 2 кв. 108	Участок 49			
107	Гришова Ольга Леонидовна матер. пр. Российский федеральн серия 4511 298101 код подразделения 470-098 Адрес проживания: р.н. Москва, ул. Ярославский пр. дом 4, корп. 1, кв. 44	Участок 45			





108	<p>Смирнов Павел Владимирович паспорт гр. Российской Федерации серия 44 11 32 72 77, выдан 19.04.2015г. воз. подразделение 510-018 Адрес проживания: РФ, Свердловская об., гор. Свердловск, ул. Нагорная, дом 29, кв. 3</p>	Участок 115			
109	<p>Рудис Татьяна Васильевна паспорт 12107909727 серия 75 15 65 2109, выдан 03.09.2015г. воз. подразделение 440-052 Адрес проживания: РФ, Хмельницкая об., гор. Хмельник, ул. Железнодорожная, дом 15, кв. 66</p>	Участок 143			
110	<p>Ушеникова Светлана Леонидовна паспорт гр. Российской Федерации серия 45 02 28 77 71, выдан 14.05.2007г. воз. подразделение 440-025 Адрес проживания: РФ, г. Москва, ул. Сухомлинский пр-д дом 4, корп. 3 кв. 96</p>	Участок 126			
111	<p>Смирнова Наталья Михайловна паспорт гр. Российской Федерации серия 45 11 31 45 13, выдан 21.04.2015г. воз. подразделение 440-029 Адрес проживания: РФ, г. Москва, ул. Золотые восток, дом 1а, корп. 1 кв. 95</p>	Участок 157			

112	Нарков Анатолий Михайлович наименование: Российской Федерации серия 30 02 121456; выдана 25.03.2002г. код подразделения 492-001 Адрес: Иркутская область: РР г. Иркутск - Кангаласский, ул. Савченко, дом 6 кв. 49	Участок 65	ДНП
113	Надальский Евгений Викторович наименование: Российской Федерации серия 30 14 239740; выдана 24.06.2007г. код подразделения 900-003 Адрес: Иркутская область: РР, г. Иркутск, ул. Горького, дом 23/166	Участок 13	Участок
114	Нарков Татьяна Владимировна наименование: Российской Федерации серия 14 01 497048; выдана 01.04.2005г. код подразделения 312-008 Адрес: Иркутская область: РР, г. Иркутск - Кангаласский, ул. Савченко, дом 6 кв. 205	Участок 195	ДНП
115	Наркова Ирина Владимировна наименование: Российской Федерации серия 14 11 258583; выдана 25.06.2011г. код подразделения 440-001 Адрес: Иркутская область: РР, г. Иркутск - Кангаласский, ул. Савченко, дом 65 кв. 41	Участок 216	ДНП

116	Владимир Владимирович Россицкий, Федоров серия 60 03 696302; выдан 03.04.2003г. пог. подразделение 612 - 009 Адрес: пр. Мухоморова; РФ г. Новосибирск, Новосибирская об. ст. Березка дом 11 кв. 57	Участок 145	Влад	
117	Иванович Андрей Александрович серия 32 06 16 1250; - выдан 16.10.2006г. пог. подразделение 422 - 011 Адрес: пр. Мухоморова; РФ г. Новосибирск, обл. чл. Семейная дом 9, кв. 2	Участок 202	Иван	
118	Иванович Александрович серия 152-709-07564 - Федоров серия 45 13 274504; выдан 04.10.2013г. пог. подразделение 440-093 Адрес: пр. Мухоморова; РФ г. Москва, ул. Парковая, дом 29 кв. 132	Участок 24	И. И.	
119	Иванович Владимир Александрович серия 40 10 150344; выдан 23.11.2010г. Адрес: пр. Мухоморова; РФ г. Санкт-Петербург; Муни- ципалитет, ул. Троицкая, дом 42 кв. 185	Участок 112	И. И.	

120	Музысенкова Зоя Анатольевна именем 184-413-817 74 паспорт пр. Российской Федерации серия 3914 482162; выдан 02.07.2014г. ФНС. ког. подразделение 900-003 Адрес проживания: РЖ, г. Внагорье, ул. Советская, дом 6, кв. 69	Участок 116	ИЖС		
121	Музысенкова Зоя Анатольевна именем 184-413-817 74 паспорт пр. Российской Федерации серия 3914 482162; выдан 02.07.2014г. ФНС. ког. подразделение 900-003 Адрес проживания: РЖ, г. Внагорье, ул. Советская, дом 6, кв. 69	Участок 48	ИЖС		
122	Судомини Александр Алексеевич именем паспорт пр. Российской Федерации серия 3914 580705; выдан 01.08.2014г. ФНС. ког. подразделение 900-003 Адрес проживания: РЖ, ул. Льва Толстого, дом 51 кв. 3, г. Внагорье	Участок 113,	С/х-оз		
123	Музысенкова Зоя Анатольевна именем 184-413-817 74 паспорт пр. Российской Федерации серия 3914 633891; выдан ког. подразделение 910-005 Адрес проживания: РЖ, г. Внагорье, ул. Молодежная, дом 34, кв. 85	Участок 112	ИЖС		







124	Иванченко Николай Григорьевич ссылка 058-716-769-07 паспорт гр. Российской Федерации серия 6703 928212, выдан 14.02.2003г. код подразделения 863-004 Адрес проживания: РР, Тюменская обл., з. Иктинье-Вартовск, ул. Северная дом № 3а кв. 69	Участок 62			
125	Редов Артем Анатольевич ссылка 183-508-0146 паспорт гр. Российской Федерации серия 3914 226897, выдан 10.06.2014г. код подразделения 900-004 Адрес проживания: РР, з. Икта- тория, Советский р-н г. Красноярского края, Приткаловская ул. 17	Участок 70			
126	Бусанова Олеся ссылка 188-699-22357 паспорт гр. Российской Федерации серия 4514 620786, выдан 07.07.2015г. код подразделения 740-021 Адрес проживания: РР, Зеленин- ская обл., з. Копейск, ул. Гайдановская	Участок 14			
127	Ромашенко Александрович ссылка 182-405-519156 паспорт гр. Российской Федерации серия 3914 300615, выдан 14.06.2014г. код подразделения 900-003 Адрес проживания: РР, з. Внабериха, г. Красноярский дом 113 кв.	Участок 221			



128	Матрогоров Максим Александрович с/ч № 152-719-075 64 паспорт гр. Российской Федерации серия 45 13 277504; выдан 04.10.1970 ког. подразделения 970-093 адрес проживания: РФ, г. Москва, ул. Гарибальди, дом 29 кв. 32	Участок 24					
129	Младенцова Ирина Николаевна с/ч № 182-806-004 62 паспорт гр. Российской Федерации серия 39 14 292741; выдан 13.02.15г. ког. подразделения 910-005 адрес проживания: РК, г. Ена- тория, бол. Октябрь 9.44 кв. 546	Участок 60					
130	Морозова Итонина Геннадьевна с/ч № 073-538-692 91 паспорт гр. Российской Федерации серия 50 14 262320, выдан 03.07.2014г. ког. подразделения 540-004 адрес проживания: Ровен областная об. г. Новороссийск ул. Победы 9.28 кв. 115	Участок 192					
131	Муромов Александрович с/ч № 183-663-679 14 паспорт гр. Российской Федерации серия 39 14 402968; выдан 12.06.2014г. ког. подразделения 900-003 адрес проживания: РК, г. Енактория, ул. Ибатево 94 кв. 7	Участок 56					





132	<p>Израефеличов Олег Николаевич ссылка 183-629-675 1Р напоры гр. Российской Федерации серия 39/14 2Р6853; 5679 км 06.06.2014г. код подразделения 900-003 Адрес проживания: РХ, г. Елизаветинск, 79/12 кв. 2</p>	Участок 190					
133	<p>Костен Надежда Юрьевна ссылка 184-643-099 95 напоры гр. Российской Федерации серия 39/14 603875; 5679 км 27.08.2014г. код подразделения 900-003 Адрес проживания: РХ, г. Елизаветинск, 79/12 кв. 2</p>	Участок 61					
134	<p>Варафрейков Сергей Евгеньевич ссылка 056-949-039-05 напоры гр. Российской Федерации серия 46 11 127584; 5679 км 16.09.2010г. код подразделения 500-122 Адрес проживания: РР, Александровская обл., г. Подольск, ул. М. Горького, дом 3 кв. 45</p>	Участок 23					
135	<p>Морозов Валерий Сергеевич ссылка 098-097-454-37 напоры гр. Российской Федерации серия 44 04 503261; 5679 км 23.04.2005г. код подразделения 892-009 Адрес проживания: РР, Минусинск, 10, пер. Тарко-Сале, ул. Автомобильного, дом 6 кв. 2</p>	Участок 115					

136	Семегетдинов Игорь Иванович с/м № 119-750-032-54 паспорт гр. Российской Федерации серия 04 07 531577; выдане 15.04.2008г. код подразделения 440-016 адрес проживания: РР, Красноярский к. г. Норильск, ул. Танмарева д. 66 кв. 68	Участок 224			
137	Юрков Александр Григорьевич с/м № 187-417-018 88 паспорт гр. Российской Федерации серия 39 14 796741, выдане 19.01.2015 код подразделения 910-005 проживания: РК, г. Вназория, 60 лет Объездной 17 кв. 3	Участок 22			
138	Светиченко Светлана Леонидовна с/м № 186-064-145 76 паспорт гр. Российской Федерации серия 09 14 119061, выдане 08.06.2014г. код подразделения 900-002 адрес проживания: РК г. Вназория, ул. Пионерская д. 3/24/1 кв. 3	Участок 82			
140	Заворотнев Сергей Петрович с/м № 184-831-875 09 паспорт гр. Российской Федерации серия 39 14 598231 код подразделения 900-003 адрес проживания: РК, г. Вназория Интернациональная д. 119 кв. 42	Участок 214			











141	<p>Дедравкина Екатерина Сергеевна ссылка 184-096-843 03 паспорт гр. Российской Федерации серия 3914 852990; выдан 09.06.2015г. ФМС код подразделения 90-005 Адрес проживания: РЯ, г. Власовск, пр-кт Ленина, д. 54 кв. 5</p>	Участок 206	Зем-		
142	<p>Марьянова Людмила Георгиевна ссылка 184-618-389 06 паспорт гр. Российской Федерации серия 3914 449386; выдан 12.06.2014г. ФМС код подразделения: 900-003 Адрес проживания: РЯ, г. Власовск, ул. Демьянова, дом № 57</p>	Участок 121	Зем-		
143	<p>Федорченко Жанетта ссылка паспорт гр. Российской Федерации серия код подразделения: Адрес проживания: РЯ</p>	Участок 154	Зем-		
144	<p>Землянская Ирина Сергеевна ссылка 183-149-100 94 паспорт гр. Российской Федерации серия 3914 128376; выдан 28.05.2014г. ФМС код подразделения 900-003 Адрес проживания: РЯ, Раздолье- каменский Р-Н; Идентификационный номер 10, кв. 4</p>	Участок 220	Зем-		

145	Морозова Марина Викторовна Степеев 112-434-821-32 напор 12.00 30 1314; выдана серия 22.00 2000- 18.08.2000- код подразделения 522-013 Адрес проживания: РР, Ямало- Ненецкий НО, г. Полярск, ул. Ренная Кеменей-Арко-Сала г. 14 кв. 3	Участок 26				мороз-			
146	Порохова Людмила Андреевна Степеев 182-923-078 84; выдана 11.08.2014г. код подразделения 900-003 напор 12.00 30 1314; выдана серия 3914 200611 Адрес проживания: РР, пр. Победы, дом 1391 кв. 68	Участок 207				Поро-			
147	Волкова Татьяна Викторовна Степеев 181-604-42350 напор 12.00 30 1314; выдана серия 8014 951179; выдана 16.04.2014 код подразделения 900-003 Адрес проживания: РР, г. Ельня- Торж. ул. Рудневе, дом 59, кв. 17	Участок 198				Волков			
148	Волков Сергей Сергеевич Степеев 184-263-934 91 напор 12.00 30 1314; выдана серия 8014 951188; выдана 16.04.2014г. код подразделения 900-003 Адрес проживания: РР, г. Ельня- Торж. ул. Рудневе, дом 59 кв. 17.	Участок 200							

149	<p>Бухарин Андрей Иванович Федорович с/м № 183-860-608 97 паспорт гр. Российской Федерации серия 3914 533173; выдан 15.08.2014г. по подразделению 900-003 адрес проживания: РХ, г. Владимир, ул. Некрасова, д. 94 кв. 43</p>	Участок 1			
150	<p>Мамонтова Надежда Леодовна с/м № 027-038-283-70 паспорт гр. Российской Федерации серия 4000 727758; выдан 19.09.2011г. по подразделению 788-011 адрес проживания: РХ, Мининград ская обл. пос. Сиверский, ул. Студенческая, дом № 6</p>	Участок 142			
151	<p>Федорова Ольга Леодовна с/м № 183-227-278 71 паспорт гр. Российской Федерации серия 39-14 246999; выдан 09.06.2014г. по подразделению 900-003 адрес проживания: РХ, пос. Владимир терия, пр-кт Поддубный, дом 27. кв. 13</p>	Участок 144			
152	<p>Латфуллин Ольга Григорьевна с/м № 184-385-501 94 паспорт гр. Российской Федерации серия 3914 532318; выдан 26.08.2014г. по подразделению 910-005 адрес проживания: РХ, г. Владимир, ул. Некрасова д. 94/31 А кв. 7</p>	Участок 5			



153	<p>Борисенко Алексей Станислав Леонидович ссылка 181-940-29380 федерации паспорт гр. Российской серия № 14 960503, выдан 17.04.2014г. код подразделения 900-003 адрес проживания: РЖ, г. Владимир, пер. Короленко д. 15 кв. 8</p>	Участок 54			
154	<p>Младенцова Ирина Николаевна ссылка 182-806-00462 паспорт гр. Российской Федерации серия 39 14 797741, выдан 13.02.2015г. код подразделения 910-005 адрес проживания: РЖ, г. Владимир, ул. Солей Ветеранов д. 44 кв. 546</p>	Участок 60			
155	<p>Громова Дарья Евгеньевна ссылка 141-229-61530 паспорт Российской Федерации серия 6109 571415, выдан 31.07.2009г. код подразделения 620-026 адрес проживания: РФ, г. Рязань, ул. Чернышевский, дом № 34</p>	Участок 171			
156	<p>Четвергов Владимир Викторович ссылка 183-569-23505 паспорт гр. Российской Федерации серия 39 14 156114, выдан 01.06.2014г. код подразделения 900-003 адрес проживания: РЖ, г. Владимир, ул. Завоева, д. 3 кв. 410</p>	Участок 215			

157	Дудников Алексей Николаевич ИН 183-236-079 67 наперс ур. Российской Федерации серия 3914 299882; выдан 14.06.2014г. код подразделения 900-003 адрес проживания: РК, г. Впна- Серия, ул. Демьянцев 15 кв. 48	Участок 148			
158	Тулон Руслан Александрович ИН 184-833-510 92 наперс ур. Российской Федерации серия 3914 079209; выдан 26.05.2014г. код подразделения 900-003 адрес проживания: РК, г. Первомайское Побочный влос РК, пгт Первомайское ул. Героев - Пограничников 8 кв. 15	Участок 63			
159	Ицеларова Светлана Григорьевна ИН 184-125-212 46 наперс ур. Российской Федерации серия 3914 532123; выдан 15.07.2014г. код подразделения 900-003 адрес проживания: РК, г. Впна- Рух, улица Советский 194 кв. 40	Участок 99			
160	Браценко Ольга Ивановна ИН 2225022702 наперс ур. Украины Украина СМ 434511 адрес проживания: Россия, Краснодар- ский край, Тацинский рн, з. 17гале Судостроительный з. 44 кв. 1	Участок 173			

161	Жилищное строительство. Федерально ссылка 183-229-305 65 направление. Российской Федерации серия 39/14 109808. Введен 28.05.2014. Дата код подразделения 900-003 Адрес проживания: РН, г. Анапарье, ул. 60 лет ВЛКСМ, д. 26А, кв. 97	Участок 138	М. Ю. Ю. Ю.		
162	Жилищное строительство. Федерально ссылка 183-229-305 65 направление. Российской Федерации серия 39/14 109808. Введен 28.05.2014. Дата код подразделения 900-003 Адрес проживания: РН, г. Анапарье, ул. 60 лет ВЛКСМ, д. 26А, кв. 97	Участок 146	М. Ю. Ю. Ю.		
163	Жилищное строительство. Федерально ссылка 184-541-749 92 направление. Российской Федерации серия 39/14 633620. Введен 03.09.2014. Дата код подразделения 910-005 Адрес проживания: РН, г. Анапарье, ул. Интернациональная, дом 129, кв. 16	Участок 2	М. Ю. Ю. Ю.		
164	Серебряк Глина	Участок 123	С. Ю. Ю. Ю.		



ПОВЫШЕНИЕ ШАГНА

4300

ГРАНИЦА КРАЙНИХ ЧАСТКОВ ПОВЫШЕНИЯ ШАГНА

31	32	75	76
29	30	77	78
27	28	79	80
25	26	81	82
23	24	83	84
21	22	85	86
19	20	87	88
17	18	89	90
15	16	91	92
13	14	93	94
11	12	95	96
9	10	97	98
7	8	99	100
5	6	101	102
3	4	103	104
1	2	105	106

2



АРТНА

430.0

ПАРЕНА





ДЕРЖАВНИЙ КОМІТЕТ  
З ОХОРОНИ  
КУЛЬТУРНОЇ СПАДЩИНИ  
РЕСПУБЛІКИ КРИМ

ГОСУДАРСТВЕННЫЙ КОМИТЕТ  
ПО ОХРАНЕ  
КУЛЬТУРНОГО НАСЛЕДИЯ  
РЕСПУБЛИКИ КРЫМ

КЪЫРЫМ ДЖУМУХУРИЕТИНИНЪ  
МЕДЕНИЙ МИРАСНЫ  
КЪОРУВ БОЮНДЖА  
ДЕВЛЕТ КОМИТЕТИ

ул. Гоголя, 14, г. Симферополь,  
Республика Крым, 295011

тел./факс (0652) 24-76-62

e-mail: rk.okn@yandex.ru

<http://www.monuments-crimea.ru>

от 30.10.2015 № 01-08/5283  
на № \_\_\_\_\_ от \_\_\_\_\_

Председателю правления  
СНТ «Оазис»

Л.Г. Маркиной

ул. Демьшева, 57, г. Евпатория.

В Государственном комитете по охране культурного наследия Республики Крым повторно рассмотрено Ваше обращение о предоставлении сведений о наличии (отсутствии) объектов культурного наследия на земельном участке СНТ «Оазис» (кадастровый номер 90:11:000000:62) по адресу: Сакский район, на территории Суворовского сельского совета.

Сообщаем, что согласно информации, имеющейся в Государственном комитете по охране культурного наследия Республики Крым, на данной территории **памятники археологии**, состоявшие на государственном учете на день принятия Республики Крым в состав Российской Федерации, **отсутствуют**.

В соответствии с ч. 4 ст. 36 Закона Российской Федерации № 73-ФЗ «Об объектах культурного наследия (памятниках истории и культуры) народов Российской Федерации» в случае обнаружения археологических материалов или объектов, обладающих признаками объекта, культурного наследия, необходимо срочно приостановить работы и проинформировать Госкомитет.

Заместитель председателя Госкомитета

исп. Беркут С.А.

В.Г. Зарубин





**САКСКИЙ РАЙОН  
ЭЛЕКТРИЧЕСКИХ СЕТЕЙ  
ГОСУДАРСТВЕННОЕ  
УНИТАРНОЕ ПРЕДПРИЯТИЕ  
РЕСПУБЛИКИ КРЫМ «КРЫМЭНЕРГО»**

Российская Федерация,  
Республика Крым, 296500  
г. Саки, Новоселовское шоссе, 9  
ИНН 9102002878  
КПП 910201001  
Р/с 40602810400051009745 (услуги)  
Р/с 40602810700052009745 (присоединение)  
ОАО «Банк ЧБРР»  
БИК 043510101  
тел.: 06550 2 13 76  
тел./факс: 06563 2 33 49  
Secretar-SkRES@krgo.energy.crimea.ru

23.05.16 № 61/01-1234  
На № \_\_\_\_\_ от \_\_\_\_\_

Председателю правления  
СНТ «Оазис»  
Л.Г.Маркиной

Сакский РЭС рассмотрел Ваше обращение по вопросу согласования проекта межевания территории СНТ «Оазис», расположенного на землях Суворовского сельского совета, для дальнейшей постановки на кадастровый учет.

С учетом рассмотрения предоставленных документов Сакский РЭС согласовывает проект межевания при условии соблюдения ПП РФ № 160-ОТ 24.02.2009г. для объектов электросетевого хозяйства ТП-791 и ВЛ-10кВ Л-2 Воробьевская.

Начальник Сакского РЭС

В.Н. Кравченко

В.Н. Кравченко



РОССИЙСКАЯ ФЕДЕРАЦИЯ

РЕСПУБЛИКА КРЫМ

ОБЩЕСТВО С ОГРАНИЧЕННОЙ  
ОТВЕТСТВЕННОСТЬЮ  
«КРЫМСКАЯ ВОДНАЯ КОМПАНИЯ»

296560 Сакский район, с.Лесновка, ул.Механизаторов, д. 9; тел. (036563) 98-180; +7(978) 08-003-66,sakwcompany@mail.ru  
ИНН 9107000240, КПП 910701001

23.05. 2016г. исх. № 1570

А К Т

согласования границ земельного участка

«23» мая 2016г.

с.Лесновка

Земельный участок садоводческого некоммерческого товарищества «Оазис» площадью 15.5200 га расположенного на расстоянии 3 км от с. Суворовское, на землях Суворовского сельского совета Сакского района Республики Крым.

Границы земельного участка (проект межевания территории СНТ «Оазис» и схема расположения садового товарищества прилагается) согласованы с ООО «Крымская Водная Компания».

Споры и возражений по границам участка, расположенного на расстоянии 3 км от с. Суворовское, на землях Суворовского сельского совета Сакского района Республики Крым у Общества с ограниченной ответственностью «Крымская Водная Компания» нет.

Генеральный директор  
ООО «Крымская Водная Компания»



О.Н. Пархоменко

# АКТ СОГЛАСОВАНИЯ ГРАНИЦ ЗЕМЕЛЬНОГО УЧАСТКА

«25» апреля 2016 г.

г. Евпатория

Земельный участок садоводческого некоммерческого товарищества «Оазис» площадью 15,5200 га расположенного на расстоянии 3 км от с. Суворовское, на землях Суворовского сельского совета Сакского района Республики Крым.

Границы земельного участка ( проект межевания территории СНТ «Оазис» и схема расположения садового товарищества прилагается) согласованы с ГУП РК «Крымгазсети» Евпаторийского УЭГХ.

Споров и возражений по границам участка расположенного на расстоянии 3 км от с. Суворовское, на землях Суворовского сельского совета Сакского района Республики Крым у ГУП РК «Крымгазсети» Евпаторийского УЭГХ нет.

И.о.Начальника Евпаторийского УЭГХ



Добровичан П.П.

Исполнитель  
Техник СРП  
Коновалова Д.Ю.  
5-48-06



# АДМИНИСТРАЦИЯ СУВОРОВСКОГО СЕЛЬСКОГО ПОСЕЛЕНИЯ САКСКОГО РАЙОНА РЕСПУБЛИКИ КРЫМ

ул. Суворовская, 4а, с. Суворовское, 296526  
Сакский район, Республика Крым  
телефон (06563) 95-324, 95-318,  
телефон/факс (06563) 95-365,

e-mail: suvorowskii@yandex.ru  
suvorovskii\_ss@rambler.ru

12.07.2016 № 637/03-12  
на №110 от 06.07.2016

Председателю правления  
СНТ «Оазис»  
Маркиной Л.Г.  
+ 7 (978) 726 55 42

Рассмотрев предоставленные материалы по согласованию проект межевания территории СНТ «Оазис» по адресу: Республика Крым, Сакский район, Суворовский сельский совет на землях муниципального образования Суворовское сельское поселение Сакского района Республики Крым, администрация Суворовского сельского поселения согласовывает материалы для дальнейшей разработки.

Приложение:

1. Проект межевания территории СНТ «Оазис»
2. Согласования проекта межевания СНТ «Оазис» с:  
- Администрацией Сакского района РК.

Глава администрации  
Суворовского сельского поселения



С.С. Золкин



**АДМІНІСТРАЦІЯ  
САКСЬКОГО РАЙОНУ  
РЕСПУБЛІКИ КРИМ**

*ул. Ленина, 15, г.Саки  
Республика Крым 296500*

**АДМИНИСТРАЦИЯ  
САКСКОГО РАЙОНА  
РЕСПУБЛИКИ КРЫМ**

*e-mail: [sakirga@bk.ru](mailto:sakirga@bk.ru)  
[http:// sakskiy-rayon.ru/](http://sakskiy-rayon.ru/)*

**КЪЫРЫМ ДЖУМХУРИЕТИ  
САКЪ БОЛЮГИНИНЬ  
ИДАРЕСИ**

*тел. 2-76-59, факс 2-53-90*

от 30.06.2016 № 01.1-8/3578  
на № 70 от 31.05.2016

297408  
Евпатория,  
ул. Демышева, 57  
СНТ «Оазис»

Рассмотрев ваше обращение и предоставленные материалы по согласованию проекта межевания территории СНТ «Оазис», расположенного на землях Суворовского сельского совета Сакского района Республики Крым, администрация Сакского района предварительно согласовывает предоставленные материалы для дальнейшей разработки.

Заместитель главы администрации –  
Главный архитектор Сакского района

О.Ю. Хвостик





Форма № 57002

Федеральная налоговая служба

# СВИДЕТЕЛЬСТВО

о внесении сведений о юридическом лице  
в Единый государственный реестр юридических лиц

В Единый государственный реестр юридических лиц в отношении  
юридического лица

**САДОВОДЧЕСКОЕ НЕКОММЕРЧЕСКОЕ ТОВАРИЩЕСТВО «ОАЗИС»**

*полное наименование юридического лица*

внесена запись о юридическом лице, зарегистрированном на территории Республики Крым или территории города федерального значения Севастополя на день принятия в Российскую Федерацию Республики Крым и образования в составе Российской Федерации новых субъектов - Республики Крым и города федерального значения Севастополя

"24"      сентября      2014 года  
(число)      (месяц прописью)      (год)

за основным государственным регистрационным номером (ОГРН)

1	1	4	9	1	0	2	0	4	6	1	7	0
---	---	---	---	---	---	---	---	---	---	---	---	---

Запись содержит сведения, приведенные в прилагаемом к настоящему свидетельству листе записи Единого государственного реестра юридических лиц.

Свидетельство выдано налоговым органом Инспекция Федеральной налоговой службы по г.Симферополю  
*наименование регистрирующего органа*

"24"      сентября      2014 года  
(число)      (месяц прописью)      (год)

Заместитель начальника  
инспекции

Е. В. Безуглая

*Подпись, Фамилия, инициалы*



серия 23 №008892792





Форма № 1-1-Учет  
Код по КНД 1121007

Федеральная налоговая служба  
**СВИДЕТЕЛЬСТВО**

**О ПОСТАНОВКЕ НА УЧЕТ РОССИЙСКОЙ ОРГАНИЗАЦИИ  
В НАЛОГОВОМ ОРГАНЕ ПО МЕСТУ ЕЁ НАХОЖДЕНИЯ**

Настоящее свидетельство подтверждает, что российская организация

САДОВОДЧЕСКОЕ НЕКОММЕРЧЕСКОЕ ТОВАРИЩЕСТВО «ОАЗИС»

(полное наименование российской организации)

(в соответствии с учредительными документами)

**О Г Р Н**

1	1	4	9	1	0	2	0	4	6	1	7	0
---	---	---	---	---	---	---	---	---	---	---	---	---

поставлена на учет в соответствии с  
Налоговым кодексом Российской Федерации

24 сентября 2014

(число, месяц, год)

в налоговом органе по месту нахождения

Межрайонная инспекция Федеральной налоговой

службы № 6 по Республике Крым

(наименование налогового органа и его код)

9	1	1	0
---	---	---	---

и ей присвоен ИНН/КПП

9	1	1	0	0	0	2	0	8	5
---	---	---	---	---	---	---	---	---	---

 / 

9	1	1	0	0	1	0	0	1
---	---	---	---	---	---	---	---	---

Заместитель начальника  
инспекции

Е. В. Безуглая

(подпись, фамилия, инициалы)



серия 23 №008892793



**Лист записи  
Единого государственного реестра юридических лиц**

лица

В Единый государственный реестр юридических лиц в отношении юридического

**САДОВОДЧЕСКОЕ НЕКОММЕРЧЕСКОЕ ТОВАРИШЕСТВО «ОАЗИС»***полное наименование юридического лица*

основной государственный регистрационный номер (ОГРН)

1	1	4	9	1	0	2	0	4	6	1	7	0
---	---	---	---	---	---	---	---	---	---	---	---	---

**внесена запись о юридическом лице, зарегистрированном на территории Республики Крым или территории города федерального значения Севастополя на день принятия в Российскую Федерацию Республики Крым и образования в составе Российской Федерации новых субъектов - Республики Крым и города федерального значения Севастополя**

"24"                      сентября                      2014    года  
(число)                      (месяц прописью)                      (год)

за государственным регистрационным номером (ГРН)

1	1	4	9	1	0	2	0	4	6	1	7	0
---	---	---	---	---	---	---	---	---	---	---	---	---

Запись содержит следующие сведения:

№ п/п	Наименование показателя	Значение показателя
1	2	3

**Сведения о наименовании юридического лица, внесенные в Единый государственный реестр юридических лиц**

1	Организационно-правовая форма	Садоводческие, огороднические или дачные некоммерческие товарищества
2	Полное наименование юридического лица на русском языке	САДОВОДЧЕСКОЕ НЕКОММЕРЧЕСКОЕ ТОВАРИШЕСТВО «ОАЗИС»
3	Сокращенное наименование юридического лица на русском языке	СНТ «ОАЗИС»

**Сведения об адресе (месте нахождения) юридического лица, внесенные в Единый государственный реестр юридических лиц**

Адрес (место нахождения) юридического лица		
4	Почтовый индекс	297408
5	Субъект Российской Федерации	РЕСПУБЛИКА КРЫМ
6	Город	ГОРОД ЕВПАТОРИЯ
7	Улица (проспект, переулок и т.д.)	УЛИЦА ДЕМИШЕВА
8	Номер дома (владение)	ДОМ 57

**Сведения о состоянии юридического лица и регистрирующем органе, в котором находится регистрационное дело, внесенные в Единый государственный реестр юридических лиц**

9	Сведения о состоянии юридического лица	Действующее
10	Наименование регистрирующего органа, в котором находится регистрационное дело	Инспекция Федеральной налоговой службы по г.Симферополю

**Сведения о регистрации**

11	Способ образования	Внесение в Единый государственный реестр юридических лиц сведений о юридическом лице, зарегистрированном на территории Республики Крым или территории города федерального значения Севастополя на день принятия в Российскую Федерацию Республики Крым и образования в составе Российской Федерации новых субъектов - Республики Крым и города федерального значения Севастополя
12	ОГРН	1149102046170
13	Дата присвоения ОГРН	24.09.2014

**Сведения о регистрации на территории Республики Крым или территории города федерального значения Севастополя на день принятия в Российскую Федерацию Республики Крым и образования в составе Российской Федерации новых субъектов - Республики Крым и города федерального значения Севастополя**

14	Регистрационный номер	20703241
15	Дата регистрации	17.11.1997
16	Наименование регистрирующего органа	Исполнительный комитет Евпаторийского городского совета

**Сведения о количестве физических лиц, имеющих право без доверенности действовать от имени юридического лица, внесенных в Единый государственный реестр юридических лиц**

17	Количество	1
----	------------	---

**Сведения о физических лицах, имеющих право без доверенности действовать от имени юридического лица, внесенные в Единый государственный реестр юридических лиц**

18	Должность	ПРЕДСЕДАТЕЛЬ ПРАВЛЕНИЯ
19	Фамилия	МАРКИНА
20	Имя	ЛЮДМИЛА



21	Отчество	ГЕОРГИЕВНА
22	Причина внесения сведений	Возложение полномочий
Сведения о количестве видов экономической деятельности, которыми занимается юридическое лицо, внесенных в Единый государственный реестр юридических лиц		
23	Количество видов экономической деятельности	1
Сведения о видах экономической деятельности, которыми занимается юридическое лицо, внесенные в Единый государственный реестр юридических лиц		
1		
24	Код по ОКВЭД	70.32
25	Тип сведений	Основной вид деятельности
26	Наименование вида деятельности	Управление недвижимым имуществом
27	Причина внесения сведений	Внесение в реестр
Сведения о заявителях при данном виде регистрации		
1		
28	Вид заявителя	Руководитель постоянно действующего исполнительного органа
Данные заявителя		
29	Фамилия	МАРКИНА
30	Имя	ЛЮДМИЛА
31	Отчество	ГЕОРГИЕВНА
Сведения о количестве документов, представленных для внесения данной записи в Единый государственный реестр юридических лиц		
32	Количество документов	4
Сведения о документах, представленных для внесения данной записи в Единый государственный реестр юридических лиц		
1		
33	Наименование документа	УСТАВ ЮЛ
34	Дата документа	01.08.2014
35	Документы представлены	на бумажном носителе
2		
36	Наименование документа	Р18001 ЗАЯВЛЕНИЕ О ВНЕСЕНИИ СВЕДЕНИЙ О ЮЛ В ЕГРЮЛ
37	Дата документа	17.09.2014
38	Документы представлены	на бумажном носителе
3		
39	Наименование документа	ПРОТОКОЛ
40	Номер документа	1
41	Дата документа	01.08.2014
42	Документы представлены	на бумажном носителе
4		
43	Наименование документа	ГАРАНТИЙНОЕ ПИСЬМО
44	Документы представлены	на бумажном носителе
Сведения о выданном свидетельстве, подтверждающем внесение данной записи в Единый государственный реестр юридических лиц		
1		
45	Серия свидетельства	23
46	Номер свидетельства	008892792
47	Дата выдачи	24.09.2014
48	Наименование регистрирующего органа, выдавшего свидетельство	Инспекция Федеральной налоговой службы по г.Симферополю

Лист записи выдан налоговым органом

Инспекция Федеральной налоговой службы по г.Симферополю  
наименование регистрирующего органа

"24"                      сентября                      2014    года  
(число)                      (месяц прописью)                      (год)

Заместитель начальника инспекции



Е. В. Безуглая  
Подпись, Фамилия, инициалы



СЕРИЯ ВВ  
АКТ  
НА ПРАВО ПОСТАНОВИ  
КОМУНІКАЦІЙ ЗЕМЛІ



І-КМ № 002318



Державний акт на право постійного користування землею видано садівницькому

товариству "Оазис"

(назва землекористувача та його місцезнаходження)

село Велике Сахського району

Суворівської сільської

Радою народних депутатів

Сахського

Автономної Республіки Хмельницької

району

області України

у тому, що зазначеному землекористувачу надається у постійне користування 15.52 гектарів  
землі в межах згідно з планом землекористування

Землю надано у постійне користування для ведення

колективного садівництва

(мета, призначення)

відповідно до рішення Суворівської сільської Ради народних


депутатів від «11» серпня 1999 року № 5-ї сесії 23 скликання

Цей державний акт складено у двох примірниках, з яких перший видано землекористувачу,  
другий зберігається у Сахській районній Раді народних депутатів.

Акт зареєстровано в Книзі записів державних актів на право постійного користування  
землею за № 135

М. П.

Голова Суворівської сільської Ради народних депутатів



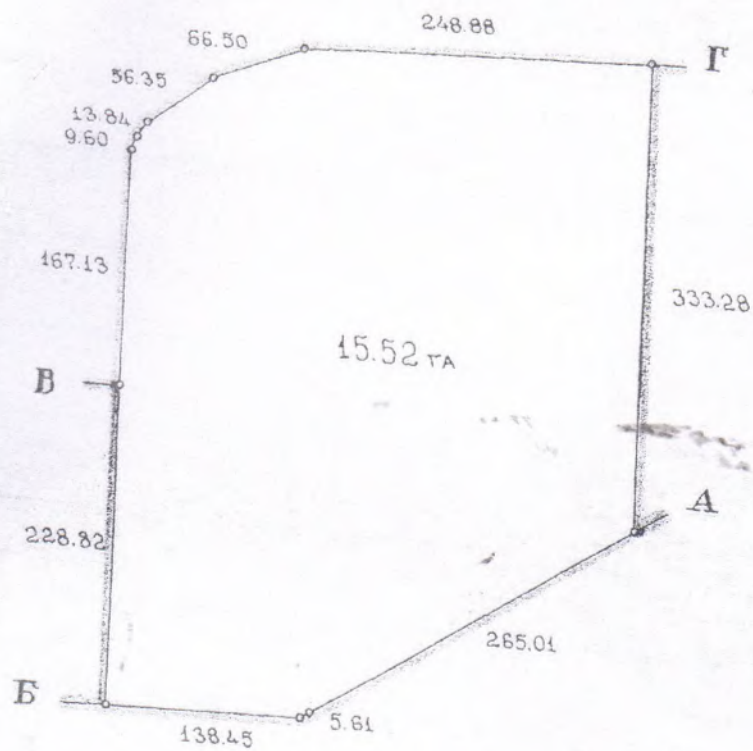
(підпис)

В.О. Старостенко

(прізвище)

« 15 » листопада 1999 р.

# ПЛАН ЗОВНІШНІХ МЕЖ



## ОПИС МЕЖ

Від А до Б - землі запасу

" Б до В - землі садівницького товариства "Таврида"

" В до Г - землі колективного сільгоспдприємства "Новий Крин"

" Г до А - землі садівницького товариства "Восток"





Государственный комитет по государственной регистрации и кадастру Республики Крым  
(полное наименование органа кадастрового учета)

КВ.1

КАДАСТРОВАЯ ВЫПИСКА О ЗЕМЕЛЬНОМ УЧАСТКЕ

"14" июля 2015 г. № 90-02/2015-208479

1	Кадастровый номер:	90:11:000000:62	2	Лист № 1	3	Всего листов: 4
4	Номер кадастрового квартала:	90:11:211101	6	Дата внесения номера в государственный кадастр недвижимости:	15.11.1999	
5	Предыдущие номера:					
7						
8	Кадастровые номера объектов капитального строительства: —					
9	Адрес (описание местоположения): Республика Крым, Сакский район, Суворовский сельский совет					
10	Категория земель: Земли сельскохозяйственного назначения					
11	Разрешенное использование: Садоводство					
12	Площадь: 154416 +/- 275 кв. м					
13	Кадастровая стоимость: —					
14	Система координат: СК кадастрового округа, зона 1					
15	Сведения о правах:					
	Правообладатель	Вид права, номер и дата регистрации	Особые отметки	Документ	Адрес для связи с правообладателем	
	Садоводческое товарищество "Оазис"	Постоянное (бессрочное) пользование	—	Государственный акт на право постоянного пользования землей от 15.11.1999 серия 1-КМ № 002318	Почтовый адрес и (или) адрес электронной почты, по которым осуществляется связь с правообладателем земельного участка, отсутствует.	
16	Особые отметки: —					
17	Характер сведений государственного кадастра недвижимости (статус записи о земельном участке): Сведения об объекте имеют статус ранее учтенные					
18	Дополнительные сведения:					
	18.1 Сведения о природных объектах, расположенных в пределах земельного участка: —					
	18.2 Кадастровые номера участков, образованных из земельного участка: 82-14-64-18-06-2015 г.					
19	Сведения о кадастровых инженерах: Сильченко Екатерина Ивановна, 82-14-64-18-06-2015 г.					

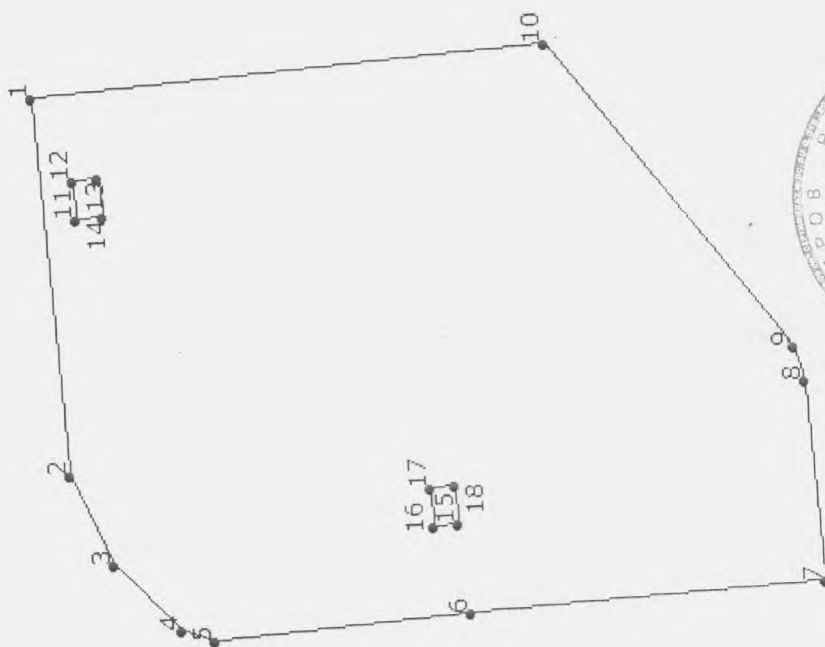


СПЕЦИАЛИСТ 1 КАТЕГОРИИ  
(полное наименование должности)

(инициалы, фамилия)

"14" июля 2015 г. № 90-02/2015-208479

"14" июля 2015 г. № 90-02/2015-208479			
1	Кадастровый номер:	90:11:000000:62	
4	План (чертеж, схема) земельного участка		



Условные знаки:

5	Масштаб	1:5000
---	---------	--------

**СПЕЦИАЛИСТ 1 КАТЕГОРИИ**  
(полное наименование должности)

(инициалы, фамилия)



## КАДАСТРОВАЯ ВЫПИСКА О ЗЕМЕЛЬНОМ УЧАСТКЕ

"14" июля 2015 г. № 90-02/2015-208479				2	Лист № 3	3	Всего листов: 4
1	Кадастровый номер: 90:11:000000:62						
4	Описание местоположения границ земельного участка						Особые отметки
Номер п/п	Номер точки	Номер точки	Дирекционный угол	Горизонтальное проложение (м)	Описание закрепления на местности	Кадастровые номера смежных участков	
1	2	3	4	5	6	7	8
1	1	10	175° 53'	334.65	-	—	—
2	2	1	85° 59'	245.34	-	—	—
3	3	2	65° 37'	65.59	-	—	—
4	4	3	46° 5'	60.23	-	—	—
5	5	4	20° 46'	23.26	-	—	—
6	6	5	355° 57'	167.14	-	—	—
7	7	6	356° 57'	230.69	-	—	—
8	8	7	265° 58'	130.62	-	—	—
9	9	8	251° 9'	23.65	-	—	—
10	10	9	232° 48'	255.27	-	90:11:211101:3	Республика Крым
11	11	12	86° 4'	25.19	-	90:11:211101:3	Республика Крым
12	12	13	175° 28'	15.97	-	90:11:211101:3	Республика Крым
13	13	14	264° 47'	24.94	-	90:11:211101:3	Республика Крым
14	14	11	354° 37'	16.53	-	90:11:211101:4	Республика Крым
15	15	16	354° 52'	15.87	-	90:11:211101:4	Республика Крым
16	16	17	85° 41'	25.14	-	90:11:211101:4	Республика Крым
17	17	18	175° 13'	15.98	-	90:11:211101:4	Республика Крым
18	18	15	265° 55'	25.04	-	90:11:211101:4	Республика Крым



СПЕЦИАЛИСТ 1 КАТЕГОРИИ

(полное наименование должности)

Россохин О.А.  
(инициалы, фамилия)

## КАДАСТРОВАЯ ВЫПИСКА О ЗЕМЕЛЬНОМ УЧАСТКЕ

"14" июля 2015 г. № 90-02/2015-208479

1	Кадастровый номер: 90:11:000000:62	2	Лист № 4	3	Всего листов: 4
4	Описание поворотных точек границы земельного участка				
Номер точки		Координаты		Описание закрепления на местности	Особые отметки (точность определения)
		X	Y		
1	1	2	3	4	5
	1	5008742.88	4367437.97	Временный межевой знак	0.20
	2	5008725.66	4367193.24	Временный межевой знак	0.20
	3	5008698.58	4367133.50	Временный межевой знак	0.20
	4	5008656.80	4367090.12	Временный межевой знак	0.20
	5	5008635.05	4367081.87	Временный межевой знак	0.20
	6	5008468.33	4367093.68	Временный межевой знак	0.20
	7	5008237.97	4367105.93	Временный межевой знак	0.20
	8	5008247.14	4367236.23	Временный межевой знак	0.20
	9	5008254.78	4367258.61	Временный межевой знак	0.20
	10	5008409.09	4367461.96	Временный межевой знак	0.20
	11	5008715.35	4367358.16	Временный межевой знак	0.20
	12	5008717.08	4367383.29	Временный межевой знак	0.20
	13	5008701.16	4367384.55	Временный межевой знак	0.20
	14	5008698.89	4367359.71	Временный межевой знак	0.20
	15	5008474.62	4367151.39	Временный межевой знак	0.20
	16	5008490.43	4367149.97	Временный межевой знак	0.20
	17	5008492.32	4367175.04	Временный межевой знак	0.20
	18	5008476.40	4367176.37	Временный межевой знак	0.20

СПЕЦИАЛИСТ 1 КАТЕГОРИИ

(полное наименование должности)

Россомаха О.Н.

(инициалы, фамилия)



7. Приложение

Взам. инв. №		Подпись и дата								
Инв. № подл.	Директор						50.19. -ПМ			
	Разработал									
	Проверил									
Приложение								Стадия	Лист	Листов
								ПМ		
								ООО «Крымземстрой» г. Симферополь		





Ассоциация – саморегулируемая организация  
**Ассоциация – Саморегулируемая организация «Профессиональное объединение проектировщиков Московской области «Мособлпрофпроект»**  
143912, Московская область, гор. Балашиха, Мкрн.1 Мая, д. 29, пом. XI, <http://www.mopp.su>  
Регистрационный номер в государственном реестре саморегулируемых организаций СРО-П-140-27022010

г.Балашиха

«07» июня 2017 г.

## СВИДЕТЕЛЬСТВО

О допуске к определенному виду или видам работ, которые оказывают влияние на безопасность объектов капитального строительства

**№ 0476.00-2017-9102177860-П-140**

Выдано члену саморегулируемой организации:

**Обществу с ограниченной ответственностью**

**"Крымземстрой"**

ИНН 9102177860, ОГРН 1159102078541.

Адрес местонахождения: 295017, Республика Крым, г. Симферополь, ул. Буденного, д. 28, кв. 4

Основание выдачи Свидетельства: Решение Совет Ассоциации, протокол № 293-06/17 от «07» июня 2017 г.

Настоящим Свидетельством подтверждается допуск к работам, указанным в приложении к настоящему Свидетельству, которые оказывают влияние на безопасность объектов капитального строительства.

Начало действия с «07» июня 2017 г.

Свидетельство без приложения не действительно.

Свидетельство выдано без ограничения срока и территории его действия.

Свидетельство выдано взамен ранее выданного

(дата выдачи, номер Свидетельства)

Генеральный директор

А. М. Муравьева

Серия МОПН

№ 0001118 \*





Приложение  
к Свидетельству о допуске к  
определенному виду или видам  
работ, которые оказывают влияние  
на безопасность объектов  
капитального строительства  
от «07» июня 2017 г.  
№ 0476.00-2017-9102177860-П-140

Виды работ, которые оказывают влияние на безопасность объектов капитального строительства (кроме особо опасных и технически сложных объектов, объектов использования атомной энергии) и о допуске к которым член Ассоциации – Саморегулируемая организация «Профессиональное объединение проектировщиков Московской области «Мособлпрофпроект» Общество с ограниченной ответственностью "Крымземстрой" имеет Свидетельство

№	Наименование вида работ
1.	1. Работы по подготовке схемы планировочной организации земельного участка: 1.1. Работы по подготовке генерального плана земельного участка 1.2. Работы по подготовке схемы планировочной организации трассы линейного объекта 1.3. Работы по подготовке схемы планировочной организации полосы отвода линейного сооружения
2.	2. Работы по подготовке архитектурных решений
3.	3. Работы по подготовке конструктивных решений
4.	4. Работы по подготовке сведений о внутреннем инженерном оборудовании, внутренних сетях инженерно-технического обеспечения, о перечне инженерно-технических мероприятий: 4.1. Работы по подготовке проектов внутренних инженерных систем отопления, вентиляции, кондиционирования, противодымной вентиляции, теплоснабжения и холодоснабжения 4.2. Работы по подготовке проектов внутренних инженерных систем водоснабжения и канализации 4.5. Работы по подготовке проектов внутренних диспетчеризации, автоматизации и управления инженерными системами 4.6. Работы по подготовке проектов внутренних систем газоснабжения
5.	5. Работы по подготовке сведений о наружных сетях инженерно-технического обеспечения, о перечне инженерно-технических мероприятий: 5.1. Работы по подготовке проектов наружных сетей теплоснабжения и их сооружений 5.2. Работы по подготовке проектов наружных сетей водоснабжения и канализации и их сооружений 5.3. Работы по подготовке проектов наружных сетей электроснабжения до 35 кВ включительно и их сооружений 5.4. Работы по подготовке проектов наружных сетей электроснабжения не более 110 кВ включительно и их сооружений 5.5. Работы по подготовке проектов наружных сетей электроснабжения 110 кВ и более и их сооружений 5.6. Работы по подготовке проектов наружных сетей слаботочных систем 5.7. Работы по подготовке проектов наружных сетей газоснабжения и их сооружений
6.	6. Работы по подготовке технологических решений: 6.1. Работы по подготовке технологических решений жилых зданий и их комплексов 6.2. Работы по подготовке технологических решений общественных зданий и сооружений и их комплексов 6.3. Работы по подготовке технологических решений производственных зданий и сооружений и их комплексов



	комплексов
6.4.	Работы по подготовке технологических решений объектов транспортного назначения и их комплексов
6.5.	Работы по подготовке технологических решений гидротехнических сооружений и их комплексов
6.6.	Работы по подготовке технологических решений объектов сельскохозяйственного назначения и их комплексов
6.7.	Работы по подготовке технологических решений объектов специального назначения и их комплексов
6.8.	Работы по подготовке технологических решений объектов нефтегазового назначения и их комплексов
6.9.	Работы по подготовке технологических решений объектов сбора, обработки, хранения, переработки и утилизации отходов и их комплексов
6.11.	Работы по подготовке технологических решений объектов военной инфраструктуры и их комплексов
6.12.	Работы по подготовке технологических решений объектов очистных сооружений и их комплексов
7.	7. Работы по разработке специальных разделов проектной документации:
	7.1. Инженерно-технические мероприятия по гражданской обороне
	7.2. Инженерно-технические мероприятия по предупреждению чрезвычайных ситуаций природного и техногенного характера
	7.3. Разработка декларации по промышленной безопасности опасных производственных объектов
	7.4. Разработка декларации безопасности гидротехнических сооружений
8.	9. Работы по подготовке проектов мероприятий по охране окружающей среды
9.	10. Работы по подготовке проектов мероприятий по обеспечению пожарной безопасности
10.	11. Работы по подготовке проектов мероприятий по обеспечению доступа маломобильных групп населения
11.	12. Работы по обследованию строительных конструкций зданий и сооружений
12.	13. Работы по организации подготовки проектной документации, привлекаемым застройщиком или заказчиком на основании договора юридическим лицом или индивидуальным предпринимателем (генеральным проектировщиком)

Виды работ, которые оказывают влияние на безопасность объектов капитального строительства, включая особо опасные и технически сложные объекты капитального строительства (кроме объектов использования атомной энергии) и о допуске к которым член Ассоциации – Саморегулируемая организация «Профессиональное объединение проектировщиков Московской области «Мособлпрофпроект» Общество с ограниченной ответственностью "Крымземстрой" имеет Свидетельство

№	Наименование вида работ
1.	4. Работы по подготовке сведений о внутреннем инженерном оборудовании, внутренних сетях инженерно-технического обеспечения, о перечне инженерно-технических мероприятий:
	4.3. Работы по подготовке проектов внутренних систем электроснабжения
	4.4. Работы по подготовке проектов внутренних слаботочных систем
2.	8. Работы по подготовке проектов организации строительства, сносу и демонтажу зданий и сооружений, продлению срока эксплуатации и консервации



# ПРИЛОЖЕНИЕ к СВИДЕТЕЛЬСТВУ

4

Виды работ, которые оказывают влияние на безопасность объектов капитального строительства, включая особо опасные и технически сложные объекты капитального строительства, объекты использования атомной энергии, и о допуске к которым член Ассоциации – Саморегулируемая организация «Профессиональное объединение проектировщиков Московской области «Мособлпрофпроект» Общество с ограниченной ответственностью "Крымземстрой" имеет Свидетельство

№	Наименование вида работ
	нет

Общество с ограниченной ответственностью "Крымземстрой" планирует осуществлять подготовку проектной документации для объектов капитального строительства, стоимость которых по одному договору подряда на выполнение и подготовку проектной документации не превышает двадцать пять миллионов рублей (первый уровень ответственности члена саморегулируемой организации).

Генеральный директор

А. М. Муравьева



Серия МОПН

№ 0001391 \*