

**ООО «НПО «Геостройизыскания»»**

**355000, г. Ставрополь, ул. Пирогова, 42/1 офис №30**

**тел.: (8652) 55-48-63, факс (8652) 72-06-87,**

**Email: [npoegos@mail.ru](mailto:npoegos@mail.ru)**

**ИНН 2635118496 ОГРН 1082635017794**

**Ставропольское отделение №5230 ПАО Сбербанк**

**Р/сч 40702810860220002992**

**БИК 040702615**

**кор. Сч. 30101810907020000615**



**Проект межевания территории садоводческого потребительского  
кооператива «МЕДИК»**

**Заказчик: СПК «МЕДИК»**

**Директор**



**Берзенов А.В.**

**Кадастровый инженер**



**Меркулов Е.С.**

**Ставрополь**

**2017 г**

## СОДЕРЖАНИЕ

Раздел	Наименование	Стр.
1.	<b>Проект межевания территории. Текстовая часть.</b>	
1.1	Пояснительная записка	3
1.2	Каталоги координат поворотных точек границ земельных участков	8
2.	<b>Проект межевания территории. Графическая часть</b>	
2.1	Схема расположения	Лист 1
2.2	Схема использования и состояние территории в период подготовки проекта межевания	Лист 2
2.3	Разбивочный чертеж красных линий	Лист 3
2.4	Чертеж межевания территории	Лист 4
3.	<b>Приложения</b>	
1.	Решение исполнительного комитета Сакского городского Совета народных депутатов Крымской области № 230 от 12.08.1988г	
2.	Решение исполнительного комитета Сакского районного Совета народных депутатов Крымской области № 242 от 22.07.1988г	
3.	Заключение Совета Министров РК № 62 от 01.08.2017г.	
4.	Уведомление об отсутствии в ЕГРН сведений 90/090/011/2017-268 от 25.05.2017г.	
5.	Протокол № 1 общего собрания СПК «Медик» от 09.04.2016г.	
6.	Техническое задание	
7.	Протокол заседания правления об изготовлении проекта межевания территории от 17.10.2016г.	
8.	Выписка из протокола № 4 общего собрания от 29 апреля 2017г. об утверждении проекта межевания территории	

9.	Выписка из решения Исполнительного комитета Лесновского сельского совета Сакского района Автономной Республики Крым № 4 от 27.01.96 г.	
10.	Решение 45 сессия 6 созыва № 709 от 06.03.2014г. Сакский район Лесновский сельский совет	
11.	Письмо Администрация Сакского района Республики Крым № 01.1-15/7455 от 09.01.2017г.	
12.	Справка Администрация Лесновского сельского поселения Сакского района Республики Крым № 2184/02-17 от 16.12.2016г.	
13.	Согласование ГУП Республики Крым «КРЫМГАЗСЕТИ» Сакское управление по эксплуатации газового хозяйства	
14.	Согласование Государственный комитет по охране культурного наследия Республики Крым	
15.	Согласование ООО «Крымская Водная Компания»	
16.	Согласование САКСКИЙ РЭС ГУП РК «КРЫМЭНЕРГО»	
17.	Согласование Администрация Лесновского сельского поселения	
18.	Свидетельство о государственной регистрации юридического лица 91 № 000263757 от 05.05.2016г.	
19.	Свидетельство о государственной регистрации юридического лица АО1 № 458470 от 23.03.1995г.	
20.	Свидетельство о постановке на учет в налоговом органе 91 №000263758 от 05.05.2016г.	
21.	Лист записи ЮГРЮЛ от 05.05.2016г.	
22.	Устав СПК «МЕДИК» от 09.04.2016г.	
23.	Устав СПК «МЕДИК» от 23.03.1995г.	
24.	Выкопировка из схемы землепользования	
25.	Схема от 10.11.1992г.	
26.	Свидетельство СРО –И–032–22122011 от 15.05.2013г.	
27.	Квалификационный аттестат № 26-12-348 от 18.01.2012г.	

## **Пояснительная записка**

### **1. Общие данные**

Проект межевания территории разработан для земельного участка, расположенного на территории урочища Катыбская балка в Сакском районе Республики Крым. Пунктом 3 статьи 11.3 Земельного кодекса Российской Федерации (далее – ЗК РФ) установлено, что образование земельных участков, в том числе из земельного участка, предоставленного некоммерческой организации, созданной гражданами, для ведения садоводства, огородничества, дачного хозяйства либо для ведения дачного хозяйства иным юридическим лицам осуществляется исключительно в соответствии с утвержденным проектом межевания территории.

Также согласно пункту 4 статьи 11.4 ЗК РФ раздел земельного участка, предоставленного некоммерческой организации, созданной гражданами, для ведения садоводства, огородничества, дачного хозяйства, осуществляется в соответствии с проектом межевания территории. При разделе такого земельного участка могут быть образованы один или несколько земельных участков, предназначенных для ведения гражданином садоводства, огородничества или дачного строительства либо относящихся к имуществу общего пользования. При этом земельный участок, раздел которого осуществлен, сохраняется в измененных границах (измененный земельный участок).

СПК «МЕДИК» предоставлен земельный участок на праве постоянного бессрочного пользования в кадастровом квартале 90:11:130601, расположенный на территории урочища Катыбская балка, Лесновское сельское поселение, Сакский район, Республика Крым площадью 9,4 га, разрешенное использование – ведение садоводства, категория земель – земли сельскохозяйственного назначения, что подтверждается заключением Совета Министров Республики Крым № 1/22606/01-37/2 от 01.08.2017 г. Границы земельного участка не установлены в соответствии с требованиями земельного законодательства и в сведениях Единого государственного реестра недвижимости (далее ЕГРН) не содержатся.

Основой для разработки проекта межевания территории послужил кадастровый план территории. Проект планировки территории на данную площадь ранее не разрабатывался.

Разработка проекта межевания территории садоводческого потребительского



кооператива «МЕДИК» осуществляется в виде отдельного документа в целях определения местоположения границ образуемых и изменяемых земельных участков, входящих в состав садоводческого потребительского кооператива для проведения государственного кадастрового учета.

Нормативные акты, использованные при подготовке проекта межевания территории садоводческого потребительского кооператива:

- Градостроительный кодекс РФ (в действующей редакции);
- Земельный кодекс РФ (в действующей редакции);
- Федеральный закон от 29.12.2004 г. № 191-ФЗ «О введении в действие Градостроительного кодекса РФ» (в действующей редакции);
- "Водный кодекс Российской Федерации" от 03.06.2006 N 74-ФЗ (ред. от 29.07.2017)
- 14 октября 2017 г. 6:09
- Федеральный закон от 24. 07. 2007 г. № 221-ФЗ «О государственном кадастре недвижимости» (в действующей редакции);
- СНиП 30-02-97\* «Планировка и застройка территорий садоводческих (дачных) объединений граждан, здания и сооружения» (актуализированная редакция);
- СП 11-106-97 «Порядок разработки, согласования, утверждения и состав проектно-планировочной документации на застройку территорий садоводческих (дачных) объединений граждан», утвержденный постановлением Госстроя России от 12.03.2001 г. № 17;
- Постановление Правительства РФ от 11.08.2003 г. № 486 «Об утверждении правил определения размеров земельных участков для размещения воздушных или линий электропередачи и опор линий связи, обслуживающих электрические сети»;
- Постановление Правительства РФ от 24.02.2009 г. № 160 «О порядке установления охранных зон объектов электросетевого хозяйства и особых условий использования земельных участков, расположенных в границах таких зон»;
- Закон Республики Крым от 23.11.2016 N 320-ЗРК/2016 (ред. от 30.12.2016) "Об особенностях предоставления земельных участков, находящихся в государственной или муниципальной собственности, садоводческим, огородническим и дачным некоммерческим объединениям граждан на территории Республики Крым и о внесении изменений в некоторые законы Республики Крым" (принят Государственным Советом Республики Крым 16.11.2016)
- Дорожная карта №2 по предоставлению земельных участков садоводческим, огородническим и дачным некоммерческим объединениям

граждан у которых имеются правоустанавливающие документы на землю (по ст.3 Закона Республики Крым № 320-ЗРК/2016)

### **Подготовительные работы**

Для составления проекта межевания выполнена горизонтальная геодезическая съемка границ земельных участков, входящих в состав садоводческого потребительского кооператива.

При выполнении работ по разработке проекта межевания территории были использованы следующие исходные материалы:

- сведения государственного кадастра недвижимости в виде кадастрового плана территории кадастрового квартала 90:11:130601;
- сведения о пунктах ГГС, координаты которых получены в отделе геодезии и картографии Управления Росреестра- Региональный отдел по КФО (г. Севастополь) № 1524-08/166-102 от 25.08.2016г.

### **3. Проектные решения**

Земельный участок относится к категории земель сельскохозяйственного назначения для которой установлены следующие градостроительные регламенты:

Нормируемая площадь земельного участка сада:

- минимальная - 400,0 кв. м;
- максимальная - 1200,0 кв. м.

В соответствии с п. 3 ст. 11.2 ЗК РФ целевым назначением и разрешенным использованием образуемых земельных участков признаются целевое назначение и разрешенное использование земельных участков, из которых при разделе, объединении, перераспределении или выделе образуются земельные участки, за исключением случаев, установленных федеральными законами.

Проектом межевания определены площади и границы образуемых и измененных земельных участков, входящих в состав садоводческого потребительского кооператива, сведения о площадях исходных и образуемых земельных участков приведены в таблице 1, а так же отражены на Чертеже межевания территории. Присвоены наименования улиц : Ореховая, Виноградная, Цветочная, Садовая, Приозерная, Абрикосовая, Вишневая, Тенистая.

Территория садоводческого потребительского кооператива соединена подъездной дорогой с автомобильной дорогой общего пользования.

**Таблица 1**

Общие сведения	Площадь земельных участков, в кв.м.
общая площадь исходного	85401
площадь земель общего пользования, занятая проездами и дорогами	4291
общая площадь земельных участков, входящих в состав садового товарищества	72095
В т.ч.	
площадь земельных участков, сведения о которых внесены в ЕГРН	3912
площадь образуемых земельных	68183

#### **4. Информация о зонах с особыми условиями использования территории**

На территории садового товарищества СПК «МЕДИК» не установлены ограничения в использовании земельных участков в связи с наличием зон с особыми условиями использования территории – охранных зон. Памятники архитектуры, истории и культуры на территории отсутствуют

#### **5. Выводы**

Проект межевания территории земельного участка СПК «МЕДИК», предоставленного для коллективного садоводства соответствует государственным нормам и правилам.

При выполнении проекта межевания было сформировано 173 земельных участка.

Границы и площади формируемых земельных участков установлены с учетом фактически сложившихся границ.

**Каталоги координат образуемых и существующих земельных участков СПК «Медик»**

<b>№ участка</b>	<b>номер точки</b>	<b>X</b>	<b>Y</b>
	ул. Ореховая № 188 Площадь земельного участка 458кв.м.ЗУ:(1)		
№ 188	н1	4998304.33	4386953.20
	н2	4998306.71	4386979.43
	н3	4998288.90	4386981.95
	н4	4998288.16	4386954.60
	н1	4998304.33	4386953.20
	ул. Ореховая № 189 Площадь земельного участка 421кв.м.ЗУ:(2)		
№ 189	н5	4998319.83	4386951.65
	н6	4998323.37	4386977.11
	н7	4998306.71	4386979.43
	н8	4998304.33	4386953.20
	н5	4998319.83	4386951.65
	ул. Ореховая № 190 Площадь земельного участка 406кв.м.ЗУ:(3)		
№ 190	н9	4998335.93	4386950.08
	н10	4998339.05	4386975.03
	н11	4998323.37	4386977.11
	н12	4998319.83	4386951.65
	н13	4998329.66	4386950.77
	н9	4998335.93	4386950.08
	ул. Ореховая № 191 Площадь земельного участка 407кв.м.ЗУ:(4)		
№ 191	н14	4998352.22	4386948.30
	н15	4998355.05	4386973.03
	н16	4998339.05	4386975.03
	н17	4998335.93	4386950.08
	н14	4998352.22	4386948.30
	ул. Ореховая № 192 Площадь земельного участка 356кв.м.ЗУ:(5)		
№ 192	н18	4998366.79	4386946.88
	н19	4998369.12	4386971.37
	н20	4998355.05	4386973.03
	н21	4998352.22	4386948.30
	н18	4998366.79	4386946.88
	ул. Ореховая № 193 Площадь земельного участка 430кв.м.ЗУ:(6)		
№ 193	н22	4998383.97	4386944.83
	н23	4998386.46	4386969.65
	н24	4998369.12	4386971.37

**Каталоги координат образуемых и существующих земельных участков СПК «Медик»**

	н25	4998366.79	4386946.88
	н22	4998383.97	4386944.83
	ул. Ореховая № 194 Площадь земельного участка 398кв.м.ЗУ:(7)		
№ 194	н26	4998399.44	4386942.84
	н27	4998402.57	4386967.67
	н28	4998386.46	4386969.65
	н29	4998383.97	4386944.83
	н26	4998399.44	4386942.84
	ул. Ореховая № 195 Площадь земельного участка 386кв.м.ЗУ:(8)		
№ 195	н30	4998414.81	4386941.05
	н31	4998418.14	4386965.31
	н32	4998402.57	4386967.67
	н33	4998399.44	4386942.84
	н30	4998414.81	4386941.05
	ул. Ореховая № 196 Площадь земельного участка 422кв.м.ЗУ:(9)		
№ 196	н34	4998432.29	4386939.24
	н35	4998435.17	4386963.25
	н36	4998418.14	4386965.31
	н37	4998414.81	4386941.05
	н34	4998432.29	4386939.24
	ул. Ореховая № 197 Площадь земельного участка 360кв.м.ЗУ:(10)		
№ 197	н38	4998447.48	4386937.53
	н39	4998449.59	4386961.52
	н40	4998435.17	4386963.25
	н41	4998432.29	4386939.24
	н38	4998447.48	4386937.53
	ул. Виноградная № 198 Площадь земельного участка 428кв.м.ЗУ:(11)		
№ 198	н42	4998465.59	4386959.53
	н43	4998470.51	4386983.97
	н44	4998452.51	4386986.44
	н45	4998449.59	4386961.52
	н42	4998465.59	4386959.53
	ул. Виноградная № 199 Площадь земельного участка 377кв.м.ЗУ:(12)		
№ 199	н46	4998449.59	4386961.52
	н47	4998452.51	4386986.44
	н48	4998437.09	4386988.30
	н49	4998435.17	4386963.25
	н46	4998449.59	4386961.52

Каталоги координат образуемых и существующих земельных участков СПК «Медик»

	ул. Виноградная № 200 Площадь земельного участка 422кв.м.ЗУ:(13)		
№ 200	н50	4998435.17	4386963.25
	н51	4998437.09	4386988.30
	н52	4998420.86	4386990.42
	н53	4998418.14	4386965.31
	н50	4998435.17	4386963.25
	ул. Виноградная № 201 Площадь земельного участка 397кв.м.ЗУ:(14)		
№ 201	н54	4998418.14	4386965.31
	н55	4998420.86	4386990.42
	н56	4998405.18	4386992.58
	н57	4998402.57	4386967.67
	н54	4998418.14	4386965.31
	ул. Виноградная № 202 Площадь земельного участка 406кв.м.ЗУ:(15)		
№ 202	н58	4998402.57	4386967.67
	н59	4998405.18	4386992.58
	н60	4998389.29	4386994.76
	н61	4998386.46	4386969.65
	н58	4998402.57	4386967.67
	ул. Виноградная № 203 Площадь земельного участка 439кв.м.ЗУ:(16)		
№ 203	н62	4998386.46	4386969.65
	н63	4998389.29	4386994.76
	н64	4998372.07	4386996.53
	н65	4998369.12	4386971.37
	н62	4998386.46	4386969.65
	ул. Виноградная № 204 Площадь земельного участка 360кв.м.ЗУ:(17)		
№ 204	н66	4998369.12	4386971.37
	н67	4998372.07	4386996.53
	н68	4998358.16	4386998.54
	н69	4998355.05	4386973.03
	н66	4998369.12	4386971.37
	ул. Виноградная № 205 Площадь земельного участка 412кв.м.ЗУ:(18)		
№ 205	н70	4998355.05	4386973.03
	н71	4998358.16	4386998.54
	н72	4998342.19	4387000.35
	н73	4998339.05	4386975.03
	н70	4998355.05	4386973.03
	ул. Виноградная № 206 Площадь земельного участка 398кв.м.ЗУ:(19)		

Каталоги координат образуемых и существующих земельных участков СПК «Медик»

№ 206	н74	4998339.05	4386975.03
	н75	4998342.19	4387000.35
	н76	4998326.84	4387002.28
	н77	4998323.37	4386977.11
	н74	4998339.05	4386975.03
	ул. Виноградная № 207 Площадь земельного участка 439кв.м.ЗУ:(20)		
№ 207	н78	4998323.37	4386977.11
	н79	4998326.84	4387002.28
	н80	4998309.38	4387004.83
	н81	4998306.71	4386979.43
	н78	4998323.37	4386977.11
	ул. Виноградная № 208 Площадь земельного участка 467кв.м.ЗУ:(21)		
№ 208	н82	4998306.71	4386979.43
	н83	4998309.38	4387004.83
	н84	4998290.87	4387007.36
	н85	4998288.90	4386981.95
	н82	4998306.71	4386979.43
	ул. Виноградная № 209 Площадь земельного участка 428кв.м.ЗУ:(22)		
№ 209	н86	4998307.29	4387010.38
	н87	4998311.71	4387035.40
	н88	4998293.99	4387037.75
	н89	4998291.47	4387012.75
	н86	4998307.29	4387010.38
	ул. Виноградная № 210 Площадь земельного участка 460кв.м.ЗУ:(23)		
№ 210	н90	4998325.41	4387007.41
	н91	4998329.14	4387032.89
	н92	4998311.71	4387035.40
	н93	4998307.29	4387010.38
	н90	4998325.41	4387007.41
	ул. Виноградная № 211 Площадь земельного участка 413кв.м.ЗУ:(24)		
№ 211	н94	4998341.36	4387005.49
	н95	4998345.10	4387030.82
	н96	4998329.14	4387032.89
	н97	4998325.41	4387007.41
	н94	4998341.36	4387005.49
	ул. Виноградная № 212 Площадь земельного участка 425кв.м.ЗУ:(25)		
№ 212	н98	4998357.75	4387003.71
	н99	4998361.79	4387028.84

**Каталоги координат образуемых и существующих земельных участков СПК «Медик»**

	н100	4998345.10	4387030.82
	н101	4998341.36	4387005.49
	н98	4998357.75	4387003.71
	ул. Виноградная № 213 Площадь земельного участка 396кв.м.ЗУ:(26)		
№ 213	н102	4998373.86	4387002.13
	н103	4998376.92	4387026.95
	н104	4998361.79	4387028.84
	н105	4998357.75	4387003.71
	н102	4998373.86	4387002.13
	ул. Виноградная № 214 Площадь земельного участка 404кв.м.ЗУ:(27)		
№ 214	н106	4998389.86	4387000.23
	н107	4998392.98	4387025.14
	н108	4998376.92	4387026.95
	н109	4998373.86	4387002.13
	н106	4998389.86	4387000.23
	ул. Виноградная № 215 Площадь земельного участка 423кв.м.ЗУ:(28)		
№ 215	н110	4998406.84	4386998.23
	н111	4998409.50	4387023.13
	н112	4998392.98	4387025.14
	н113	4998389.86	4387000.23
	н110	4998406.84	4386998.23
	ул. Виноградная № 216 Площадь земельного участка 381кв.м.ЗУ:(29)		
№ 216	н114	4998422.05	4386996.15
	н115	4998424.55	4387020.85
	н116	4998409.50	4387023.13
	н117	4998406.84	4386998.23
	н114	4998422.05	4386996.15
	ул. Виноградная № 217 Площадь земельного участка 398кв.м.ЗУ:(30)		
№ 217	н118	4998437.93	4386993.98
	н119	4998440.42	4387018.81
	н120	4998424.55	4387020.85
	н121	4998422.05	4386996.15
	н118	4998437.93	4386993.98
	ул. Виноградная № 218 Площадь земельного участка 399кв.м.ЗУ:(31)		
№ 218	н122	4998453.31	4386991.82
	н123	4998456.42	4387017.20
	н124	4998440.42	4387018.81
	н125	4998437.93	4386993.98



Каталоги координат образуемых и существующих земельных участков СПК «Медик»

	н122	4998453.31	4386991.82
	ул. Виноградная № 219 Площадь земельного участка 660кв.м.ЗУ:(32)		
№ 219	н126	4998476.30	4386988.77
	н127	4998483.32	4387015.33
	н128	4998456.42	4387017.20
	н129	4998453.31	4386991.82
	н126	4998476.30	4386988.77
	ул. Цветочная № 220 Площадь земельного участка 361кв.м.ЗУ:(33)		
№ 220	н130	4998483.32	4387015.33
	н131	4998486.80	4387038.33
	н132	4998471.08	4387040.31
	н133	4998468.63	4387016.42
	н130	4998483.32	4387015.33
	ул. Цветочная № 221 Площадь земельного участка 294кв.м.ЗУ:(34)		
№ 221	н134	4998468.63	4387016.42
	н135	4998471.08	4387040.31
	н136	4998459.31	4387041.81
	н137	4998456.42	4387017.20
	н134	4998468.63	4387016.42
	ул. Цветочная № 222 Площадь земельного участка 406кв.м.ЗУ:(35)		
№ 222	н138	4998456.42	4387017.20
	н139	4998459.31	4387041.81
	н140	4998442.93	4387043.76
	н141	4998440.42	4387018.81
	н138	4998456.42	4387017.20
	ул. Цветочная № 223 Площадь земельного участка 401кв.м.ЗУ:(36)		
№ 223	н142	4998440.42	4387018.81
	н143	4998442.93	4387043.76
	н144	4998427.07	4387045.85
	н145	4998424.55	4387020.85
	н142	4998440.42	4387018.81
	ул. Цветочная № 224 Площадь земельного участка 388кв.м.ЗУ:(37)		
№ 224	н146	4998424.55	4387020.85
	н147	4998427.07	4387045.85
	н148	4998411.47	4387048.08
	н149	4998409.50	4387023.13
	н146	4998424.55	4387020.85
	ул. Цветочная № 225 Площадь земельного участка 410кв.м.ЗУ:(38)		

**Каталоги координат образуемых и существующих земельных участков СПК «Медик»**

№ 225	н150	4998409.50	4387023.13
	н151	4998411.47	4387048.08
	н152	4998395.47	4387050.05
	н153	4998392.98	4387025.14
	н150	4998409.50	4387023.13
	ул. Цветочная № 226 Площадь земельного участка 407кв.м.ЗУ:(39)		
№ 226	н154	4998392.98	4387025.14
	н155	4998395.47	4387050.05
	н156	4998379.30	4387051.98
	н157	4998376.92	4387026.95
	н154	4998392.98	4387025.14
	ул. Цветочная № 227 Площадь земельного участка 366кв.м.ЗУ:(40)		
№ 227	н158	4998376.92	4387026.95
	н159	4998379.30	4387051.98
	н160	4998365.44	4387053.60
	н161	4998361.79	4387028.84
	н158	4998376.92	4387026.95
	ул. Цветочная № 228 Площадь земельного участка 431кв.м.ЗУ:(41)		
№ 228	н162	4998361.79	4387028.84
	н163	4998365.44	4387053.60
	н164	4998348.23	4387056.01
	н165	4998345.10	4387030.82
	н162	4998361.79	4387028.84
	ул. Цветочная № 229 Площадь земельного участка 409кв.м.ЗУ:(42)		
№ 229	н166	4998345.10	4387030.82
	н167	4998348.23	4387056.01
	н168	4998332.26	4387058.17
	н169	4998329.14	4387032.89
	н166	4998345.10	4387030.82
	ул. Цветочная № 230 Площадь земельного участка 426кв.м.ЗУ:(43)		
№ 230	н170	4998329.14	4387032.89
	н171	4998332.26	4387058.17
	н172	4998316.50	4387060.35
	н173	4998311.71	4387035.40
	н170	4998329.14	4387032.89
	ул. Цветочная № 231 Площадь земельного участка 480кв.м.ЗУ:(44)		
№ 231	н174	4998311.71	4387035.40
	н175	4998316.50	4387060.35

Каталоги координат образуемых и существующих земельных участков СПК «Медик»

	н176	4998296.51	4387062.75
	н177	4998293.99	4387037.75
	н174	4998311.71	4387035.40
	ул. Цветочная № 232 Площадь земельного участка 402кв.м.ЗУ:(45)		
№ 232	н178	4998317.92	4387065.02
	н179	4998320.44	4387090.02
	н180	4998304.57	4387092.06
	н181	4998302.05	4387067.06
	н178	4998317.92	4387065.02
	ул. Цветочная № 233 Площадь земельного участка 402кв.м.ЗУ:(46)		
№ 233	н182	4998333.79	4387062.98
	н183	4998336.31	4387087.98
	н184	4998320.44	4387090.02
	н185	4998317.92	4387065.02
	н182	4998333.79	4387062.98
	ул. Цветочная № 234 Площадь земельного участка 407кв.м.ЗУ:(47)		
№ 234	н186	4998349.51	4387060.74
	н187	4998352.28	4387086.54
	н188	4998336.31	4387087.98
	н189	4998333.79	4387062.98
	н186	4998349.51	4387060.74
	ул. Цветочная № 235 Площадь земельного участка 409кв.м.ЗУ:(48)		
№ 235	н190	4998365.31	4387058.37
	н191	4998367.44	4387084.77
	н192	4998352.28	4387086.54
	н193	4998349.51	4387060.74
	н190	4998365.31	4387058.37
	ул. Цветочная № 236 Площадь земельного участка 412кв.м.ЗУ:(49)		
№ 236	н194	4998380.11	4387056.45
	н195	4998380.88	4387059.77
	н196	4998383.06	4387082.87
	н197	4998367.44	4387084.77
	н198	4998365.31	4387058.37
	н194	4998380.11	4387056.45
	ул. Цветочная № 237 Площадь земельного участка 422кв.м.ЗУ:(50)		
№ 237	н199	4998396.16	4387054.89
	н200	4998399.41	4387080.48
	н201	4998383.06	4387082.87

Каталоги координат образуемых и существующих земельных участков СПК «Медик»

	н202	4998380.88	4387059.77
	н203	4998380.11	4387056.45
	н199	4998396.16	4387054.89
	ул. Цветочная № 238 Площадь земельного участка 405кв.м.ЗУ:(51)		
№ 238	н204	4998412.11	4387053.16
	н205	4998414.93	4387078.52
	н206	4998407.33	4387079.32
	н207	4998399.41	4387080.48
	н208	4998396.16	4387054.89
	н204	4998412.11	4387053.16
	ул. Цветочная № 239 Площадь земельного участка 414кв.м.ЗУ:(52)		
№ 239	н209	4998427.77	4387051.12
	н210	4998431.49	4387076.33
	н211	4998414.93	4387078.52
	н212	4998412.11	4387053.16
	н209	4998427.77	4387051.12
	ул. Цветочная № 240 Площадь земельного участка 424кв.м.ЗУ:(53)		
№ 240	н213	4998444.92	4387049.00
	н214	4998447.24	4387074.64
	н215	4998431.49	4387076.33
	н216	4998427.77	4387051.12
	н213	4998444.92	4387049.00
	ул. Цветочная № 241 Площадь земельного участка 398кв.м.ЗУ:(54)		
№ 241	н217	4998459.83	4387047.29
	н218	4998462.98	4387072.94
	н219	4998447.24	4387074.64
	н220	4998444.92	4387049.00
	н217	4998459.83	4387047.29
	ул. Цветочная № 242 Площадь земельного участка 495кв.м.ЗУ:(55)		
№ 242	н221	4998478.96	4387045.13
	н222	4998482.12	4387070.50
	н223	4998462.98	4387072.94
	н224	4998459.83	4387047.29
	н221	4998478.96	4387045.13
	ул. Цветочная № 243 Площадь земельного участка 457кв.м.ЗУ:(56)		
№ 243	н225	4998497.11	4387042.96
	н226	4998499.53	4387068.33
	н227	4998482.12	4387070.50

**Каталоги координат образуемых и существующих земельных участков СПК «Медик»**

	н228	4998478.96	4387045.13
	н225	4998497.11	4387042.96
	ул. Садовая № 244 Площадь земельного участка 431кв.м.ЗУ:(57)		
№ 244	н229	4998499.53	4387068.33
	н230	4998501.93	4387093.26
	н231	4998485.06	4387095.21
	н232	4998482.12	4387070.50
	н229	4998499.53	4387068.33
	ул. Садовая № 245 Площадь земельного участка 480кв.м.ЗУ:(58)		
№ 245	н233	4998482.12	4387070.50
	н234	4998485.06	4387095.21
	н235	4998465.60	4387097.32
	н236	4998462.98	4387072.94
	н233	4998482.12	4387070.50
	ул. Садовая № 246 Площадь земельного участка 382кв.м.ЗУ:(59)		
№ 246	н237	4998462.98	4387072.94
	н238	4998465.60	4387097.32
	н239	4998450.31	4387098.94
	н240	4998447.24	4387074.64
	н237	4998462.98	4387072.94
	ул. Садовая № 247 Площадь земельного участка 394кв.м.ЗУ:(60)		
№ 247	н241	4998447.24	4387074.64
	н242	4998450.31	4387098.94
	н243	4998434.18	4387100.85
	н244	4998431.49	4387076.33
	н241	4998447.24	4387074.64
	ул. Садовая № 248 Площадь земельного участка 405кв.м.ЗУ:(61)		
	н245	4998431.49	4387076.33
№ 248	н246	4998434.18	4387100.85
	н247	4998418.45	4387103.23
	н248	4998414.93	4387078.52
	н245	4998431.49	4387076.33
	ул. Садовая № 249 Площадь земельного участка 406кв.м.ЗУ:(62)		
№ 249	н249	4998414.93	4387078.52
	н250	4998418.45	4387103.23
	н251	4998402.64	4387105.63
	н252	4998401.96	4387102.57
	н253	4998401.08	4387097.36

Каталоги координат образуемых и существующих земельных участков СПК «Медик»

	н254	4998399.41	4387080.48
	н255	4998407.33	4387079.32
	н249	4998414.93	4387078.52
	ул. Садовая № 250 Площадь земельного участка 400кв.м.ЗУ:(63)		
№ 250	н256	4998399.41	4387080.48
	н257	4998401.08	4387097.36
	н258	4998401.96	4387102.57
	н259	4998402.64	4387105.63
	н260	4998386.80	4387107.41
	н261	4998383.06	4387082.87
	н256	4998399.41	4387080.48
	ул. Садовая № 251 Площадь земельного участка 393кв.м.ЗУ:(64)		
№ 251	н262	4998383.06	4387082.87
	н263	4998386.80	4387107.41
	н264	4998370.57	4387108.91
	н265	4998367.44	4387084.77
	н262	4998383.06	4387082.87
	ул. Садовая № 252 Площадь земельного участка 379кв.м.ЗУ:(65)		
№ 252	н266	4998367.44	4387084.77
	н267	4998370.57	4387108.91
	н268	4998354.67	4387110.59
	н269	4998352.28	4387086.54
	н266	4998367.44	4387084.77
	ул. Садовая № 253 Площадь земельного участка 390кв.м.ЗУ:(66)		
№ 253	н270	4998352.28	4387086.54
	н271	4998354.67	4387110.59
	н272	4998338.80	4387112.45
	н273	4998336.31	4387087.98
	н270	4998352.28	4387086.54
	ул. Садовая № 254 Площадь земельного участка 393кв.м.ЗУ:(67)		
№ 254	н274	4998336.31	4387087.98
	н275	4998338.80	4387112.45
	н276	4998322.89	4387114.40
	н277	4998320.44	4387090.02
	н274	4998336.31	4387087.98
	ул. Садовая № 255 Площадь земельного участка 391кв.м.ЗУ:(68)		
№ 255	н278	4998320.44	4387090.02
	н279	4998322.89	4387114.40

Каталоги координат образуемых и существующих земельных участков СПК «Медик»

	н280	4998307.05	4387116.35
	н281	4998304.57	4387092.06
	н278	4998320.44	4387090.02
	ул. Садовая № 256 Площадь земельного участка 408кв.м.ЗУ:(69)		
№ 256	н282	4998322.82	4387120.94
	н283	4998325.41	4387145.85
	н284	4998309.22	4387147.85
	н285	4998306.62	4387122.96
	н282	4998322.82	4387120.94
	ул. Садовая № 257 Площадь земельного участка 409кв.м.ЗУ:(70)		
№ 257	н286	4998339.03	4387118.91
	н287	4998341.61	4387143.82
	н288	4998325.41	4387145.85
	н289	4998322.82	4387120.93
	н286	4998339.03	4387118.91
	ул. Садовая № 258 Площадь земельного участка 409кв.м.ЗУ:(71)		
№ 258	н290	4998355.23	4387116.90
	н291	4998357.82	4387141.79
	н292	4998341.61	4387143.82
	н293	4998339.02	4387118.91
	н290	4998355.23	4387116.90
	ул. Садовая № 259 Площадь земельного участка 409кв.м.ЗУ:(72)		
№ 259	н294	4998371.43	4387114.88
	н295	4998374.02	4387139.77
	н296	4998357.82	4387141.79
	н297	4998355.22	4387116.90
	н294	4998371.43	4387114.88
	ул. Садовая № 260 Площадь земельного участка 408кв.м.ЗУ:(73)		
№ 260	н298	4998387.62	4387112.86
	н299	4998390.21	4387137.77
	н300	4998374.02	4387139.77
	н301	4998371.42	4387114.88
	н298	4998387.62	4387112.86
	ул. Садовая № 261 Площадь земельного участка 409кв.м.ЗУ:(74)		
	н302	4998403.83	4387110.82

Каталоги координат образуемых и существующих земельных участков СПК «Медик»

№ 261	н303	4998406.43	4387135.74
	н304	4998390.23	4387137.75
	н305	4998387.63	4387112.84
	н302	4998403.83	4387110.82
	ул. Садовая № 262 Площадь земельного участка 409кв.м.ЗУ:(75)		
№ 262	н306	4998420.03	4387108.81
	н307	4998422.63	4387133.71
	н308	4998406.43	4387135.74
	н309	4998403.83	4387110.82
	н306	4998420.03	4387108.81
	ул. Садовая № 263 Площадь земельного участка 409кв.м.ЗУ:(76)		
№ 263	н310	4998436.24	4387106.79
	н311	4998438.83	4387131.71
	н312	4998422.63	4387133.71
	н313	4998420.03	4387108.81
	н310	4998436.24	4387106.79
	ул. Садовая № 264 Площадь земельного участка 409кв.м.ЗУ:(77)		
№ 264	н314	4998452.43	4387104.76
	н315	4998455.02	4387129.68
	н316	4998438.83	4387131.71
	н317	4998436.23	4387106.79
	н314	4998452.43	4387104.76
	ул. Садовая № 265 Площадь земельного участка 409кв.м.ЗУ:(78)		
№ 265	н318	4998468.65	4387102.74
	н319	4998471.24	4387127.65
	н320	4998455.03	4387129.68
	н321	4998452.43	4387104.76
	н318	4998468.65	4387102.74
	ул. Садовая № 266 Площадь земельного участка 409кв.м.ЗУ:(79)		
№ 266	н322	4998484.85	4387100.74
	н323	4998487.43	4387125.63
	н324	4998471.24	4387127.65
	н325	4998468.64	4387102.74
	н322	4998484.85	4387100.74
	ул. Садовая № 267 Площадь земельного участка 409кв.м.ЗУ:(80)		
№ 267	н326	4998501.05	4387098.72
	н327	4998503.63	4387123.63
	н328	4998487.43	4387125.63



**Каталоги координат образуемых и существующих земельных участков СПК «Медик»**

	н329	4998484.85	4387100.74
	н326	4998501.05	4387098.72
	ул. Приозерная № 268 Площадь земельного участка 409кв.м.ЗУ:(81)		
№ 268	н330	4998503.63	4387123.63
	н331	4998506.56	4387147.88
	н332	4998490.02	4387150.54
	н333	4998487.43	4387125.63
	н330	4998503.63	4387123.63
	ул. Приозерная № 269 Площадь земельного участка 409кв.м.ЗУ:(82)		
№ 269	н334	4998487.43	4387125.63
	н335	4998490.02	4387150.54
	н336	4998473.81	4387152.56
	н337	4998471.24	4387127.65
	н334	4998487.43	4387125.63
	ул. Приозерная № 270 Площадь земельного участка 409кв.м.ЗУ:(83)		
№ 270	н338	4998471.24	4387127.65
	н339	4998473.81	4387152.56
	н340	4998457.61	4387154.57
	н341	4998455.02	4387129.68
	н338	4998471.24	4387127.65
	ул. Приозерная № 271 Площадь земельного участка 408кв.м.ЗУ:(84)		
№ 271	н342	4998455.02	4387129.68
	н343	4998457.61	4387154.57
	н344	4998441.41	4387156.59
	н345	4998438.83	4387131.71
	н342	4998455.02	4387129.68
	ул. Приозерная № 272 Площадь земельного участка 408кв.м.ЗУ:(85)		
№ 272	н346	4998438.83	4387131.71
	н347	4998441.41	4387156.59
	н348	4998425.22	4387158.62
	н349	4998422.63	4387133.71
	н346	4998438.83	4387131.71
	ул. Приозерная № 273 Площадь земельного участка 409кв.м.ЗУ:(86)		
№ 273	н350	4998422.63	4387133.71
	н351	4998425.22	4387158.62
	н352	4998409.00	4387160.64
	н353	4998406.43	4387135.74
	н350	4998422.63	4387133.71

Каталоги координат образуемых и существующих земельных участков СПК «Медик»

	ул. Приозерная № 274 Площадь земельного участка 409кв.м.ЗУ:(87)		
№ 274	н354	4998406.43	4387135.74
	н355	4998409.00	4387160.64
	н356	4998392.79	4387162.66
	н357	4998390.21	4387137.77
	н354	4998406.43	4387135.74
	ул. Приозерная № 275 Площадь земельного участка 408кв.м.ЗУ:(88)		
№ 275	н358	4998390.21	4387137.77
	н359	4998392.79	4387162.66
	н360	4998376.60	4387164.68
	н361	4998374.02	4387139.77
	н358	4998390.21	4387137.77
	ул. Приозерная № 276 Площадь земельного участка 409кв.м.ЗУ:(89)		
№ 276	н362	4998374.02	4387139.77
	н363	4998376.60	4387164.68
	н364	4998360.41	4387166.72
	н365	4998357.82	4387141.80
	н362	4998374.02	4387139.77
	ул. Приозерная № 277 Площадь земельного участка 409кв.м.ЗУ:(90)		
№ 277	н366	4998357.82	4387141.80
	н367	4998360.41	4387166.72
	н368	4998344.19	4387168.74
	н369	4998341.61	4387143.83
	н366	4998357.82	4387141.80
	ул. Приозерная № 278 Площадь земельного участка 409кв.м.ЗУ:(91)		
№ 278	н370	4998341.61	4387143.83
	н371	4998344.19	4387168.74
	н372	4998327.99	4387170.74
	н373	4998325.41	4387145.85
	н370	4998341.61	4387143.83
	ул. Приозерная № 279 Площадь земельного участка 408кв.м.ЗУ:(92)		
№ 279	н374	4998325.41	4387145.85
	н375	4998327.99	4387170.74
	н376	4998311.80	4387172.76
	н377	4998309.22	4387147.85
	н374	4998325.41	4387145.85
	ул. Приозерная № 280 Площадь земельного участка 475кв.м.ЗУ:(93)		

Каталоги координат образуемых и существующих земельных участков СПК «Медик»

№ 280	н378	4998327.06	4387176.51
	н379	4998329.54	4387201.27
	н380	4998310.31	4387203.26
	н381	4998307.99	4387179.01
	н378	4998327.06	4387176.51
	ул. Приозерная № 281 Площадь земельного участка 475кв.м.ЗУ:(94)		
№ 281	н382	4998345.86	4387174.34
	н383	4998348.61	4387199.14
	н384	4998329.54	4387201.27
	н385	4998327.06	4387176.51
	н382	4998345.86	4387174.34
ул. Приозерная № 282 Площадь земельного участка 377кв.м.ЗУ:(95)			
№ 282	н386	4998361.01	4387172.41
	н387	4998363.53	4387197.05
	н388	4998348.61	4387199.14
	н389	4998345.86	4387174.34
	н386	4998361.01	4387172.41
	ул. Приозерная № 283 Площадь земельного участка 396кв.м.ЗУ:(96)		
№ 283	н390	4998376.96	4387170.61
	н391	4998379.44	4387195.04
	н392	4998363.53	4387197.05
	н393	4998361.01	4387172.41
	н390	4998376.96	4387170.61
	ул. Приозерная № 284 Площадь земельного участка 395кв.м.ЗУ:(97)		
№ 284	н394	4998392.88	4387168.64
	н395	4998395.37	4387193.22
	н396	4998379.44	4387195.04
	н397	4998376.96	4387170.61
	н394	4998392.88	4387168.64
	ул. Приозерная № 285 Площадь земельного участка 417кв.м.ЗУ:(98)		
№ 285	н398	4998408.86	4387166.44
	н399	4998412.63	4387191.30
	н400	4998395.37	4387193.22
	н401	4998392.88	4387168.64
	н398	4998408.86	4387166.44
	ул. Приозерная № 286 Площадь земельного участка 399кв.м.ЗУ:(99)		
№ 286	н402	4998424.80	4387164.38
	н403	4998427.96	4387189.81

**Каталоги координат образуемых и существующих земельных участков СПК «Медик»**

	н404	4998412.63	4387191.30
	н405	4998408.86	4387166.44
	н402	4998424.80	4387164.38
	ул. Приозерная № 287 Площадь земельного участка 383кв.м.ЗУ:(100)		
№ 287	н406	4998439.69	4387162.64
	н407	4998442.47	4387188.67
	н408	4998427.96	4387189.81
	н409	4998424.80	4387164.38
	н406	4998439.69	4387162.64
	ул. Приозерная № 288 Площадь земельного участка 441кв.м.ЗУ:(101)		
№ 288	н410	4998456.47	4387160.49
	н411	4998459.16	4387186.38
	н412	4998442.47	4387188.67
	н413	4998439.69	4387162.64
	н410	4998456.47	4387160.49
	ул. Приозерная № 289 Площадь земельного участка 423кв.м.ЗУ:(102)		
№ 289	н414	4998472.41	4387157.99
	н415	4998475.46	4387183.67
	н416	4998459.16	4387186.38
	н417	4998456.47	4387160.49
	н414	4998472.41	4387157.99
	ул. Приозерная № 290 Площадь земельного участка 404кв.м.ЗУ:(103)		
№ 290	н418	4998488.19	4387156.14
	н419	4998490.82	4387181.72
	н420	4998475.46	4387183.67
	н421	4998472.41	4387157.99
	н418	4998488.19	4387156.14
	ул. Приозерная № 291 Площадь земельного участка 582кв.м.ЗУ:(104)		
№ 291	н422	4998513.78	4387152.82
	н423	4998516.56	4387167.60
	н424	4998506.50	4387169.44
	н425	4998507.76	4387179.71
	н426	4998490.82	4387181.72
	н427	4998488.19	4387156.14
	н422	4998513.78	4387152.82
	ул. Абрикосовая № 292 Площадь земельного участка 413кв.м.ЗУ:(105)		
№ 292	н428	4998507.76	4387179.71
	н429	4998510.30	4387204.46

Каталоги координат образуемых и существующих земельных участков СПК «Медик»

	н430	4998494.39	4387206.53
	н431	4998490.82	4387181.72
	н428	4998507.76	4387179.71
	ул. Абрикосовая № 293 Площадь земельного участка 414кв.м.ЗУ:(106)		
№ 293	н432	4998490.82	4387181.72
	н433	4998494.39	4387206.53
	н434	4998477.62	4387209.52
	н435	4998475.46	4387183.67
	н432	4998490.82	4387181.72
	ул. Абрикосовая № 294 Площадь земельного участка 415кв.м.ЗУ:(107)		
№ 294	н436	4998475.46	4387183.67
	н437	4998477.62	4387209.52
	н438	4998461.48	4387211.11
	н439	4998459.16	4387186.38
	н436	4998475.46	4387183.67
	ул. Абрикосовая № 295 Площадь земельного участка 399кв.м.ЗУ:(108)		
	н440	4998459.16	4387186.38
№ 295	н441	4998461.48	4387211.11
	н442	4998445.99	4387212.79
	н443	4998442.47	4387188.67
	н440	4998459.16	4387186.38
	ул. Абрикосовая № 296 Площадь земельного участка 370кв.м.ЗУ:(109)		
№ 296	н444	4998442.47	4387188.67
	н445	4998445.99	4387212.79
	н446	4998430.65	4387214.66
	н447	4998427.96	4387189.81
	н444	4998442.47	4387188.67
	ул. Абрикосовая № 297 Площадь земельного участка 385кв.м.ЗУ:(110)		
№ 297	н448	4998427.96	4387189.81
	н449	4998430.65	4387214.66
	н450	4998415.37	4387216.19
	н451	4998412.63	4387191.30
	н448	4998427.96	4387189.81
	ул. Абрикосовая № 298 Площадь земельного участка 436кв.м.ЗУ:(111)		
№ 298	н452	4998412.63	4387191.30
	н453	4998415.37	4387216.19
	н454	4998397.91	4387218.04
	н455	4998395.37	4387193.22

**Каталоги координат образуемых и существующих земельных участков СПК «Медик»**

	н452	4998412.63	4387191.30
	ул. Абрикосовая № 299 Площадь земельного участка 400кв.м.ЗУ:(112)		
№ 299	н456	4998395.37	4387193.22
	н457	4998397.91	4387218.04
	н458	4998381.98	4387219.85
	н459	4998379.44	4387195.04
	н456	4998395.37	4387193.22
	ул. Абрикосовая № 300 Площадь земельного участка 400кв.м.ЗУ:(113)		
№ 300	н460	4998379.44	4387195.04
	н461	4998381.98	4387219.85
	н462	4998366.07	4387221.86
	н463	4998363.53	4387197.05
	н460	4998379.44	4387195.04
	ул. Абрикосовая № 301 Площадь земельного участка 375кв.м.ЗУ:(114)		
№ 301	н464	4998363.53	4387197.05
	н465	4998366.07	4387221.86
	н466	4998351.40	4387224.23
	н467	4998348.61	4387199.14
	н464	4998363.53	4387197.05
	ул. Абрикосовая № 302 Площадь земельного участка 483кв.м.ЗУ:(115)		
№ 302	н468	4998348.61	4387199.14
	н469	4998351.40	4387224.23
	н470	4998332.24	4387226.11
	н471	4998329.54	4387201.27
	н468	4998348.61	4387199.14
	ул. Абрикосовая № 303 Площадь земельного участка 481кв.м.ЗУ:(116)		
№ 303	н472	4998329.54	4387201.27
	н473	4998332.24	4387226.11
	н474	4998313.27	4387228.19
	н475	4998310.31	4387203.26
	н472	4998329.54	4387201.27
	ул. Абрикосовая № 304 Площадь земельного участка 516кв.м.ЗУ:(117)		
№ 304	н476	4998332.69	4387232.04
	н477	4998336.87	4387258.07
	н478	4998320.93	4387260.18
	н479	4998317.30	4387261.07
	н480	4998313.75	4387234.15
	н476	4998332.69	4387232.04

Каталоги координат образуемых и существующих земельных участков СПК «Медик»

	ул. Абрикосовая № 305 Площадь земельного участка 502кв.м.ЗУ:(118)		
№ 305	н481	4998352.21	4387229.60
	н482	4998355.26	4387255.61
	н483	4998336.87	4387258.07
	н484	4998332.69	4387232.04
	н481	4998352.21	4387229.60
	ул. Абрикосовая № 306 Площадь земельного участка 413кв.м.ЗУ:(119)		
№ 306	н485	4998368.02	4387227.63
	н486	4998371.10	4387252.88
	н487	4998355.26	4387255.61
	н488	4998352.21	4387229.60
	н485	4998368.02	4387227.63
	ул. Абрикосовая № 307 Площадь земельного участка 404кв.м.ЗУ:(120)		
№ 307	н489	4998384.11	4387225.60
	н490	4998386.84	4387250.28
	н491	4998371.10	4387252.88
	н492	4998368.02	4387227.63
	н489	4998384.11	4387225.60
	ул. Абрикосовая № 308 Площадь земельного участка 388кв.м.ЗУ:(121)		
№ 308	н493	4998399.79	4387223.90
	н494	4998402.67	4387247.69
	н495	4998386.84	4387250.28
	н496	4998384.11	4387225.60
	н493	4998399.79	4387223.90
	ул. Абрикосовая № 309 Площадь земельного участка 383кв.м.ЗУ:(122)		
№ 309	н497	4998415.69	4387222.17
	н498	4998418.68	4387245.77
	н499	4998402.67	4387247.69
	н500	4998399.79	4387223.90
	н497	4998415.69	4387222.17
	ул. Абрикосовая № 310 Площадь земельного участка 381кв.м.ЗУ:(123)		
№ 310	н501	4998431.63	4387220.20
	н502	4998434.10	4387244.67
	н503	4998418.68	4387245.77
	н504	4998415.69	4387222.17
	н501	4998431.63	4387220.20
	ул. Абрикосовая № 311 Площадь земельного участка 401кв.м.ЗУ:(124)		

Каталоги координат образуемых и существующих земельных участков СПК «Медик»

№ 311	н505	4998447.33	4387218.10
	н506	4998450.37	4387243.25
	н507	4998434.10	4387244.67
	н508	4998431.63	4387220.20
	н505	4998447.33	4387218.10
	ул. Абрикосовая № 312,313,314 Площадь земельного участка 1010кв.м.ЗУ:(125)		
№ 312,313,314	н509	4998487.12	4387213.51
	н510	4998489.81	4387238.68
	н511	4998481.83	4387239.61
	н512	4998450.37	4387243.25
	н513	4998447.33	4387218.10
	н509	4998487.12	4387213.51
№ 315	ул. Абрикосовая № 315 Площадь земельного участка 606кв.м.ЗУ:(126)		
	н514	4998511.31	4387210.88
	н515	4998513.85	4387235.69
	н516	4998497.91	4387237.66
	н517	4998489.81	4387238.68
	н518	4998487.12	4387213.51
№ 316	н519	4998495.40	4387212.89
	н514	4998511.31	4387210.88
	ул. Абрикосовая № 316 Площадь земельного участка 406кв.м.ЗУ:(127)		
	н520	4998527.48	4387208.80
	н521	4998530.02	4387233.61
	н522	4998513.85	4387235.69
№ 317	н523	4998511.31	4387210.88
	н520	4998527.48	4387208.80
	ул. Вишневая № 317 Площадь земельного участка 400кв.м.ЗУ:(128)		
	н524	4998530.02	4387233.61
	н525	4998532.49	4387258.17
	н526	4998516.34	4387260.03
№ 318	н527	4998513.85	4387235.69
	н524	4998530.02	4387233.61
	ул. Вишневая № 318 Площадь земельного участка 394кв.м.ЗУ:(129)		
	н528	4998513.85	4387235.69
	н529	4998516.34	4387260.03
	н530	4998500.35	4387262.05
№ 318	н531	4998497.91	4387237.66
	н528	4998513.85	4387235.69



Каталоги координат образуемых и существующих земельных участков СПК «Медик»

	ул. Вишневая № 319 Площадь земельного участка 395кв.м.ЗУ:(130)		
№ 319	н532	4998497.91	4387237.66
	н533	4998500.35	4387262.05
	н534	4998484.45	4387264.04
	н535	4998481.83	4387239.61
	н536	4998489.81	4387238.68
	н532	4998497.91	4387237.66
	ул. Вишневая № 320 Площадь земельного участка 394кв.м.ЗУ:(131)		
№ 320	н537	4998481.83	4387239.61
	н538	4998484.45	4387264.04
	н539	4998468.52	4387266.10
	н540	4998465.99	4387241.55
	н537	4998481.83	4387239.61
	ул. Вишневая № 321 Площадь земельного участка 394кв.м.ЗУ:(132)		
№ 321	н541	4998465.99	4387241.55
	н542	4998468.52	4387266.10
	н543	4998452.61	4387268.12
	н544	4998450.37	4387243.25
	н541	4998465.99	4387241.55
	ул. Вишневая № 322 Площадь земельного участка 409кв.м.ЗУ:(133)		
№ 322	н545	4998450.37	4387243.25
	н546	4998452.61	4387268.12
	н547	4998436.70	4387270.13
	н548	4998434.10	4387244.67
	н545	4998450.37	4387243.25
	ул. Вишневая № 323 Площадь земельного участка 394кв.м.ЗУ:(134)		
№ 323	н549	4998434.10	4387244.67
	н550	4998436.70	4387270.13
	н551	4998422.01	4387272.05
	н552	4998418.68	4387245.77
	н549	4998434.10	4387244.67
	ул. Вишневая № 324 Площадь земельного участка 435кв.м.ЗУ:(135)		
№ 324	н553	4998418.68	4387245.77
	н554	4998422.01	4387272.05
	н555	4998405.47	4387274.08
	н556	4998402.67	4387247.69
	н553	4998418.68	4387245.77

Каталоги координат образуемых и существующих земельных участков СПК «Медик»

	ул. Вишневая № 325 Площадь земельного участка 423кв.м.ЗУ:(136)		
№ 325	н557	4998402.67	4387247.69
	н558	4998405.47	4387274.08
	н559	4998389.51	4387276.34
	н560	4998386.84	4387250.28
	н557	4998402.67	4387247.69
	ул. Вишневая № 326 Площадь земельного участка 404кв.м.ЗУ:(137)		
№ 326	н561	4998386.84	4387250.28
	н562	4998389.51	4387276.34
	н563	4998374.44	4387278.38
	н564	4998371.10	4387252.88
	н561	4998386.84	4387250.28
	ул. Вишневая № 327 Площадь земельного участка 415кв.м.ЗУ:(138)		
№ 327	н565	4998371.10	4387252.88
	н566	4998374.44	4387278.38
	н567	4998358.03	4387280.60
	н568	4998355.26	4387255.61
	н565	4998371.10	4387252.88
	ул. Вишневая № 328 Площадь земельного участка 461кв.м.ЗУ:(139)		
№ 328	н569	4998355.26	4387255.61
	н570	4998358.03	4387280.60
	н571	4998340.32	4387283.30
	н572	4998336.87	4387258.07
	н569	4998355.26	4387255.61
	ул. Вишневая № 329 Площадь земельного участка 502кв.м.ЗУ:(140)		
№ 329	н573	4998336.87	4387258.07
	н574	4998340.32	4387283.30
	н575	4998323.11	4387285.62
	н576	4998320.83	4387285.90
	н577	4998317.30	4387261.07
	н578	4998320.93	4387260.18
	н573	4998336.87	4387258.07
	ул. Вишневая № 330 Площадь земельного участка 401кв.м.ЗУ:(141)		
№ 330	н579	4998339.39	4387288.59
	н580	4998342.42	4387314.36
	н581	4998327.03	4387316.26

Каталоги координат образуемых и существующих земельных участков СПК «Медик»

	н582	4998323.76	4387291.23
	н579	4998339.39	4387288.59
	ул. Вишневая № 331 Площадь земельного участка 520кв.м.ЗУ:(142)		
№ 331	н583	4998358.80	4387285.16
	н584	4998361.89	4387311.67
	н585	4998359.54	4387312.26
	н586	4998342.42	4387314.36
	н587	4998339.39	4387288.59
	н583	4998358.80	4387285.16
	ул. Вишневая № 332 Площадь земельного участка 428кв.м.ЗУ:(143)		
№ 332	н588	4998374.70	4387282.71
	н589	4998377.52	4387309.59
	н590	4998361.89	4387311.67
	н591	4998358.80	4387285.16
	н588	4998374.70	4387282.71
	ул. Вишневая № 333 Площадь земельного участка 429кв.м.ЗУ:(144)		
№ 333	н592	4998390.43	4387280.58
	н593	4998393.24	4387307.46
	н594	4998377.52	4387309.59
	н595	4998374.70	4387282.71
	н592	4998390.43	4387280.58
	ул. Вишневая № 334 Площадь земельного участка 429кв.м.ЗУ:(145)		
№ 334	н596	4998406.45	4387278.69
	н597	4998408.84	4387305.42
	н598	4998393.24	4387307.46
	н599	4998390.43	4387280.58
	н596	4998406.45	4387278.69
	ул. Вишневая № 335 Площадь земельного участка 430кв.м.ЗУ:(146)		
№ 335	н600	4998422.51	4387276.86
	н601	4998425.16	4387302.56
	н602	4998408.84	4387305.42
	н603	4998406.45	4387278.69
	н600	4998422.51	4387276.86
	ул. Вишневая № 336 Площадь земельного участка 400кв.м.ЗУ:(147)		
№ 336	н604	4998437.60	4387275.40
	н605	4998440.95	4387300.97
	н606	4998425.16	4387302.56
	н607	4998422.51	4387276.86

Каталоги координат образуемых и существующих земельных участков СПК «Медик»

	н604	4998437.60	4387275.40
	ул. Вишневая № 337 Площадь земельного участка 411кв.м.ЗУ:(148)		
№ 337	н608	4998453.67	4387273.73
	н609	4998456.76	4387298.98
	н610	4998440.95	4387300.97
	н611	4998437.60	4387275.40
	н608	4998453.67	4387273.73
	ул. Вишневая № 338 Площадь земельного участка 405кв.м.ЗУ:(149)		
№ 338	н612	4998469.50	4387272.04
	н613	4998472.79	4387296.91
	н614	4998456.76	4387298.98
	н615	4998453.67	4387273.73
	н612	4998469.50	4387272.04
	ул. Вишневая № 339 Площадь земельного участка 385кв.м.ЗУ:(150)		
№ 339	н616	4998484.90	4387270.09
	н617	4998487.90	4387294.89
	н618	4998472.79	4387296.91
	н619	4998469.50	4387272.04
	н616	4998484.90	4387270.09
	ул. Вишневая № 340 Площадь земельного участка 394кв.м.ЗУ:(151)		
№ 340	н620	4998500.41	4387267.99
	н621	4998503.61	4387292.79
	н622	4998487.90	4387294.89
	н623	4998484.90	4387270.09
	н620	4998500.41	4387267.99
	ул. Вишневая № 341 Площадь земельного участка 398кв.м.ЗУ:(152)		
№ 341	н624	4998516.71	4387266.61
	н625	4998519.42	4387290.77
	н626	4998503.61	4387292.79
	н627	4998500.41	4387267.99
	н624	4998516.71	4387266.61
	ул. Вишневая № 342 Площадь земельного участка 416кв.м.ЗУ:(153)		
№ 342	н628	4998534.49	4387264.94
	н629	4998535.62	4387289.39
	н630	4998519.42	4387290.77
	н631	4998516.71	4387266.61
	н628	4998534.49	4387264.94
	ул. Тенистая № 343 Площадь земельного участка 419кв.м.ЗУ:(154)		

Каталоги координат образуемых и существующих земельных участков СПК «Медик»

№ 343	н632	4998519.42	4387290.77
	н633	4998522.27	4387316.51
	н634	4998506.24	4387318.89
	н635	4998503.61	4387292.79
	н632	4998519.42	4387290.77
	ул. Тенистая № 344 Площадь земельного участка 413кв.м.ЗУ:(155)		
№ 344	н636	4998503.61	4387292.79
	н637	4998506.24	4387318.89
	н638	4998491.00	4387321.31
	н639	4998487.90	4387294.89
	н636	4998503.61	4387292.79
	ул. Тенистая № 345 Площадь земельного участка 409кв.м.ЗУ:(156)		
№ 345	н640	4998487.90	4387294.89
	н641	4998491.00	4387321.31
	н642	4998475.98	4387323.87
	н643	4998472.79	4387296.91
	н640	4998487.90	4387294.89
	ул. Тенистая № 346 Площадь земельного участка 429кв.м.ЗУ:(157)		
№ 346	н644	4998472.79	4387296.91
	н645	4998475.98	4387323.87
	н646	4998460.51	4387325.66
	н647	4998456.76	4387298.98
	н644	4998472.79	4387296.91
	ул. Тенистая № 347 Площадь земельного участка 440кв.м.ЗУ:(158)		
№ 347	н648	4998456.76	4387298.98
	н649	4998460.51	4387325.66
	н650	4998443.97	4387327.83
	н651	4998440.95	4387300.97
	н648	4998456.76	4387298.98
	ул. Тенистая № 348 Площадь земельного участка 432кв.м.ЗУ:(159)		
№ 348	н652	4998440.95	4387300.97
	н653	4998443.97	4387327.83
	н654	4998428.23	4387329.79
	н655	4998425.16	4387302.56
	н652	4998440.95	4387300.97
	ул. Тенистая № 349 Площадь земельного участка 442кв.м.ЗУ:(160)		
№ 349	н656	4998425.16	4387302.56
	н657	4998428.23	4387329.79

Каталоги координат образуемых и существующих земельных участков СПК «Медик»

	н658	4998412.23	4387331.91
	н659	4998408.84	4387305.42
	н656	4998425.16	4387302.56
	ул. Тенистая № 350 Площадь земельного участка 427кв.м.ЗУ:(161)		
№ 350	н660	4998408.84	4387305.42
	н661	4998412.23	4387331.91
	н662	4998396.04	4387333.91
	н663	4998393.24	4387307.46
	н660	4998408.84	4387305.42
	ул. Тенистая № 351 Площадь земельного участка 420кв.м.ЗУ:(162)		
№ 351	н664	4998393.24	4387307.46
	н665	4998396.04	4387333.91
	н666	4998380.29	4387335.77
	н667	4998377.52	4387309.59
	н664	4998393.24	4387307.46
	ул. Тенистая № 352 Площадь земельного участка 412кв.м.ЗУ:(163)		
№ 352	н668	4998377.52	4387309.59
	н669	4998380.29	4387335.77
	н670	4998364.62	4387337.45
	н671	4998361.89	4387311.67
	н668	4998377.52	4387309.59
	ул. Тенистая № 353 Площадь земельного участка 498кв.м.ЗУ:(164)		
№ 353	н672	4998361.89	4387311.67
	н673	4998364.62	4387337.45
	н674	4998361.67	4387337.73
	н675	4998345.63	4387339.93
	н676	4998342.42	4387314.36
	н677	4998359.54	4387312.26
	н672	4998361.89	4387311.67
	ул. Тенистая № 354 Площадь земельного участка 387кв.м.ЗУ:(165)		
№ 354	н678	4998342.42	4387314.36
	н679	4998345.63	4387339.93
	н680	4998331.49	4387342.08
	н681	4998327.03	4387316.26
	н678	4998342.42	4387314.36
	ул. Тенистая № 357 Площадь земельного участка 448кв.м.ЗУ:(166)		
№ 357	н682	4998380.77	4387340.72
	н683	4998384.22	4387369.03

**Каталоги координат образуемых и существующих земельных участков СПК «Медик»**

	н684	4998368.21	4387370.22
	н685	4998365.29	4387342.15
	н682	4998380.77	4387340.72
	ул. Тенистая № 358 Площадь земельного участка 446кв.м.ЗУ:(167)		
№ 358	н686	4998396.07	4387339.39
	н687	4998400.06	4387367.77
	н688	4998384.22	4387369.03
	н689	4998380.77	4387340.72
	н686	4998396.07	4387339.39
	ул. Тенистая № 359 Площадь земельного участка 505кв.м.ЗУ:(168)		
№ 359	н690	4998413.09	4387336.93
	н691	4998417.55	4387366.01
	н692	4998400.06	4387367.77
	н693	4998396.07	4387339.39
	н690	4998413.09	4387336.93
	ул. Тенистая № 360 Площадь земельного участка 465кв.м.ЗУ:(169)		
	н694	4998429.07	4387334.74
№ 360	н695	4998432.87	4387363.94
	н696	4998417.55	4387366.01
	н697	4998413.09	4387336.93
	н694	4998429.07	4387334.74
	№ 355, 356 Площадь земельного участка 833кв.м.ЗУ:(170)		
	н698	4998365.29	4387342.15
№ 355, 356	н699	4998368.21	4387370.22
	н700	4998335.64	4387369.53
	н701	4998333.24	4387346.32
	н698	4998365.29	4387342.15

**Граница СПК «Медик» Площадь земельного участка 84740 кв.м.**

н1	4998484.62	4386981.77
н2	4998506.27	4387036.11
н3	4998506.91	4387041.71
н4	4998511.25	4387092.17
н5	4998511.89	4387097.17
н6	4998521.40	4387145.91
н7	4998522.20	4387151.56
н8	4998526.25	4387178.81

**Каталоги координат образуемых и существующих земельных участков СПК «Медик»**

н9	4998529.85	4387201.52
н10	4998531.05	4387210.37
н11	4998535.52	4387231.00
н12	4998537.23	4387257.94
н13	4998536.70	4387264.59
н14	4998537.73	4387288.01
н15	4998540.99	4387319.62
н16	4998476.89	4387329.35
н17	4998429.07	4387334.74
н18	4998432.87	4387363.94
н19	4998417.55	4387366.01
н20	4998400.06	4387367.77
н21	4998368.21	4387370.22
н22	4998335.64	4387369.53
н23	4998329.10	4387346.84
н24	4998320.83	4387285.90
н25	4998317.30	4387261.07
н26	4998313.75	4387234.15
н27	4998310.31	4387203.26
н28	4998307.99	4387179.01
н29	4998302.12	4387122.30
н30	4998296.76	4387067.76
н31	4998290.87	4387007.36
н32	4998288.90	4386981.95
н33	4998288.00	4386954.47
н34	4998287.84	4386951.48
н35	4998329.48	4386947.78
н36	4998359.48	4386944.49
н37	4998416.97	4386937.79
н38	4998449.71	4386934.13
н1	4998484.62	4386981.77

**ЗУ общего  
пользования**

З/У общ. пользования. Площадь земельного участка 219кв.м.		
н38	4998449.46	4386937.16
н39	4998465.59	4386959.53
н40	4998449.59	4386961.52
н41	4998447.48	4386937.53
н38	4998449.46	4386937.16



Каталоги координат образуемых и существующих земельных участков СПК «Медик»

З/У общ. пользования. Площадь земельного участка 153кв.м.		
н42	4998465.59	4386959.53
н43	4998482.71	4386982.52
н44	4998470.51	4386983.97
н42	4998465.59	4386959.53
З/У общ. пользования. Площадь земельного участка 630кв.м.		
н45	4998485.47	4386987.58
н46	4998484.62	4386981.77
н47	4998506.27	4387036.11
н48	4998488.97	4387038.21
н49	4998485.58	4387016.00
н50	4998478.31	4386988.51
н45	4998485.47	4386987.58
З/У общ. пользования. Площадь земельного участка 386кв.м.		
н51	4998506.91	4387041.71
н52	4998511.25	4387092.17
н53	4998503.92	4387093.04
н54	4998499.10	4387042.70
н51	4998506.91	4387041.71
З/У общ. пользования. Площадь земельного участка 380кв.м.		
н55	4998511.89	4387097.17
н56	4998521.40	4387145.91
н57	4998513.97	4387147.00
н58	4998504.16	4387098.09
н55	4998511.89	4387097.17
З/У общ. пользования. Площадь земельного участка 106кв.м.		
н59	4998522.20	4387151.56
н60	4998526.25	4387178.81
н61	4998518.55	4387162.61
н62	4998515.77	4387152.52
н59	4998522.20	4387151.56
З/У общ. пользования. Площадь земельного участка 559кв.м.		
н63	4998518.08	4387167.26
н64	4998524.22	4387180.02
н65	4998527.39	4387201.93
н66	4998510.30	4387204.46
н67	4998507.76	4387179.71
н68	4998506.50	4387169.44
н69	4998516.56	4387167.60
н63	4998518.08	4387167.26
З/У общ. пользования. Площадь земельного участка 142кв.м.		

**Каталоги координат образуемых и существующих земельных участков СПК «Медик»**

н70	4998528.78	4387208.48
н71	4998533.66	4387233.23
н72	4998535.23	4387257.92
н73	4998532.49	4387258.17
н74	4998530.02	4387233.61
н75	4998527.48	4387208.80
н70	4998528.78	4387208.48
З/У общ. пользования. Площадь земельного участка 49кв.м.		
н80	4998333.24	4387346.32
н81	4998335.64	4387369.53
н82	4998329.10	4387346.84
н80	4998333.24	4387346.32
З/У общ. пользования. Площадь земельного участка 114кв.м.		
н83	4998323.76	4387291.23
н84	4998327.03	4387316.26
н85	4998331.49	4387342.08
н86	4998328.59	4387342.56
н87	4998321.77	4387291.73
н83	4998323.76	4387291.23
З/У общ. пользования. Площадь земельного участка 217кв.м.		
н88	4998306.62	4387122.96
н89	4998309.22	4387147.85
н90	4998311.80	4387172.76
н91	4998307.45	4387173.33
н92	4998302.39	4387123.34
н88	4998306.62	4387122.96
З/У общ. пользования. Площадь земельного участка 264кв.м.		
н93	4998302.05	4387067.06
н94	4998304.57	4387092.06
н95	4998307.05	4387116.35
н96	4998301.63	4387116.92
н97	4998296.87	4387067.86
н93	4998302.05	4387067.06
З/У общ. пользования. Площадь земельного участка 411кв.м.		
н98	4998535.62	4387289.39
н99	4998538.16	4387314.27
н100	4998522.27	4387316.51
н101	4998519.42	4387290.77
н98	4998535.62	4387289.39

**Дорога площадь земельного участка 9015.02 кв.м.**

	X	Y
н1	4998484.62	4386981.77
н2	4998485.47	4386987.58
н3	4998478.31	4386988.51
н4	4998485.58	4387016.00
н5	4998488.97	4387038.21
н6	4998506.27	4387036.11
н7	4998506.91	4387041.71
н8	4998499.10	4387042.70
н9	4998503.92	4387093.04
н10	4998511.25	4387092.17
н11	4998511.89	4387097.17
н12	4998504.16	4387098.09
н13	4998513.97	4387147.00
н14	4998521.40	4387145.91
н15	4998522.20	4387151.56
н16	4998515.77	4387152.52
н17	4998518.55	4387162.61
н18	4998526.25	4387178.81
н19	4998529.85	4387201.52
н20	4998531.05	4387210.37
н21	4998535.52	4387231.00
н22	4998537.23	4387257.94
н23	4998536.70	4387264.59
н24	4998537.73	4387288.01
н25	4998540.99	4387319.62
н26	4998476.89	4387329.35
н27	4998429.07	4387334.74
н28	4998413.09	4387336.93
н29	4998395.96	4387338.88
н30	4998365.29	4387342.15
н31	4998333.24	4387346.32
н32	4998329.10	4387346.84
н33	4998328.59	4387342.56
н34	4998331.49	4387342.08
н35	4998361.67	4387337.73
н36	4998368.16	4387337.12
н37	4998404.20	4387333.10
н38	4998416.06	4387331.34
н39	4998428.23	4387329.79

**Каталоги координат образуемых и существующих земельных участков СПК «Медик»**

Н40	4998475.98	4387323.87
Н41	4998538.51	4387314.46
Н42	4998535.73	4387288.16
Н43	4998534.69	4387264.55
Н44	4998500.41	4387267.99
Н45	4998469.50	4387272.04
Н46	4998422.51	4387276.86
Н47	4998406.45	4387278.69
Н48	4998385.96	4387281.08
Н49	4998364.16	4387284.23
Н50	4998336.52	4387289.02
Н51	4998323.76	4387291.23
Н52	4998323.11	4387285.62
Н53	4998340.32	4387283.30
Н54	4998358.03	4387280.60
Н55	4998386.89	4387276.70
Н56	4998406.12	4387274.05
Н57	4998422.01	4387272.05
Н58	4998484.12	4387264.12
Н59	4998515.30	4387260.22
Н60	4998535.23	4387257.92
Н61	4998533.66	4387233.23
Н62	4998528.78	4387208.48
Н63	4998526.41	4387208.77
Н64	4998487.12	4387213.51
Н65	4998447.33	4387218.10
Н66	4998416.94	4387221.65
Н67	4998403.69	4387223.47
Н68	4998384.11	4387225.60
Н69	4998368.02	4387227.63
Н70	4998332.69	4387232.04
Н71	4998313.75	4387234.15
Н72	4998313.27	4387228.19
Н73	4998351.40	4387224.23
Н74	4998367.25	4387222.11
Н75	4998383.37	4387219.82
Н76	4998430.65	4387214.66
Н77	4998445.99	4387212.79
Н78	4998477.62	4387209.52
Н79	4998494.30	4387207.40
Н80	4998520.37	4387203.45
Н81	4998527.97	4387202.52

**Каталоги координат образуемых и существующих земельных участков СПК «Медик»**

н82	4998524.32	4387179.41
н83	4998516.67	4387163.31
н84	4998513.78	4387152.82
н85	4998472.41	4387157.99
н86	4998457.85	4387160.09
н87	4998437.15	4387162.78
н88	4998398.06	4387167.83
н89	4998379.58	4387170.20
н90	4998360.40	4387172.44
н91	4998330.62	4387175.81
н92	4998307.99	4387179.01
н93	4998307.25	4387173.89
н94	4998440.12	4387156.90
н95	4998487.26	4387151.02
н96	4998511.99	4387147.32
н97	4998502.16	4387098.33
н98	4998471.52	4387101.96
н99	4998418.60	4387107.92
н100	4998402.84	4387110.59
н101	4998322.29	4387120.26
н102	4998302.12	4387122.30
н103	4998301.54	4387117.24
н104	4998358.42	4387110.42
н105	4998386.80	4387107.41
н106	4998402.64	4387105.63
н107	4998434.18	4387100.85
н108	4998480.96	4387095.76
н109	4998501.94	4387093.27
н110	4998497.12	4387042.95
н111	4998482.64	4387044.65
н112	4998459.83	4387047.29
н113	4998396.16	4387054.89
н114	4998380.11	4387056.45
н115	4998365.31	4387058.37
н116	4998339.68	4387062.05
н117	4998296.76	4387067.76
н118	4998296.51	4387062.77
н119	4998324.93	4387059.33
н120	4998348.23	4387056.01
н121	4998367.75	4387053.36
н122	4998395.47	4387050.05
н123	4998411.47	4387048.08

**Каталоги координат образуемых и существующих земельных участков СПК «Медик»**

н124	4998443.56	4387043.79
н125	4998459.31	4387041.81
н126	4998486.98	4387038.45
н127	4998483.61	4387016.41
н128	4998476.30	4386988.77
н129	4998465.10	4386990.19
н130	4998448.39	4386992.50
н131	4998421.76	4386996.26
н132	4998389.86	4387000.23
н133	4998374.35	4387001.96
н134	4998358.14	4387003.56
н135	4998350.13	4387004.42
н136	4998325.41	4387007.41
н137	4998291.47	4387012.73
н138	4998290.87	4387007.36
н139	4998317.35	4387003.74
н140	4998342.19	4387000.35
н141	4998358.16	4386998.54
н142	4998373.49	4386996.56
н143	4998389.16	4386994.78
н144	4998420.86	4386990.42
н145	4998445.91	4386987.29
н146	4998482.71	4386982.52
н147	4998449.46	4386937.16
н148	4998417.19	4386940.78
н149	4998359.71	4386947.47
н150	4998329.66	4386950.77
н151	4998288.00	4386954.47
н152	4998287.84	4386951.48
н153	4998329.48	4386947.78
н154	4998359.48	4386944.49
н155	4998416.97	4386937.79
н156	4998449.71	4386934.13
н1	4998484.62	4386981.77



**СХЕМА РАСПОЛОЖЕНИЯ**  
Садоводческого потребительского кооператива "Медик"  
расположенного: Республика Крым, Сакский район



Условное обозначение:

- Фактическая граница садоводческого потребительского кооператива "Медик"
- Граница кадастрового квартала







						"Проект межевания территории садоводческого Садоводческого потребительского кооператива "Медик"		
изм.	кол.	лист	Недок	подпись	дата	стадия	лист	листов
Директор	Берзенов А.				26-12-348	Проект межевания территории	1	
Зам. Дир.	Тищенко Н.				26-12-348			
Разработал	Меркулов Е.				26-12-348			
Проверил	Тищенко Н.				26-12-348	Схема расположения Масштаб 1:6000	ООО "НПО" ГЕОСТРОЙИЗЫСКАНИЯ" г.Ставрополь	

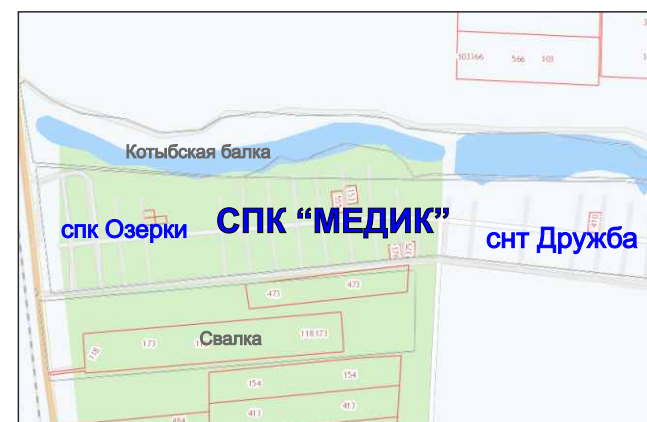


Проект межевания территории САДОВОДЧЕСКОГО ПОТРЕБИТЕЛЬСКОГО КООПЕРАТИВА “МЕДИК”  
Схема использования и состояние территории в период подготовки проекта межевания.



**Условное обозначение:**

- |   |                                 |
|---|---------------------------------|
|  | Граница сад. кооператива        |
|  | Красные линии                   |
|  | Границы садовых участков        |
|  | Граница сущ. земельных участков |



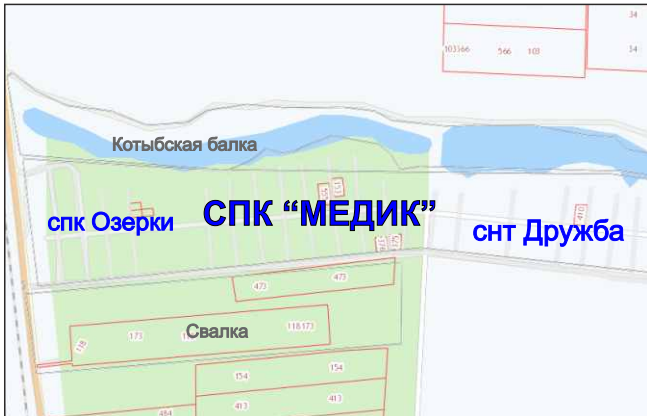
		Проект межевания территории садоводческого САДОВОДЧЕСКОГО ПОТРЕБИТЕЛЬСКОГО КООПЕРАТИВА "МЕДИК"	
изм. жол. лист Надок. Подпись дата		Схема использования и состояние территории в период подготовки проекта межевания.	
Директор <u>Берзенов А.</u>		Проект межевания территории	
Зам. Дир. <u>Тищенко Н.</u>		26-12-348	
Разработал <u>Меркулов Е.</u>		Схема использования и состояние террито-	
Проверил <u>Тищенко Н.</u>		рии в период подготовки проекта межевания	
		Масштаб 1:850	
		стадия	ЛИСТ
		2	ЛИСТОВ
		ООО "НПО" ГЕОСТРОЙИЗСКАНИЯ" г.Ставрополь	



Проект межевания территории садоводческого потребительского кооператива "Медик".  
Разбивочный чертеж красных линий М 1:850



- Условное обозначение:
- Граница сад. кооператива
  - Красные линии
  - 150 Границы садовых участков
  - Граница сущ. земельных участков



ООО "НПО "ГЕОСТРОЙИЗЫСКАНИЯ"				Проект межевания территории садоводческого САДОВОДЧЕСКОГО ПОТРЕБИТЕЛЬСКОГО КООПЕРАТИВА "МЕДИК"		
Изм. 1				Разбивочный чертеж красных линий М 1:850		
Директор Зам. Дир. Разработал Проверил				стадия лист листов		
Березнев А. Тищенко Н. Меркулов Е. Тищенко Н.				3		
Масштаб 1:850				ООО "НПО" "ГЕОСТРОЙИЗЫСКАНИЯ" г.Ставрополь		









КОПИЯ

САКСКИЙ ГОРОДСКОЙ СОВЕТ НАРОДНЫХ ДЕПУТАТОВ КРЫМСКОЙ ОБЛАСТИ

ИСПОЛНИТЕЛЬНЫЙ КОМИТЕТ

РЕШЕНИЕ

от 12.08.88г № 230

г. Саки

О выделении земельного участка для организации массива садоводческих товариществ в урочище Катыбская балка.

ак

Во исполнение постановления ЦК КПСС и Совета Министров СССР от 04.09.77г. № 843 "О личных подсобных хозяйствах колхозников, рабочих и служащих, других граждан в коллективном садоводстве и огородничестве", а так же в соответствии с постановлением Крымского облисполкома и облсовпрофа от 05.01.82г. № 2, исполком городского Совета народных депутатов

и-

РЕШИЛ:

1. Утвердить документацию, согласованную с облсовпрофом, на выделение земельного участка под садоводческие товарищества площадью 42,93 га в урочище Катыбская балка и распределить его между предприятиями, учреждениями и организациями и отдельными гражданами согласно поданным заявлениям трудящихся, пропорционально численности рабочих:

Товарищество № 1

Главное предприятие - КНПО "Йодобром", именуемое "Озерки"

- 173 уч.

Товарищество № 2

Главное предприятие - Сакское объединение санаторно-курортных учреждений, именуемое "Медик"

- 163 уч.

Товарищество № 3

Сакское ХРу "Крымкурортстрой" Евпаторийского треста, именуемое "Дружба"

- 146 уч.

Товарищество № 4

Главное предприятие - АТП-34308, именуемое "Юбилейный"

- 114 уч.

Товарищество № 5

Главное предприятие - Центральный военный санаторий Министерства Обороны, именуемый "Здоровье"

- 82 уч.

о,  
ген

ий,

2. Закрепить в постоянное пользование изъятый из землепользования Прибрежненского совхоза-техникума земельный участок общей площадью 42,93 га в Катыбской балке за садоводческими товариществами "Озерки", "Медик", "Дружба", "Юбилейный", "Здоровье".

3. Просить профсоюзные комитеты указанных организаций в срок до 20 сентября 1988 г. провести выборы председателей Советов, их заместителей, а так же председателей комиссий





КОПИЯ

ИЗДАНИЕ 1981 г.

1981 г.

1981 г.

1981 г.

ВВЕДЕНИЕ  
1. Настоящий аттестат выдан в соответствии с требованиями  
2. к специалистам в области кадастрового дела  
3. и является подтверждением квалификации  
4. специалиста в области кадастрового дела  
5. в соответствии с требованиями  
6. к специалистам в области кадастрового дела

1. Настоящий аттестат выдан в соответствии с требованиями  
2. к специалистам в области кадастрового дела  
3. и является подтверждением квалификации  
4. специалиста в области кадастрового дела  
5. в соответствии с требованиями  
6. к специалистам в области кадастрового дела

1981 г.

1981 г.

1981 г.

1981 г.

1981 г.

1981 г.

1981 г.

1981 г.

1981 г.

1981 г.

1981 г.

1981 г.

1981 г.

1981 г.

1981 г.

1981 г.

1981 г.

1981 г.

1981 г.

1981 г.

1981 г.

1981 г.

О. № 1  
Оп. № 1  
Д. № 1193, 1124



*Берма*



- ревизионных
- агротехнических
- административно-правовых
- санитарных.

4. Разработать и утвердить профсоюзными комитетами в установленном порядке в срок до 1.09.88 г. Уставы товариществ и представить в Городской Совет, для утверждения его горисполкомом.

5. Совету городских садоводческих товариществ (Захарченко Н.П.) в срок до 1.09.1988 г. организовать размножение и выдачу разбивочных чертежей садоводческим товариществам, а также проекты 14 разработанных и утвержденных Госстроем СССР типов садовых домиков с приложением смет и организацией земель.

6. Разрешить товариществам строительство летних садовых домиков по всем предложенным 14 типовым проектам, а так же индивидуальной разработкой, согласованной с горархитектурой, разработать акты отвода земель с четким обозначением внутренних границ каждого товарищества и выдать план размещения на участке садового домика, посадки высокорослых деревьев, кустарниковых насаждений и других построек.

7. Первому заместителю председателя исполкома т. Грузнову Л.М. в срок до 1 октября 1988 г. обратиться в соответствующие областные организации по вопросу бурения скважин для полива деревьев и овощных культур, с последующим переключением полива от поступающей днепровской воды.

8. Комбинату коммунальных предприятий (Басин А.П.) оборудовать в срок до 1 ноября 1988 г. автобусную остановку на 7-м километре шоссе Саки-Гаршино, согласовав проект со всеми согласовывающими организациями.

9. АТП-34308 (Андреев В.С.) на весь период полевых работ разработать маршрут и довести до сведения садоводов график автобусного движения, согласованный с Советом массива, а также включить в график круглосуточную остановку по требованию всех проходящих автобусов по маршруту Саки-Гаршино.

10. Сакскому райпо (Нестеренко В.И.) обеспечить продажу членам товариществ камня-ракушечника, цемента, леса пиловочного, досок, деревоконструкций, потанажных изделий, шифера, труб, запорной арматуры, минеральных удобрений и ядохимикатов, сельхозинвентаря и других материалов, в соответствии с поданной заявкой Совета садоводческих товариществ.

11. Возложить персональную ответственность согласно утвержденного Совмином СССР и ВЦСПС положения на руководителей предприятий, учреждений и организаций за развитие и эксплуатацию, а также санитарное состояние садоводческих товариществ на выделенных земельных участках.

12. Рекомендовать администрации учреждений и предприятий, председателям профсоюзных комитетов распределение садовых участков производить в обстановке широкой гласности при активном участии трудовых коллективов.

13. Решение довести до сведения всех поименованных садоводческих товариществ.

14. Контроль за выполнением решения Р. 109-88-81 на первого заместителя председателя исполкома т. Грузнова Л.М.

Председатель исполкома  
Секретарь исполкома



26.12.88  
АТТЕСТАТ



Всего прошито,  
пронумеровано и  
скреплено

1/96 ЛИСТОВ

Начальник  
архивного отдела

*О.М. Патынская*

ВЕРНО

Основание: ф.1, оп. 1, д.1193, л.л.127-128.

Руководитель аппарата  
администрации



*А.Г. Романюк*

А.Г. Романюк

Начальник архивного отдела

*О.Н. Патынская*

О.Н. Патынская

К. № 1

Оп. № 1

Д. № 1193, л. 128





Сакский районный Совет  
народных депутатов  
Крымской области

ИСПОЛНИТЕЛЬНЫЙ КОМИТЕТ

" 22 " 07 1988г. № 242  
г. Саки

Сакский городской Совет  
народных депутатов  
Крымской области

ИСПОЛНИТЕЛЬНЫЙ КОМИТЕТ

" 22 " 07. 1988г. № 189  
г. Саки

**Р Е Ш Е Н И Е**

Об отводе земельных участков  
организациям и учреждениям  
г. Саки для нужд коллективного  
садоводства и о руководстве  
деятельностью садоводческих  
товариществ г. Саки на землях  
Сакского района

Рассмотрев представленный проект отвода земельных участ-  
ков организациям и учреждениям города Саки и обсудив вопросы  
руководства садоводческими товариществами , создаваемыми на  
землях Сакского района, исполнительные комитеты Сакского район-  
ного и Сакского городского Советов народных депутатов

**Р Е Ш И Л И :**

1. Изъять из землепользования Прибрежно-Сакского совхоза-  
техникума земельные участки общей площадью 42,98 га и предо-  
ставить их в постоянное пользование для нужд коллективного  
садоводства организациям и учреждениям г. Саки в размерах и по  
угодьям согласно приложению.

2. Организациям и учреждениям , указанным в приложении :

2.1. Принять на себя расходы, связанные с отводом земель-  
ных участков в натуре и внесением изменений в земельно-учет-  
ные документы.

2.2. К освоению отведенных участков приступить после  
получения государственных актов на право пользования землей и  
утверждения проекта организации территории коллективных садов.

2.3. Соблюдать требования использования отведенных земель  
в пределах водоохранной зоны прудов Прибрежно-Сакского совхоза-  
техникума.





RNF0X

Q. No. 1

Q. No. 1

Q. No. 1184, 123





3. Управление и контроль за деятельностью садоводческих товариществ на отведенных земельном участке общей площадью 42,93 га осуществляет исполком Сакского городского Совета народных депутатов.

Председатель исполкома  
Сакского райсовета  
народных депутатов

В.В.Матвеев



Секретарь исполкома

О.В.Шляхова

Председатель исполкома  
Сакского горсовета  
народных депутатов

А.В.Шмидт



За секретаря исполкома

И.Д.Кривина





Копия

Всего прошито,  
пронумеровано и  
скреплено

21822

ЛИСТОВ

Начальник  
архивного отдела

О.Н. Патынская

ВЕРНО

Основание: ф.1, оп. 1, д.1187, л.л.23-24.

Руководитель аппарата  
администрации



*[Signature]*

А.Г. Романюк

Начальник архивного отдела

*[Signature]*

О.Н. Патынская

№ 1

№ 1

№ 1187, 1 24





Приложение к \_\_\_\_\_

# СПИСОК

земельных участков, которые отводятся земельные участки для нужд коллективного садоводства из земель, изъятых Приказом областного совета-техникума Сапожного района

№ п/п	Наименование организаций и учреждений, которым отводятся земельные участки	Условно отведенная площадь (га.)	в т.ч. по угольям			в т.ч. в лесных массивах	в т.ч. в садоводстве	в т.ч. в садоводстве	в т.ч. в садоводстве
			наших	наших	наших				
1.	Крымское научно-производственное объединение "Агросервис"	9,96	-	7,36	6,36	0,40	2,20		
2.	Сапжское объединение санаторно-курортных учреждений.	9,41	0,01	7,14	6,34	0,34	1,02		
3.	Сапжский участок Ематорийского СМУ треста "Крымкурортстрой"	10,50	2,77	7,36	4,76	0,35	-		
4.	Автогостиница предприятия в 34308	6,98	1,99	4,23	3,23	0,66	-		
5.	Центральный военный санаторий Министерства обороны	6,00	0,23	4,75	4,13	0,65	0,25		
ВСЕГО:		42,93	5,10	30,86	26,04	2,60	4,37		







РЕСПУБЛИКА КРИМ  
РАДА МІНІСТРІВ

РЕСПУБЛИКА КРЫМ  
СОВЕТ МИНИСТРОВ

КЪЫРЫМ  
ДЖУМХУРИЯТИ  
НАЗИРЛЕР ШУРАСЫ

проспект Кирова, 13,  
г. Симферополь, 295005

факс: 24-80-20  
e-mail: sovmin@rk.gov.ru

от 01.08.2017 № 1/22606/04-37/2  
на № \_\_\_\_\_

### ЗАКЛЮЧЕНИЕ

о возможности (невозможности) расположения садоводческого, огороднического  
и дачного некоммерческого объединения граждан на земельном участке в  
учтенных границах

Дата 01.08.2017

№ 62

Межведомственная комиссия для рассмотрения вопросов относительно  
возможности (невозможности) расположения садоводческого, огороднического  
и дачного некоммерческого объединения граждан на земельном участке в  
учтенных границах

(утвержденная постановлением Совета министров Республики Крым от 04.04.2017 № 175)

выдано Садоводческому потребительскому кооперативу «Медик»  
ОГРН 1169102069223 ИНН 9107040041 КПП 910701001

(наименование юридического лица в соответствии с учредительными документами, действующими на дату  
обращения при наличии, сведения из выписки ЕГРЮЛ РФ (при наличии))

на земельный участок или его часть: нет

(кадастровый номер (при наличии))

Республика Крым, Сакский район, Лесновское сельское поселение, урочище  
Катыбская балка, испрашиваемая площадь 94100 кв.м., согласно акту учета  
площадь 93300 кв.м.

(месторасположение, площадь земельного участка (м2) в границах, указанных согласно прилагаемого  
картографического материала)

в соответствии с правоустанавливающими (правоудостоверяющими)  
документами (наличие или отсутствие): решение Сакского районного Совета  
народных депутатов Крымской области от 22.07.1988 №242; решение  
исполнительного комитета Сакского городского Совета народных депутатов  
Крымской области от 12.08.1988 №230





категория, вид разрешенного использования земельного участка или части земельного участка: земли сельскохозяйственного назначения, ведение садоводства

(согласно действующим документам территориального планирования, градостроительного зонирования, документации по планировке территории (при наличии))

период, в течение которого земля, земельный участок или его часть используются: 28 лет (с 1988 года)

ориентировочная площадь земельного участка для предоставления садоводческому, огородническому или дачному некоммерческому объединению граждан: 94100 кв.м.

решение, принятое межведомственной комиссией относительно возможности (невозможности) расположения садоводческого, огороднического и дачного некоммерческого объединения граждан на земельном участке в учтенных границах:

ВОЗМОЖНО расположение садоводческого объединения граждан на земельном участке в учтенных границах при условии:

- исключения из границ испрашиваемого земельного участка границ прибрежных защитных полос;

- размещения и функциональной эксплуатации объекта в соответствии с утвержденной градостроительной документацией согласно требованиям ст.9 Градостроительного кодекса Российской Федерации, соблюдения требований природоохранного законодательства;

- соответствия заявленного вида использования разрабатываемым документам территориального планирования и градостроительного зонирования соответствующего муниципального образования, а также при условии утверждения данных документов в соответствии с порядком, предусмотренным Градостроительным кодексом Российской Федерации;

- установления и соблюдения ограничений хозяйственной деятельности согласно п.15 ст.65 Водного кодекса РФ.

Председатель комиссии –  
заместитель Председателя  
Совета министров Республики Крым



П. Королёв





Государственный комитет по государственной  
регистрации и кадастру Республики Крым

Раздольский Александр Игоревич  
razdolskiy.sasha@mail.ru

**Уведомления об отсутствии в Едином государственном реестре недвижимости запрашиваемых сведений**

Дата 25.05.2017

№ 90/090/011/2017-268

На основании запроса от 23.05.2017, поступившего на рассмотрение 25.05.2017, в соответствии с частью 12 статьи 62 Федерального закона от 13 июля 2015 г. № 218-ФЗ "О государственной регистрации недвижимости" уведомляем, что в Едином государственном реестре недвижимости отсутствует запрошенная Вами информация.

1. Вид запрошенной информации:	об основных характеристиках и зарегистрированных правах на объект недвижимости
2. Содержание запроса:	Земельный участок, Кооператив расположен в Сакском районе Республики Крым на территории урочища Катыбская балка, адоводческий потребительский кооператив "Медик"; ИНН 9107040041
3. Причины направления уведомления:	отсутствие в ЕГРН записей о зарегистрированных правах на объект недвижимости
4. Правопритязания:	отсутствуют
5. Заявленные в судебном порядке права требования, аресты (запрещения):	данные отсутствуют

Учреждения юстиции по государственной регистрации прав на недвижимое имущество и сделок с ним, правопреемниками которых являются соответствующие управления Росреестра, приступили к проведению государственной регистрации прав на недвижимое имущество и сделок с ним с дат, указанных на официальном сайте Росреестра в информационно-телекоммуникационной сети "Интернет".

Специалист-эксперт  
(полное наименование должности)

(подпись, М.П.)

Н.В.Заболотная  
(подпись, фамилия)



**Протокол № 1**  
**Общего собрания членов**  
**Садоводческого потребительского кооператива**  
**«Медик»**

---

**Дата проведения:** «09» апреля 2016 года

**Время проведения:** 11 ч. 00 мин.

**Место проведения:** Российская Федерация, Республика Крым, г. Саки,  
Урочище «Катыбская балка»

**ПРИСУТСТВОВАЛИ:** 22 членов Садоводческого потребительского кооператива «Медик», согласно прилагаемого к протоколу списка.

**На момент открытия собрания кворум имеется.**

**Председатель общего собрания Данченко Людмила Васильевна;**

**Секретарь общего собрания Совтус Надежда Федотовна.**

**ПОВЕСТКА ДНЯ:**

1. Об учреждении (создании) Садоводческого потребительского кооператива «Медик» (далее - Кооператив).
2. Об утверждении устава Кооператива.
3. Об избрании Правления Кооператива.
4. Об избрании Председателя Правления Кооператива.
5. Об избрании Ревизора Кооператива.
6. Определение юридического адреса СПК «Медик».
7. Утверждение уполномоченного лица, которое будет осуществлять регистрацию СПК «Медик».

**ПРИНЯТЫЕ РЕШЕНИЯ:**

1. С вопросом об учреждении (создании) Садоводческого потребительского кооператива «Медик» выступил Раздольский Александр Игоревич.

**Решили:** Учредить (создать) Садоводческий потребительский кооператив «Медик» (далее - Кооператив).

**Итоги голосования:** "за" - единогласно; "против" - 0; "воздержались" - 0.

2. С вопросом об утверждении Устава Кооператива выступил Раздольский Александр Игоревич.

**Решили:** Утвердить Устав Кооператива от 09 апреля 2016 года.

**Итоги голосования:** "за" - единогласно; "против" - 0; "воздержались" - 0.

3. С вопросом об утверждении состава членов правления Кооператива выступила Данченко Людмила Васильевна.

**Решили:** Избрать состав членов правления в количестве 3 (трех) человек:





Иванову Галину Павловну  
Бральнина Валерия Михайловича  
Раздольского Александра Игоревича

**Итоги голосования:** "за" - единогласно; "против" - 0; "воздержались" - 0.

4. С вопросом об избрании Председателя Правления выступила Данченко Людмила Васильевна.

**Решили:** Избрать Председателем Правления Кооператива Раздольского Александра Игоревича (паспорт гражданина Российской Федерации серии 39 14 № 464257, выдан Федеральной Миграционной Службой, 1 июля 2014 года, код подразделения 900-003, зарегистрирован по адресу: Российская Федерация, Республика Крым, г. Саки, ул. Курортная, дом 51, кв.4.).

**Итоги голосования:** "за" - единогласно; "против" - 0; "воздержались" - 0.

5. С вопросом об избрании Ревизора Кооператива выступила Сумина Евдокия Ефремовна.

**Решили:** Избрать Ревизора Кооператива – Дорошеву Галину Францевну.

**Итоги голосования:** "за" - единогласно; "против" - 0; "воздержались" - 0.

6. С информацией об утверждении юридического адреса СПК «Медик» выступил Раздольский Александр Игоревич.

**Решили:** Определить юридический адрес СПК «Медик»:

Российская Федерация, Республика Крым, г. Саки, ул. Курортная, дом 51, кв.4.

**Итоги голосования:** "за" - единогласно; "против" - 0; "воздержались" - 0.

7. Для осуществления регистрации СПК «Медик» в соответствии с законодательством Российской Федерации один из членов (участников) должен быть уполномочен на это учредительным собранием. С предложением поручить Раздольскому Александру Игоревичу регистрацию Садоводческого потребительского кооператива «Медик» и представлять его интересы в органах государственной власти выступила Данченко Людмила Васильевна.

**Решили:** Поручить Раздольскому Александру Игоревичу регистрацию Садоводческого потребительского кооператива «Медик» и представлять его интересы в органах государственной власти, местного самоуправления, организациях и учреждениях.

Принятие Общим собранием решения осуществляется путем подписания протокола всеми участниками Общего собрания. Председатель объявил общее собрание Садоводческого потребительского кооператива «Медик» закрытым.





Иных вопросов в повестке дня общего собрания учредителей нет. Собрание закрыто.

Председатель общего собрания **Данченко Людмила Васильевна**

*Данченко*  
(подпись)

Секретарь общего собрания **Совтус Надежда Федотовна**

*Совтус*  
(подпись)



*Вернее*

## Техническое задание

на выполнение проекта межевания территории, выполнение инженерно-геодезических изысканий по СПК «МЕДИК»

### 1 Инженерно-геодезические изыскания.

- 1) Инженерно-геодезические изыскания, без съёмки подземных коммуникаций. Система высот Балтийская. Система координат местная, действующая в настоящее время на территории Республики Крым.
- 2) Получение сведений государственного земельного кадастра о кадастровом делении и кадастровых планов территории.
- 3) Сбор и изучение сведений о земельных участках, содержащихся в государственном кадастре недвижимости в отношении объекта работы, участков попадающих в зону работ, в том числе в отношении земельных участков-смежников, кадастровый учёт которых проведён ранее в государственном кадастре недвижимости (как ранее, так и по результатам межевания).
- 4) Сбор и изучение сведений о земельных участках, содержащихся землеустроительной, градостроительной документации, в отношении объекта работ, земельных участков попадающих в зону работ, в том числе в отношении участков смежников.
- 5) Согласование с заказчиком границы СПК «МЕДИК»
- 6) Выдача Проекта межевого плана территории СПК «МЕДИК» в 4х экземплярах на бумажном носителе и одного на электронном носителе.

### 2 Выполнение проекта межевания территории СПК «МЕДИК».

- 1) Проект межевого плана территории СПК «МЕДИК».
- 2) Согласование проекта межевания в необходимых организациях (выполняется заказчиком с привлечением подрядчика),
- 3) Утверждение проекта межевания территории СПК в органе местного самоуправления (выполняется заказчиком, подрядчик привлекается при необходимости),
- 4) Утверждение проекта межевания СПК главой местной администрации (выполняется заказчиком, подрядчик привлекается при необходимости),
- 5) Внесение сведений о границах земельного участка СПК в Государственный кадастр недвижимости (выполняется подрядчиком с привлечением заказчика).

ОТ ЗАКАЗЧИКА:

Председатель СПК «МЕДИК»

  
  
А.В. Раздольский

ОТ ПОДРЯДЧИКА

Директор ООО «Геостройизыскания»

  
  
А.В. Берзенёв



## ПРОТОКОЛ

заседания правления садоводческого потребительского  
кооператива «Медик» 17 октября 2016 года.

Всего членов правления: 3 человека.

На заседании присутствовали: 3 человека.

### Повестка дня:

Рассмотрение вопроса о выборе проектной организации для выполнения работ по подготовке проекта межевания территории садоводческого потребительского кооператива «Медик».

**Слушали:** Раздольского А.И., который предложил рассмотреть полученные председателем правления коммерческие предложения от проектных организаций и выбрать оптимальный вариант.

Из рассмотренных коммерческих предложений наиболее оптимальным по цене и срокам выполнения работ является коммерческое предложение ООО «НПО «Геостройизыскания» (ИНН 2635118496).

**Результаты голосования:** «За»- 3, «Против»- 0, «Воздержались»- 0.

**Решили:** для подготовки проекта межевания территории садоводческого потребительского кооператива «Медик» выбрать проектную организацию ООО «НПО «Геостройизыскания».

Члены правления садоводческого потребительского  
кооператива «Медик»:



Раздольский А.И.

Бральнин В.М.

Иванова Г.П.

## ВЫПИСКА из ПРОТОКОЛА №4

общего собрания членов потребительского садоводческого кооператива «Медик».

Дата проведения: 29 апреля 2017 года.

Время проведения: 14 часов 00 минут.

Место проведения: Российская Федерация, г. Саки, районный дворец культуры.

Всего членов СПК: 97 человек.

Присутствовали: 52 человека, т.е. 53,6 членов кооператива.

На момент открытия собрания кворум имеется.

Председатель общего собрания: Еременко Сергей Васильевич.

Секретарь общего собрания: Данченко Людмила Васильевна.

### ПОВЕСТКА ДНЯ:

1. Отчет председателя СПК «Медик» о проделанной работе (Раздольский А.И.)
2. Результаты ревизии (Дорошева Г.Ф.)
3. Прием в члены кооператива (Бральнин В.М.)
4. Исклучение из членов кооператива (Бральнин В.М.)
5. Наименование улиц СПК «Медик» (Иванова Г.П.)
6. Приходно-расходная смета кооператива на 2017 год (Раздольский А.И.)
7. Рассмотрение и утверждение проекта межевания территории СПК «Медик» (Тищенко Н.И.)
8. Избрание уполномоченного лица от СПК «Медик» для подачи проекта межевания территории кооператива во все инстанции для представления и утверждения проектной документации (Данченко Л.В.)

9. Распределение земельных участков между членами СПК «Медик» в соответствии с проектом межевания территории (Раздольский А.И.)

#### ПРИНЯТЫЕ РЕШЕНИЯ:

5. По вопросу наименования улиц садоводческого потребительского кооператива «Медик» слушали Иванову Галину Павловну, которая доложила, что был проведен опрос членов СПК на предмет наименования улиц.

РЕШИЛИ: Утвердить наименования улиц кооператива: 1. Ореховая, 2. Виноградная, 3. Цветочная, 4. Садовая, 5. Приозерная, 6. Абрикосовая, 7. Вишневая, 8. Тенистая.

ИТОГИ ГОЛОСОВАНИЯ: «за»-единогласно, «против»-0, «воздержались»-0.

7. По вопросу «Рассмотрение и утверждение проекта межевания территории СПК «Медик» слушали Тищенко Надежду Ивановну, заместителя директора ООО «НПО «Геостройизыскания», которая рассказала, какая работа проведена по межеванию территории кооператива, ознакомила членов кооператива с проектом межевания, ответила на вопросы членов кооператива.

РЕШИЛИ: 1. Считать проект межевания территории СПК «Медик» рассмотренным. 2. Утвердить проект межевания территории садоводческого потребительского кооператива «Медик».

ИТОГИ ГОЛОСОВАНИЯ: «за»-28 человек, «против»-2, «воздержались»-0.

8. По восьмому вопросу слушали Данченко Людмилу Васильевну.

РЕШИЛИ: избрать уполномоченным лицом от СПК «Медик» для подачи проекта межевания территории кооператива во все инстанции для представления и утверждения проектной документации Раздольского Александра Игоревича, председателя СПК «Медик».

ИТОГИ ГОЛОСОВАНИЯ: «за»-единогласно, «против»-0, «воздержались»-0.



9. По вопросу распределения земельных участков между членами СПК «Медик» слушали Раздольского Александра Игоревича.

РЕШИЛИ: Распределить и закрепить земельные участки между членами СПК «Медик» в соответствии с проектом межевания территории кооператива и в соответствии с прилагаемыми списками членов СПК «Медик».

ИТОГИ ГОЛОСОВАНИЯ: «за»-единогласно, «против»-0, «воздержались»-0.

Председатель общего собрания членов садоводческого  
потребительского кооператива «Медик»      ПОДПИСЬ      Еременко С.В.

Секретарь общего собрания членов садоводческого  
потребительского кооператива «Медик»      ПОДПИСЬ      Данченко Л.В.

КОПИЯ ВЕРНА

Председатель садоводческого потребительского  
кооператива «Медик»



Раздольский А.И.

**СПИСОК ЧЛЕНОВ СПК «МЕДИК» ПО СОСТОЯНИЮ НА 29.04.2017г.**

<b>№.№п/п</b>	<b>№ участка</b>	<b>ФИО</b>	<b>Площадь (га)</b>	<b>Кадастровый номер участка</b>
1.	СПК «Медик» ул. Ореховая, участок № 188	Ермолаева Галина Александровна	0,05	
2.	СПК «Медик» ул. Ореховая, участок № 189	Ермолаева Галина Александровна	0,04	
3.	СПК «Медик» ул. Ореховая, участок № 190	Сумина Евдокия Ефремовна	0,04	
4.	СПК «Медик» ул. Ореховая, участок № 191	Дорошева Галина Францевна	0,04	
5.	СПК «Медик» ул. Ореховая, участок № 192	Сумина Евдокия Ефремовна	0,04	
6.	СПК «Медик» ул. Ореховая, участок № 193	Бережная Наталья Петровна	0,04	
7.	СПК «Медик» ул. Ореховая, участок № 194	Пальцев Олег Анатольевич	0,04	
8.	СПК «Медик» ул. Ореховая, участок № 195	Шептуля Григорий Андреевич	0,04	
9.	СПК «Медик» ул. Ореховая, участок № 196	Синяева Светлана Андреевна	0,04	
10.	СПК «Медик» ул. Ореховая, участок № 197	Бондаренко Светлана Анатольевна	0,04	
11.	СПК «Медик» ул. Виноградная, участок № 198	Семенча Николай Федорович	0,04	
12.	СПК «Медик» ул. Виноградная, участок № 199	Иванова Галина Павловна	0,04	
13.	СПК «Медик» ул. Виноградная, участок № 200	Иванова Галина Павловна	0,04	
14.	СПК «Медик» ул. Виноградная, участок № 201	Перестюк Надежда Павловна	0,04	
15.	СПК «Медик» ул. Виноградная, участок № 202	Пальцев Олег Анатольевич	0,04	
16.	СПК «Медик» ул. Виноградная, участок № 203	Казак Иван Степанович	0,04	
17.	СПК «Медик» ул. Виноградная, участок № 204	Казак Иван Степанович	0,04	
18.	СПК «Медик» ул. Виноградная, участок № 205	Дорошева Галина Францевна	0,04	
19.	СПК «Медик» ул. Виноградная, участок № 206	Еременко Сергей Васильевич	0,04	
20.	СПК «Медик» ул. Виноградная, участок № 207	Еременко Сергей Васильевич	0,04	
21.	СПК «Медик» ул. Виноградная, участок № 208	Лукашев Виктор Леонидович	0,05	
22.	СПК «Медик» ул. Виноградная, участок № 209	Горячев Николай Петрович	0,04	
23.	СПК «Медик» ул. Виноградная, участок № 210	Горячев Николай Петрович	0,05	
24.	СПК «Медик» ул. Виноградная, участок № 211	Совтус Надежда Федотовна	0,04	
25.	СПК «Медик» ул. Виноградная, участок № 212	Кузин Иван Романович	0,04	
26.	СПК «Медик» ул. Виноградная, участок № 213	Головина Ольга Андреевна	0,04	
27.	СПК «Медик» ул. Виноградная, участок № 214	Кахний Михаил Александрович	0,04	
28.	СПК «Медик» ул. Виноградная, участок № 215	Широкородова Лидия Борисовна	0,04	
29.	СПК «Медик» ул. Виноградная, участок № 216	Генин Константин Альбертович	0,04	

**СПИСОК ЧЛЕНОВ СПК «МЕДИК» ПО СОСТОЯНИЮ НА 29.04.2017г.**

30.	СПК «Медик» ул. Виноградная, участок № 217	Меркуш Геннадий Федорович	0,04	
31.	СПК «Медик» ул. Виноградная, участок № 218	Меркуш Геннадий Федорович	0,04	
32.	СПК «Медик» ул. Виноградная, участок № 219	Лукашев Виктор Леонидович	0,06	
33.	СПК «Медик» ул. Цветочная, участок № 220	Приходько Александр Николаевич	0,04	
34.	СПК «Медик» ул. Цветочная, участок № 221	Кулаков Максим Сергеевич	0,03	
35.	СПК «Медик» ул. Цветочная, участок № 222	Кулаков Максим Сергеевич	0,04	
36.	СПК «Медик» ул. Цветочная, участок № 223	Генина Наталья Андреевна	0,04	
37.	СПК «Медик» ул. Цветочная, участок № 224	Генина Наталья Андреевна	0,04	
38.	СПК «Медик» ул. Цветочная, участок № 225	Фучкин Андрей Игоревич	0,04	
39.	СПК «Медик» ул. Цветочная, участок № 226	Кахний Михаил Александрович	0,04	
40.	СПК «Медик» ул. Цветочная, участок № 227	Коток Анна Михайловна	0,04	
41.	СПК «Медик» ул. Цветочная, участок № 228	Коток Анна Михайловна	0,04	
42.	СПК «Медик» ул. Цветочная, участок № 229	Раздольский Игорь Александрович	0,04	
43.	СПК «Медик» ул. Цветочная, участок № 230	Раздольский Игорь Александрович	0,04	
44.	СПК «Медик» ул. Цветочная, участок № 231	Деревянко Владимир Федорович	0,05	
45.	СПК «Медик» ул. Цветочная, участок № 232	-	0,04	
46.	СПК «Медик» ул. Цветочная, участок № 233	-	0,04	
47.	СПК «Медик» ул. Цветочная, участок № 234	Евмененко Александра Николаевна	0,04	
48.	СПК «Медик» ул. Цветочная, участок № 235	Евмененко Александра Николаевна	0,04	
49.	СПК «Медик» ул. Цветочная, участок № 236	Марамыгин Анатолий Владимирович	0,04	
50.	СПК «Медик» ул. Цветочная, участок № 237	Данченко Людмила Васильевна	0,04	
51.	СПК «Медик» ул. Цветочная, участок № 238	Дробязко Валентина Ефимовна	0,04	
52.	СПК «Медик» ул. Цветочная, участок № 239	Дробязко Валентина Ефимовна	0,04	
53.	СПК «Медик» ул. Цветочная, участок № 240	Бутко Виктор Георгиевич	0,04	
54.	СПК «Медик» ул. Цветочная, участок № 241	Бутко Виктор Георгиевич	0,04	
55.	СПК «Медик» ул. Цветочная, участок № 242	Потапов Валерий Николаевич	0,05	
56.	СПК «Медик» ул. Цветочная, участок № 243	Потапов Валерий Николаевич	0,05	
57.	СПК «Медик» ул. Садовая, участок № 244	Игнатъева Валентина Павловна	0,04	
58.	СПК «Медик» ул. Садовая, участок № 245	Исаева Евгения Евгеньевна	0,05	
59.	СПК «Медик» ул. Садовая, участок № 246	Игнатъева Валентина Павловна	0,04	
60.	СПК «Медик» ул. Садовая, участок № 247	Шепелев Константин Вячеславович	0,04	



**СПИСОК ЧЛЕНОВ СПК «МЕДИК» ПО СОСТОЯНИЮ НА 29.04.2017г.**

61.	СПК «Медик» ул. Садовая, участок № 248	Дробязко Сергей Геннадьевич	0,04	
62.	СПК «Медик» ул. Садовая, участок № 249	Шевченко Татьяна Павловна	0,04	
63.	СПК «Медик» ул. Садовая, участок № 250	Данченко Людмила Васильевна	0,04	
64.	СПК «Медик» ул. Садовая, участок № 251	Молокова Анастасия Ивановна	0,04	
65.	СПК «Медик» ул. Садовая, участок № 252	Евмененко Александра Николаевна	0,04	
66.	СПК «Медик» ул. Садовая, участок № 253	Фомченкова Валентина Прокофьевна	0,04	
67.	СПК «Медик» ул. Садовая, участок № 254	Разумейко Евгений Васильевич	0,04	
68.	СПК «Медик» ул. Садовая, участок № 255	Поснов Иван Михайлович	0,04	
69.	СПК «Медик» ул. Садовая, участок № 256	Поснов Иван Михайлович	0,04	
70.	СПК «Медик» ул. Садовая, участок № 257	Яковлев Константин Викторович	0,04	
71.	СПК «Медик» ул. Садовая, участок № 258	Найденко Валентина Николаевна	0,04	
72.	СПК «Медик» ул. Садовая, участок № 259	Найденко Валентина Николаевна	0,04	
73.	СПК «Медик» ул. Садовая, участок № 260	Химич Людмила Викторовна	0,04	
74.	СПК «Медик» ул. Садовая, участок № 261	Николенко Инна Степановна	0,04	
75.	СПК «Медик» ул. Садовая, участок № 262	Шепелев Андрей Вячеславович	0,04	
76.	СПК «Медик» ул. Садовая, участок № 263	Шепелев Андрей Вячеславович	0,04	
77.	СПК «Медик» ул. Садовая, участок № 264	Шепелев Константин Вячеславович	0,04	
78.	СПК «Медик» ул. Садовая, участок № 265	Мозгов Илья Борисович	0,04	
79.	СПК «Медик» ул. Садовая, участок № 266	Инзарцева Надежда Александровна	0,04	
80.	СПК «Медик» ул. Садовая, участок № 267	Кулаков Максим Сергеевич	0,04	
81.	СПК «Медик» ул. Приозерная, участок № 268	Приходько Александр Николаевич	0,04	
82.	СПК «Медик» ул. Приозерная, участок № 269	Сивак Капиталина Николаевна	0,04	
83.	СПК «Медик» ул. Приозерная, участок № 270	Пузакова Клавдия Петровна	0,04	
84.	СПК «Медик» ул. Приозерная, участок № 271	Мозгов Илья Борисович	0,04	
85.	СПК «Медик» ул. Приозерная, участок № 272	-	0,04	
86.	СПК «Медик» ул. Приозерная, участок № 273	Салтыков Виталий Семенович	0,04	
87.	СПК «Медик» ул. Приозерная, участок № 274	-	0,04	
88.	СПК «Медик» ул. Приозерная, участок № 275	Горпинченко Татьяна Ивановна	0,04	
89.	СПК «Медик» ул. Приозерная, участок № 276	-	0,04	
90.	СПК «Медик» ул. Приозерная, участок № 277	-	0,04	
91.	СПК «Медик» ул. Приозерная, участок № 278	-	0,04	

**СПИСОК ЧЛЕНОВ СПК «МЕДИК» ПО СОСТОЯНИЮ НА 29.04.2017г.**

92.	СПК «Медик» ул. Приозерная, участок № 279	Мамедова Анна Павловна	0,04	
93.	СПК «Медик» ул. Приозерная, участок № 280	Кузнецова Татьяна Сергеевна	0,05	
94.	СПК «Медик» ул. Приозерная, участок № 281	-	0,05	
95.	СПК «Медик» ул. Приозерная, участок № 282	Валюшенко Георгий Алексеевич	0,04	
96.	СПК «Медик» ул. Приозерная, участок № 283	Меркушева Ольга Анатольевна	0,04	
97.	СПК «Медик» ул. Приозерная, участок № 284	Валюшенко Георгий Алексеевич	0,04	
98.	СПК «Медик» ул. Приозерная, участок № 285	Бебякин Василий Анатольевич	0,04	
99.	СПК «Медик» ул. Приозерная, участок № 286	Нижник Алексей Александрович	0,04	
100.	СПК «Медик» ул. Приозерная, участок № 287	Лагута Людмила Алексеевна	0,04	
101.	СПК «Медик» ул. Приозерная, участок № 288	Дорошев Юрий Сергеевич	0,04	
102.	СПК «Медик» ул. Приозерная, участок № 289	Дорошев Юрий Сергеевич	0,04	
103.	СПК «Медик» ул. Приозерная, участок № 290	Колесниченко Александр Геннадьевич	0,04	
104.	СПК «Медик» ул. Приозерная, участок № 291	Колесниченко Александр Геннадьевич	0,06	
105.	СПК «Медик» ул. Абрикосовая, участок № 292	Фалько Ольга Петровна	0,04	
106.	СПК «Медик» ул. Абрикосовая, участок № 293	Фалько Ольга Петровна	0,04	
107.	СПК «Медик» ул. Абрикосовая, участок № 294	Авлахов Аркадий Геннадьевич	0,04	90:11:130601:555
108.	СПК «Медик» ул. Абрикосовая, участок № 295	Авлахов Аркадий Геннадьевич	0,04	
109.	СПК «Медик» ул. Абрикосовая, участок № 296	Авлахов Аркадий Геннадьевич	0,04	
110.	СПК «Медик» ул. Абрикосовая, участок № 297	-	0,04	
111.	СПК «Медик» ул. Абрикосовая, участок № 298	Кикоть Тамара Степановна	0,04	
112.	СПК «Медик» ул. Абрикосовая, участок № 299	Меркушева Полина Петровна	0,04	
113.	СПК «Медик» ул. Абрикосовая, участок № 300	Юдина Антонина Александровна	0,04	
114.	СПК «Медик» ул. Абрикосовая, участок № 301	Аблаева Висла Перверовна	0,04	
115.	СПК «Медик» ул. Абрикосовая, участок № 302	Диденко Людмила Александровна	0,05	
116.	СПК «Медик» ул. Абрикосовая, участок № 303	Диденко Людмила Александровна	0,05	
117.	СПК «Медик» ул. Абрикосовая, участок № 304	Елистратов Василий Васильевич	0,05	
118.	СПК «Медик» ул. Абрикосовая, участок № 305	Локайчук Василий Прокофьевич	0,05	
119.	СПК «Медик» ул. Абрикосовая, участок № 306	Аблаева Висла Перверовна	0,04	
120.	СПК «Медик» ул. Абрикосовая, участок № 307	Елистратов Василий Васильевич	0,04	
121.	СПК «Медик» ул. Абрикосовая, участок № 308	Бральнина Надежда Владимировна	0,04	
122.	СПК «Медик» ул. Абрикосовая, участок № 309	Бральнина Надежда Владимировна	0,04	

**СПИСОК ЧЛЕНОВ СПК «МЕДИК» ПО СОСТОЯНИЮ НА 29.04.2017г.**

123.	СПК «Медик» ул. Абрикосовая, участок № 310	-	0,04	
124.	СПК «Медик» ул. Абрикосовая, участок № 311	-	0,04	
125.	СПК «Медик» ул. Абрикосовая, участок № 312	-	0,04	90:11:130601:153
126.	СПК «Медик» ул. Абрикосовая, участок № 313	-	0,04	
127.	СПК «Медик» ул. Абрикосовая, участок № 314	-	0,04	
128.	СПК «Медик» ул. Абрикосовая, участок № 315	Шойда Тамара Александровна	0,06	
129.	СПК «Медик» ул. Абрикосовая, участок № 316	Перминов Иван Васильевич	0,04	
130.	СПК «Медик» ул. Вишневая, участок № 317	Терехова Людмила Анатольевна	0,04	
131.	СПК «Медик» ул. Вишневая, участок № 318	Перминов Иван Васильевич	0,04	
132.	СПК «Медик» ул. Вишневая, участок № 319	Перминов Василий Иванович	0,04	
133.	СПК «Медик» ул. Вишневая, участок № 320	Куприй Валерий Николаевич	0,04	
134.	СПК «Медик» ул. Вишневая, участок № 321	Куприй Валерий Николаевич	0,04	
135.	СПК «Медик» ул. Вишневая, участок № 322	Киличова Татьяна Михайловна	0,04	
136.	СПК «Медик» ул. Вишневая, участок № 323	Неметулласев Шакир	0,04	
137.	СПК «Медик» ул. Вишневая, участок № 324	Бральнин Валерий Михайлович	0,04	
138.	СПК «Медик» ул. Вишневая, участок № 325	Бральнин Валерий Михайлович	0,04	
139.	СПК «Медик» ул. Вишневая, участок № 326	Салло Александр Валерьевич	0,04	
140.	СПК «Медик» ул. Вишневая, участок № 327	Кратько Александр Борисович	0,04	
141.	СПК «Медик» ул. Вишневая, участок № 328	Локайчук Василий Прокофьевич	0,05	
142.	СПК «Медик» ул. Вишневая, участок № 329	-	0,05	
143.	СПК «Медик» ул. Вишневая, участок № 330	-	0,04	
144.	СПК «Медик» ул. Вишневая, участок № 331	-	0,05	
145.	СПК «Медик» ул. Вишневая, участок № 332	Шуракова Светлана Петровна	0,04	
146.	СПК «Медик» ул. Вишневая, участок № 333	Галкина Елена Александровна	0,04	
147.	СПК «Медик» ул. Вишневая, участок № 334	Галкина Елена Александровна	0,04	
148.	СПК «Медик» ул. Вишневая, участок № 335	Зинина Наталья Викторовна	0,04	
149.	СПК «Медик» ул. Вишневая, участок № 336	-	0,04	
150.	СПК «Медик» ул. Вишневая, участок № 337	-	0,04	
151.	СПК «Медик» ул. Вишневая, участок № 338	Линкевич Евгений Викторович	0,04	
152.	СПК «Медик» ул. Вишневая, участок № 339	Инзарцев Виктор Викторович	0,04	
153.	СПК «Медик» ул. Вишневая, участок № 340	Инзарцев Виктор Викторович	0,04	

**СПИСОК ЧЛЕНОВ СПК «МЕДИК» ПО СОСТОЯНИЮ НА 29.04.2017г.**

154.	СПК «Медик» ул. Вишневая, участок № 341	Овчар Елизавета Петровна	0,04	
155.	СПК «Медик» ул. Вишневая, участок № 342	-	0,04	
156.	СПК «Медик» ул. Тенистая, участок № 343	Овчар Елизавета Петровна	0,04	
157.	СПК «Медик» ул. Тенистая, участок № 344	-	0,04	
158.	СПК «Медик» ул. Тенистая, участок № 345	-	0,04	
159.	СПК «Медик» ул. Тенистая, участок № 346	Шевкопляс Надежда Гавриловна	0,04	
160.	СПК «Медик» ул. Тенистая, участок № 347	Шевкопляс Надежда Гавриловна	0,04	
161.	СПК «Медик» ул. Тенистая, участок № 348	Тупица Вячеслав Владимирович	0,04	
162.	СПК «Медик» ул. Тенистая, участок № 349	Зинина Наталья Викторовна	0,04	
163.	СПК «Медик» ул. Тенистая, участок № 350	Шумейко Валерий Николаевич	0,04	
164.	СПК «Медик» ул. Тенистая, участок № 351	Шумейко Валерий Николаевич	0,04	
165.	СПК «Медик» ул. Тенистая, участок № 352	Шумейко Николай Игоревич	0,04	
166.	СПК «Медик» ул. Тенистая, участок № 353	Трусевич Галина Николаевна	0,05	90:11:130601:122
167.	СПК «Медик» ул. Тенистая, участок № 354	Трусевич Галина Николаевна	0,04	
168.	СПК «Медик» ул. Тенистая, участок № 355	Трусевич Анжелика Александровна	0,05	90:11:130601:375
169.	СПК «Медик» ул. Тенистая, участок № 356	Трусевич Анжелика Александровна	0,04	
170.	СПК «Медик» ул. Тенистая, участок № 357	Гац Михаил Петрович	0,05	
171.	СПК «Медик» ул. Тенистая, участок № 358	Гевниш Бейло Бейлович	0,05	
172.	СПК «Медик» ул. Тенистая, участок № 359	Гевниш Бейло Бейлович	0,05	
173.	СПК «Медик» ул. Тенистая, участок № 360	Бешинский Леонид Петрович	0,05	

Председатель правления СПК «МЕДИК»



Раздольский А.И.



Лесновский сельский совет Сакского района  
Автономной Республики Крым

ИСПОЛНИТЕЛЬНЫЙ КОМИТЕТ

Выписка из решения № 4

27.01.98г.

с. Лесновка

О передаче земельных участков  
гражданам в частную собственность  
для ведения садоводства

Рассмотрев материалы проекта передачи земельных участков  
в частную собственность гражданам-членам садоводческих кооперативов,

исполнительный комитет сельского совета РЕШИЛ:

5. Изъять из землепользования садоводческого кооператива "Медик"  
земельные участки площадью 2,48 га пашни, находящиеся в индивидуальном  
пользовании граждан, и передать эти участки бесплатно в частную соб-  
ственность для ведения садоводства гражданам:

-Алещенко Виктору Петровичу	площадью 0,04га,	участок № 239,
-Антипову Николаю Петровичу	" 0,08га	" № 189,
-Бебякину Василию Анатольевичу	" 0,04га	" № 285,
Борзовой Алле Моисеевне	" 0,04га	" № 252,
-Валюшенко Георгию Алексеевичу	" 0,04га	" № 284,
-Волженину Николаю Марковичу	" 0,08га	" № 333, 334
-Городилову Владимиру Васильевичу	0,04га	" № 229,
-Данченко Людмиле Васильевне	" 0,04га	" № 237,
-Ивановой Галине Павловне	" 0,08га	" № 200,
-Игнатьевой Валентине Павловне	" 0,08га	" № 244, 246
-Инзарцевой Надежде Александровне	0,04га	" № 266,
-Караниколе Анатолию Александровичу	0,04га	" № 291,
-Коваленко Виктору Николаевичу	0,04га	" № 249,
-Казаку Ивану Степановичу	" 0,04га	" № 203,
-Колесниченко Ирине Анатольевне	0,04га	" № 194,
-Кокуркину Александру Михайловичу	0,08га	" № 194,
-Кокуркиной Валентине Николаевне	0,04га	" № 248,





-Коток Анне Михайловне	площадью 0,04га,	участок № 228,
-Кузовлеву Михаилу Борисовичу "	0,08га	" № 242,
Линкевичу Евгению В.	" 0,04га	" № 338,
-Локайчуку Василию Прокофьевичу	0,08га	" № 228, 235
-Мамедовой Анне Павловне	" 0,04га	" № 279,
-Меркушевой Ольге Анатольевне "	0,04га	" № 283;
Меркушевой Полине Петровне	" 0,04га	" № 299,
Молотковой Анастасии Ивановне	0,08га	" № 231, 236
Найденко Валентине Николаевне "	0,06га	" № 259, 258
Неверовой Надежде Викторовне	0,08га	" № 325, 324
Ногтеву Владимиру Алексеевичу	0,04га	" № 226
Овчар Елизавете Петровне	0,08га	" № 358, 359,
Перминову Василию Ивановичу "	0,04га	" № 319,
Писаренко В.А.	" 0,04га	" № 339,
Перминовой Надежде Николаевне	" 0,08га	" № 316, 318
Салтыкову Виталию Семеновичу	" 0,04га	" № <del>XXX</del> , 273,
Сивак Капиталине Николаевне	" 0,04га	" № 230
Скрипниченко Вере Ивановне	" 0,04га	" № 296
Суминой Евдокии Ефремовне	" 0,04га	" № 190
Таранцу Андрею Александровичу	" 0,04га	" № 340
Таранец Валентине Тихоновне	" 0,04га	" № 339
Трусевич Галине Николаевне	" 0,08га	" № 353, 354
Фалько Ольге Петровне	" 0,06га	" № 292
Фомченковой Валентине Прокофьевне	0,04га	" №
Фомченковой Светлане Александровне	0,04га	" № 235
Шевкопляс Надежде Гавриловне	" 0,08га	" № 346, 347
Широкородовой Лидии Борисовне	" 0,08га	" № 215, 216
Шишкиной Валентине Ивановне	<del>XXXXX</del> 0,04га	<del>XXXXXX</del> № <del>2XX</del> 211
Шойде Тамаре Александровне	" 0,06га	" № 315, 314

6. Обязать вышеуказанных граждан соблюдать все обязанности членов садоводческого кооператива "Медик", которые не относятся к вопросам использования, переданных в частную собственность земель

Лесновский сельский голова  
Секретарь исполкома

С.С. Таран  
Н.И. Кудря

Выписка верна: секретарь сельского совета

Н.И. Кудря





РЕСПУБЛИКА КРЫМ  
САКСКИЙ РАЙОН  
ЛЕСНОВСКИЙ СЕЛЬСКИЙ СОВЕТ

45 сессия 6 созыва

Выписка из РЕШЕНИЯ

06 марта 2014 года  
село Лесновка

№ 709

О присвоении названия, адреса обслуживающему кооперативу «Садоводческое товарищество «Медик» и присвоении номеров земельным участкам

Рассмотрев ходатайство председателя обслуживающего кооператива «Садоводческое товарищество «Медик» Перминова И.В. о присвоении названия обслуживающему кооперативу, адреса и присвоении номеров земельным участкам, расположенным на территории Лесновского сельского совета, представленные копии документов и, руководствуясь ст. 26 ч. 1 п. 41 Закона Украины «О местном самоуправлении в Украине»,

сельский совет Р Е Ш И Л:

1. Присвоить обслуживающему кооперативу «Садоводческое товарищество «Медик» название: обслуживающий кооператив «*Садоводческое товарищество «Медик»*» (укр.- Обслуговуючий кооператив «*Садівницьке товариство «Медик»*»).
2. Присвоить обслуживающему кооперативу «Садоводческое товарищество «Медик» адрес: *Автономная Республика Крым, Сакский район, Лесновский сельский совет, урочище Катыйбская балка, обслуживающий кооператив «Садоводческое товарищество «Медик»*» (укр.- Автономна Республіка Крим, Сакський район, Лісівська сільська рада, урочище Катибська балка, обслуговуючий кооператив «*Садівницьке товариство «Медик»*»).
3. Присвоить земельным участкам, расположенным в обслуживающем кооперативе «Садоводческое товарищество» «Медик» номера:

Номер участка	Фамилия, имя отчество собственника участка	Площадь земельного участка
№188	Ермолова Г.	0,04 га
№189	Ермолова Г.	0,04 га
№190	Сумина Е.Е.	0,04 га
№191	Дорошева Г.Ф.	0,04 га
№192	Седова М.И.	0,04 га
№193	Березная Е.П.	0,04 га
№194	Кокуркин А.А.	0,04 га





№195	-	0,04 га
№196	Силева С.Л.	0,04 га
№197	-	0,04 га
№198	-	0,04 га
№199	Иванова Г.П.	0,04 га
№200	Иванова Г.П.	0,04 га
№201	Иванова Г.П.	0,04 га
№202	Кокуркин А.А.	0,04 га
№203	-	0,04 га
№204	-	0,04 га
№205	Дорошева Г.Ф.	0,04 га
№206	Еременко Е.Н.	0,04 га
№207	Еременко Е.Н.	0,04 га
№208	Лукашев В.А.	0,04 га
№209	-	0,04 га
№210	-	0,04 га
№211	Совтус Н.П.	0,04 га
№212	-	0,04 га
№213	Спесивцов О.И.	0,04 га
№214	Кокуркин А.А.	0,04 га
№215	-	0,04 га
№216	-	0,04 га
№217	-	0,04 га
№218	-	0,04 га
№219	Лукашев В.А.	0,04 га
№220	-	0,04 га
№221	-	0,04 га
№222	Кузовлев М.Б.	0,04 га
№223	-	0,04 га
№224	-	0,04 га
№225	-	0,04 га
№226	Ногтев В.	0,04 га
№227	Каток Л.	0,04 га
№228	Каток Л.	0,04 га
№229	Раздольский И.А.	0,04 га
№230	Сивак Е.Н.	0,04 га
№231	-	0,04 га
№232	-	0,04 га
№233	-	0,04 га



*Всего 233*



№234	Евмененко А.Н.	0,04 га
№235	Евмененко А.Н.	0,04 га
№236	-	0,04 га
№237	Ногтев В.	0,04 га
№238	-	0,04 га
№239	-	0,04 га
№240	-	0,04 га
№241	-	0,04 га
№242	Потапова Н.И.	0,04 га
№243	Потапова Н.И.	0,04 га
№244	Селезнева А.	0,04 га
№245	-	0,04 га
№246	Селезнева А.	0,04 га
№247	Шепелева Н.И.	0,04 га
№248	-	0,04 га
№249	Шевченко	0,04 га
№250	Ногтев В.	0,04 га
№251	-	0,04 га
№252	Евмененко А.Н.	0,04 га
№253	-	0,04 га
№254	-	0,04 га
№255	-	0,04 га
№256	-	0,04 га
№257	-	0,04 га
№258	-	0,04 га
№259	-	0,04 га
№260	-	0,04 га
№261	-	0,04 га
№262	Шепелева Н.И.	0,04 га
№263	Шепелева Н.И.	0,04 га
№264	Шепелева Н.И.	0,04 га
№265	-	0,04 га
№266	-	0,04 га
№267	-	0,04 га
№268	-	0,04 га
№269	-	0,04 га
№270	-	0,04 га
№271	-	0,04 га
№272	-	0,04 га



Верно

№273	-	0,04 га
№274	-	0,04 га
№275	-	0,04 га
№276	-	0,04 га
№277	-	0,04 га
№278	-	0,04 га
№279	-	0,04 га
№280	Кузнецова Т.	0,04 га
№281	-	0,04 га
№282	-	0,04 га
№283	Меркушева О.	0,04 га
№284	-	0,04 га
№285	-	0,04 га
№286	Кикоть Т.	0,04 га
№287	-	0,04 га
№288	-	0,04 га
№289	Меркушева О.	0,04 га
№290	Караникола А.	0,04 га
№291	Караникола А.	0,04 га
№292	Фалько О.	0,04 га
№293	Фалько О.	0,04 га
№294	Авлахов А.А.	0,04 га
№295	Авлахов А.А.	0,04 га
№296	Авлахов А.А.	0,04 га
№297	-	0,04 га
№298	Кикоть Т.	0,04 га
№299	-	0,04 га
№300	-	0,04 га
№301	Аблаева	0,04 га
№302	-	0,04 га
№303	-	0,04 га
№304	Елистратова А.	0,04 га
№305	Локайчук В.	0,04 га
№306	Аблаева	0,04 га
№307	Елистратова А.	0,04 га
№308	-	0,04 га
№309	-	0,04 га
№310	Поронер И.	0,04 га
№311	Поронер И.	0,04 га



*В. Берме*



№312	Поронер И.	0,04 га
№313	Поронер И.	0,04 га
№314	Поронер И.	0,04 га
№315	Омельченко А.В.	0,04 га
№316	Перминова Н.Н.	0,04 га
№317	Терехова Л.А.	0,04 га
№318	Перминова Н.Н.	0,04 га
№319	Перминова Н.Н.	0,04 га
№320	-	0,04 га
№321	-	0,04 га
№322	Киличова Т.М.	0,04 га
№323	-	0,04 га
№324	Неверова Н.	0,04 га
№325	Неверова Н.	0,04 га
№326	Кратько А.	0,04 га
№327	Кратько А.	0,04 га
№328	Локайчук В.	0,04 га
№329	-	0,04 га
№330	-	0,04 га
№331	-	0,04 га
№332	-	0,04 га
№333	-	0,04 га
№334	-	0,04 га
№335	Зими́на Н.В.	0,04 га
№337	-	0,04 га
№337	-	0,04 га
№338	-	0,04 га
№339	Изарцева Н.А.	0,04 га
№340	Изарцева Н.А.	0,04 га
№341	-	0,04 га
№342	-	0,04 га
№343	-	0,04 га
№344	-	0,04 га
№345	-	0,04 га
№346	Шевкопляс М.	0,04 га
№347	Шевкопляс М.	0,04 га
№348	-	0,04 га
№349	Зими́на Н.В.	0,04 га
№350	Шумейко Н.	0,04 га



№351	Шумейко Н.	0,04 га
№352	Шумейко Н.	0,04 га
№353	Трусевич	0,04 га
№354	Трусевич	0,04 га
№355	Трусевич	0,04 га
№356	Трусевич	0,04 га
№357	-	0,04 га
№358	Овчар Е.П.	0,04 га
№359	Овчар Е.П.	0,04 га

п/п Лесновский сельский голова

А.А.Пушкарев

Выписка верна.  
Заведующий сектором администрации  
Лесновского сельского поселения



Н.В.Мудрак



*Верно*





**АДМІНІСТРАЦІЯ  
САКСЬКОГО РАЙОНУ  
РЕСПУБЛІКИ КРИМ**

ул. Ленина, 15, г. Саки  
Республика Крым 296500

**АДМИНИСТРАЦИЯ  
САКСКОГО РАЙОНА  
РЕСПУБЛИКИ КРЫМ**

e-mail: [ar@sakimo.rk.gov.ru](mailto:ar@sakimo.rk.gov.ru)  
<http://sakimo.rk.gov.ru/>,  
<http://sakirs.ru/>

**КЪЫРЫМ ДЖУМХУРИЕТИ  
САКЪ БОЛЮГИНИНЬ  
ИДАРЕСИ**

тел. 2-76-59, факс 2-53-90

от 09.01.2017 № 01.1-15/7455  
на № 7/2016 от 15.12.2016

Председателю правления  
СПК «Медик»  
Раздольскому А.И.,  
ул. Курортная, д.51, кв. 4,  
г. Саки, Республика Крым

Уважаемый Александр Игоревич!

На Ваше обращение в связи с необходимостью подготовки документации по межеванию территории в отношении земельного участка, находящегося в пользовании Садоводческого потребительского кооператива «Медик», расположенного по адресу: Республика Крым, Сакский район, на территории Лесновского сельского совета, администрация Сакского района сообщает следующее.

Согласно статьи 42 Градостроительного кодекса Российской Федерации на разработку проекта планировки территории объекта СПК «Медик» разрешения от органов местного самоуправления не требуется. Вместе с тем, администрация Сакского района не возражает о возможности разработки проекта планировки территории на земельный участок, принадлежащий СПК «Медик», в соответствии с требованиями Российского законодательства.

Заместитель главы администрации –  
Главный архитектор Сакского района

О.Ю. Хвостик

Пономарёва А.С.  
+79781124788







АДМІНІСТРАЦІЯ  
ЛІСНІВСЬКОГО СІЛЬСЬКОГО  
ПОСЕЛЕННЯ САКСЬКОГО  
РАЙОНУ РЕСПУБЛІКИ КРИМ

АДМИНИСТРАЦИЯ  
ЛЕСНОВСКОГО СЕЛЬСКОГО  
ПОСЕЛЕНИЯ САКСЬКОГО  
РАЙОНА РЕСПУБЛИКИ КРЫМ

КЪЫРЫМ ДЖУМХУРИЕТИ  
САКЪ БОЛЮГИ ЛЕСНОВКА  
КОЙ КЪАСАБАСЫНЫНЪ  
ИДАРЕСИ

улица Гагарина, № 63, село Лесновка, Сакский район, Республика Крым, 296560  
тел. / факс 2-55-71, e-mail: lesnovsovet@mail.ru

от 16.12.2016 № 184/02-17

на \_\_\_\_\_ от \_\_\_\_\_

Председателю садоводческого потребительского  
кооператива «Медик»  
Раздольскому А.И.

ул. Курортная, д.51, кв.4  
г.Саки, Республика Крым,  
296500, Российская Федерация

### СПРАВКА

Дана в том, что согласно Решения исполнительного комитета Сакского городского Совета народных депутатов Крымской области, от 12.08.1988 года, №230. «О выделении земельного участка для организации массива садоводческих товариществ в урочище Катыбская балка» для нужд коллективного садоводства в постоянное пользование, товариществу, именуемому «Медик», выделен земельный участок площадью 9,41(га), из них согласно Решения исполнительного комитета Лесновского сельского совета Сакского района от 27.01.1998 года № 4. «О передаче земельных участков гражданам в частную собственность для ведения садоводства» передано гражданам в собственность 2,48(га).

Фактически, садоводческим потребительским кооперативом «Медик», используется 9,33(га),

Сведений, о получении государственного акта на право бессрочного (постоянного) пользования землей садовым товариществом «Медик», не имеем.

Справка дана по месту требования.

Председатель  
Лесновского сельского совета  
- глава администрации  
Лесновского сельского поселения



Исп. Корнев  
т.25571

А.А. Пушкарев







79101

ГОСУДАРСТВЕННОЕ УНИТАРНОЕ ПРЕДПРИЯТИЕ РЕСПУБЛИКИ КРЫМ  
«КРЫМГАЗСЕТИ»

САКСКОЕ УПРАВЛЕНИЕ ПО ЭКСПЛУАТАЦИИ ГАЗОВОГО ХОЗЯЙСТВА

296500, РОССИЯ  
Республика Крым, г.Саки,  
ул. Промышленная, д.5А

тел.: (06563) 2-76-39  
факс: (06563) 2-22-89  
e-mail: saki@crimeagasnet.ru

Филиал АО «ГЕНБАНК»  
р/с40602810205330000002  
БИК 043510110  
ИНН 9102016743  
КПП 910743001  
ОКПО 00192672

№ 10/01-01069/13 от 13.03.2017г.

Садоводческий потребительский кооператив Медик  
Раздольскому А.И.

В ответ на Ваш запрос сообщаю:  
На балансе Сакского УЭГХ газопроводы, находящиеся на территории участка садоводческого потребительского кооператива «Медик», расположенного на Катыбской балке Сакского района отсутствуют.

Начальник Сакского УЭГХ

С.Н. Мигель

исп. Л.В. Лынок  
тел. 2-62-51



*Верно*





ДЕРЖАВНИЙ КОМІТЕТ  
З ОХОРОНИ  
КУЛЬТУРНОЇ СПАДЩИНИ  
РЕСПУБЛІКИ КРИМ

ГОСУДАРСТВЕННЫЙ КОМИТЕТ  
ПО ОХРАНЕ  
КУЛЬТУРНОГО НАСЛЕДИЯ  
РЕСПУБЛИКИ КРЫМ

КЪЫРЫМ ДЖУМХУРИЕТИНИНЪ  
МЕДЕНИЙ МИРАСНЫ  
КЪОРУВ БОЮНДЖА  
ДЕВЛЕТ КОМИТЕТИ

ул. Гоголя, 14, г. Симферополь, Республика Крым, Российская Федерация, 295011

Тел./факс: 24-76-62 e-mail: mail@gkokn.rk.gov.ru

ОГРН 1149102018493; ИНН/КПП 9102012851/910201001

14.03.2017 № 01-08/587

На №1 от 20.02.2017

Председателю СПК «Медик»  
А.И. Раздольскому

В Государственном комитете по охране культурного наследия Республики Крым рассмотрено Ваше обращение о предоставлении сведений о наличии (отсутствии) объектов археологического наследия на земельном участке расположенном по адресу: Сакский район, на территории Лесновского сельского поселения.

Сообщаем, что на данной территории **объекты археологического наследия отсутствуют.**

В соответствии с пунктом 11 статьи 36 Федерального закона 25.06.2002 № 73-ФЗ «Об объектах культурного наследия (памятниках истории и культуры) народов Российской Федерации» в случае обнаружения в результате проведения изыскательских, проектных, земляных, строительных, мелиоративных, хозяйственных работ археологических предметов, в том числе в культурном слое в земле, содержащем следы существования человека, время возникновения которых превышает сто лет, необходимо организовать их обязательную передачу физическими и (или) юридическими лицами, осуществляющими указанные работы, государству, в случае обнаружения в ходе проведения изыскательских, проектных, земляных, строительных, мелиоративных, хозяйственных и иных работ объекта, обладающего признаками объекта культурного наследия, в том числе объекта археологического наследия, в соответствии с пунктом 4 статьи 36 Федерального закона от 25.06.2002 № 73-ФЗ, заказчик указанных работ, технический заказчик (застройщик) объекта капитального строительства, лицо, проводящее указанные работы, обязаны незамедлительно приостановить указанные работы и в течение трех дней со дня обнаружения такого объекта направить в региональный орган охраны объектов культурного наследия письменное заявление об обнаруженном объекте культурного наследия.

Заместитель председателя Госкомитета

исп. Беркут, Павлов  
Никитенко


В.Г. Зарубин





ЛИСТ СОГЛАСОВАНИЯ

ПРОЕКТА МЕЖЕВАНИЯ ТЕРРИТОРИИ САДОВОДЧЕСКОГО  
ПОТРЕБИТЕЛЬСКОГО КООПЕРАТИВА «МЕДИК»  
(РЕСПУБЛИКА КРЫМ, САКСКИЙ РАЙОН, ЛЕСНОВСКИЙ  
СЕЛЬСКИЙ СОВЕТ).

Согласующий орган	Отметка о согласовании
ООО «КРЫМСКАЯ ВОДНАЯ КОМПАНИЯ»	<i>Тек. согласован</i>  <i>В.П. Кондратьев</i>  <i>02.03.2017г.</i>



# ЛИСТ СОГЛАСОВАНИЯ

ПРОЕКТА МЕЖЕВАНИЯ ТЕРРИТОРИИ САДОВОДЧЕСКОГО  
ПОТРЕБИТЕЛЬСКОГО КООПЕРАТИВА «МЕДИК»  
(РЕСПУБЛИКА КРЫМ, САКСКИЙ РАЙОН, ЛЕСНОВСКИЙ  
СЕЛЬСКИЙ СОВЕТ).

Согласующий орган	Отметка о согласовании
САКСКИЙ РЭС ГУП РК «КРЫМЭНЕРГО»	<p><i>Согласовано</i></p> <p><i>Сакский РЭС</i></p> <p>ГОСУДАРСТВЕННОЕ УНИТАРНОЕ ПРЕДПРИЯТИЕ РЕСПУБЛИКИ КРЫМ САКСКИЙ РАЙОН ЭЛЕКТРИЧЕСКИХ СЕТЕЙ</p> <p><i>Сакский РЭС</i></p> <p><i>Дмитрий Савельев</i></p> <p><i>02.03.2017 г.</i></p>



*Серия*

# ЛИСТ СОГЛАСОВАНИЯ

ПРОЕКТА МЕЖЕВАНИЯ ТЕРРИТОРИИ САДОВОДЧЕСКОГО

ПОТРЕБИТЕЛЬСКОГО КООПЕРАТИВА «МЕДИК»

(РЕСПУБЛИКА КРЫМ, САКСКИЙ РАЙОН)

Согласующий орган	Отметка о согласовании
Администрация Лесновского сельского поселения Сакского района Республики Крым	<p><i>Председатель Лесновского сельского поселения - глава администрации района Республики Крым</i></p> <p><i>А.А. Бушмаков</i></p> <p><i>28.08.2017г.</i></p> 



*Серма*





Форма № 51003

Федеральная налоговая служба

# СВИДЕТЕЛЬСТВО

о государственной регистрации юридического лица

В Единый государственный реестр юридических лиц в отношении  
юридического лица

**САДОВОДЧЕСКИЙ ПОТРЕБИТЕЛЬСКИЙ КООПЕРАТИВ "МЕДИК"**

*полное наименование юридического лица*

внесена запись о создании юридического лица

"05"                      мая                      2016    года  
(число)                      (месяц прописью)                      (год)

за основным государственным регистрационным номером (ОГРН)

1	1	6	9	1	0	2	0	6	9	2	2	3
---	---	---	---	---	---	---	---	---	---	---	---	---

Запись содержит сведения, приведенные в прилагаемом к настоящему  
свидетельству листе записи Единого государственного реестра юридических лиц.

Свидетельство выдано налоговым органом

Инспекция Федеральной налоговой службы  
по г. Симферополю

*наименование регистрирующего органа*

"05"                      мая                      2016    года  
(число)                      (месяц прописью)                      (год)

Начальник отдела



Бабич Ирина Михайловна  
Подпись, Фамилия, инициалы



серия







Серія А01

# СВІДОЦТВО

№ 458470

## ПРО ДЕРЖАВНУ РЕЄСТРАЦІЮ ЮРИДИЧНОЇ ОСОБИ

### ОБСЛУГОВУЮЧИЙ КООПЕРАТИВ "САДІВНИЦЬКЕ ТОВАРИСТВО "МЕДИК."

Ідентифікаційний код юридичної особи **22326156**

Місцезнаходження юридичної особи **96500, АУТОНОМНА РЕСПУБЛІКА КРИМ, МІСТО САКИ, ВУЛИЦЯ ГАЙНУТДІНОВА, БУДИНОК 6, КВАРТИРА 9**

Місце проведення державної реєстрації **САКСЬКА РАЙОННА ДЕРЖАВНА АДМІНІСТРАЦІЯ АУТОНОМНОЇ РЕСПУБЛІКИ КРИМ**

Дата проведення державної реєстрації **23.03.1995**

Підстава (підстави) заміни свідоцтва про державну реєстрацію **зміна місцезнаходження юридичної особи**

Дата заміни свідоцтва про державну реєстрацію **02.10.2009**





Номер запису в Єдиному  
державному реєстрі юридичних  
осіб та фізичних  
осіб-підприємців про заміну  
свідомства про державну  
реєстрацію

1 133 107 0002 001476

Державний реєстратор



КУЗЬМОВА Г. В.





Федеральная налоговая служба  
**СВИДЕТЕЛЬСТВО**

**О ПОСТАНОВКЕ НА УЧЕТ РОССИЙСКОЙ ОРГАНИЗАЦИИ  
В НАЛОГОВОМ ОРГАНЕ ПО МЕСТУ ЕЕ НАХОЖДЕНИЯ**

Настоящее свидетельство подтверждает, что российская организация  
**САДОВОДЧЕСКИЙ ПОТРЕБИТЕЛЬСКИЙ КООПЕРАТИВ "МЕДИК"**

*(полное наименование российской организации в соответствии с учредительными документами)*

ОГРН 

1	1	6	9	1	0	2	0	6	9	2	2	3
---	---	---	---	---	---	---	---	---	---	---	---	---

поставлена на учет в соответствии с  
Налоговым кодексом Российской Федерации **05.05.2016**  
*(число, месяц, год)*

в налоговом органе по месту нахождения **Межрайонная инспекция  
Федеральной налоговой службы № 3 по Республике Крым**

9	1	0	7
---	---	---	---

*(наименование налогового органа и его код)*

и ей присвоен

ИНН/КПП 

9	1	0	7	0	4	0	0	4	1
---	---	---	---	---	---	---	---	---	---

 / 

9	1	0	7	0	1	0	0	1
---	---	---	---	---	---	---	---	---

Начальник отдела регистрации  
налогоплательщиков Инспекции Федеральной  
налоговой службы по г. Симферополю



И. М. Бабич



серия

91

000263758







B78154783EC144A68354C8EB8B59D818

Форма № 50007

Лист записи  
Единого государственного реестра юридических лицлица  
В Единый государственный реестр юридических лиц в отношении юридического**САДОВОДЧЕСКИЙ ПОТРЕБИТЕЛЬСКИЙ КООПЕРАТИВ "МЕДИК"**  
полное наименование юридического лица

основной государственный регистрационный номер (ОГРН)

1 1 6 9 1 0 2 0 6 9 2 2 3

внесена запись о создании юридического лица

"05" мая 2016 года  
(число) (месяц прописью) (год)

за государственным регистрационным номером (ГРН)

1 1 6 9 1 0 2 0 6 9 2 2 3

Запись содержит следующие сведения:

№ п/п	Наименование показателя	Значение показателя
1	2	3

## Сведения о наименовании юридического лица, внесенные в Единый государственный реестр юридических лиц

1	Организационно-правовая форма	Садоводческие, огороднические или дачные потребительские кооперативы
2	Полное наименование юридического лица на русском языке	САДОВОДЧЕСКИЙ ПОТРЕБИТЕЛЬСКИЙ КООПЕРАТИВ "МЕДИК"
3	Сокращенное наименование юридического лица на русском языке	СПК "МЕДИК"
4	ИНН	9107040041
5	КПП	910701001

## Сведения об адресе (месте нахождения) юридического лица, внесенные в Единый государственный реестр юридических лиц

6	Почтовый индекс	296500
7	Субъект Российской Федерации	РЕСПУБЛИКА КРЫМ
8	Город (волость и т.п.)	ГОРОД САКИ
9	Улица (проспект, переулок и т.д.)	УЛИЦА КУРОРТНАЯ
10	Номер дома (владение и т.п.)	ДОМ 51
11	Офис (квартира и т.п.)	КВАРТИРА 4

## Сведения о состоянии юридического лица и регистрирующем органе, в котором находится регистрационное дело, внесенные в Единый государственный реестр юридических лиц

12	Сведения о состоянии юридического лица	Действующее
13	Наименование реоргана, в котором находится редело	Инспекция Федеральной налоговой службы по г.Симферополю

## Сведения о количестве физических лиц, имеющих право без доверенности действовать от имени юридического лица, внесенных в Единый государственный реестр юридических лиц

14	Количество	1
----	------------	---

## Сведения о физических лицах, имеющих право без доверенности действовать от имени юридического лица, внесенные в Единый государственный реестр юридических лиц

15	Причина внесения сведений	Возложение полномочий
16	Вид должности	Руководитель юридического лица
17	Должность	ПРЕДСЕДАТЕЛЬ ПРАВЛЕНИЯ
18	Фамилия	РАЗДОЛЬСКИЙ
19	Имя	АЛЕКСАНДР
20	Отчество	ИГОРЕВИЧ
21	ИНН ФЛ по данным ЕГРН	910702480045

## Сведения о видах экономической деятельности, которыми занимается юридическое лицо, внесенные в Единый государственный реестр юридических лиц

22	Количество видов экономической деятельности	3
23	Код по ОКВЭД	70.32
24	Тип сведений	Основной вид деятельности
25	Наименование вида деятельности	Управление недвижимым имуществом





26	Причина внесения сведений	Внесение в реестр
2		
27	Код по ОКВЭД	70.12
28	Тип сведений	Дополнительный вид деятельности
29	Наименование вида деятельности	Покупка и продажа собственного недвижимого имущества
30	Причина внесения сведений	Внесение в реестр
3		
31	Код по ОКВЭД	70.11
32	Тип сведений	Дополнительный вид деятельности
33	Наименование вида деятельности	Подготовка к продаже собственного недвижимого имущества
34	Причина внесения сведений	Внесение в реестр

**Сведения о заявителях при данном виде регистрации**

35	Вид заявителя	Учредитель ЮЛ - ФЛ
<b>Данные заявителя, физического лица</b>		
36	Фамилия	РАЗДОЛЬСКИЙ
37	Имя	АЛЕКСАНДР
38	Отчество	ИГОРЕВИЧ

**Сведения о документах, представленных для внесения данной записи в Единый государственный реестр юридических лиц**

1		
39	Наименование документа	P11001 ЗАЯВЛЕНИЕ О СОЗДАНИИ ЮЛ
40	Документы представлены	на бумажном носителе
2		
41	Наименование документа	СПИСОК ЧЛЕНОВ СПК
42	Дата документа	19.04.2016
43	Документы представлены	на бумажном носителе
3		
44	Наименование документа	ПРОТОКОЛ ОБ УЧРЕЖДЕНИИ ЮЛ
45	Номер документа	1
46	Дата документа	09.04.2016
47	Документы представлены	на бумажном носителе
4		
48	Наименование документа	ДОКУМЕНТ ОБ ОПЛАТЕ ГОСУДАРСТВЕННОЙ ПОШЛИНЫ
49	Номер документа	2130
50	Дата документа	28.04.2016
51	Документы представлены	на бумажном носителе
5		
52	Наименование документа	УСТАВ ЮЛ
53	Дата документа	09.04.2016
54	Документы представлены	на бумажном носителе

**Сведения о выданном свидетельстве, подтверждающем внесение данной записи в Единый государственный реестр юридических лиц**

55	Серия свидетельства	91
56	Номер свидетельства	000263757
57	Дата выдачи	05.05.2016
58	Наименование регистрирующего органа	Инспекция Федеральной налоговой службы по г.Симферополю
59	Статус	Действующее свидетельство

Лист записи выдан налоговым органом

"05"                      мая                      2016      года  
(число)                      (месяц прописью)                      (год)

Начальник отдела

Инспекция Федеральной налоговой службы по г.Симферополю  
наименование регистрирующего органа



Бабиц Ирина Михайловна  
Подпись, Фамилия, инициалы



Вх 4953А  
28.04.16 «УТВЕРЖДЕН»  
на Общем учредительном собрании членов  
Садоводческого Потребительского  
Кооператива «Медик» Протокол №1  
от 09 апреля 2016 г.

**УСТАВ**  
**садоводческого потребительского кооператива «Медик»**

г. Саки 2016 г.





## 1. ОБЩИЕ ПОЛОЖЕНИЯ

1.1 Садоводческий потребительский кооператив «Медик» (далее Садоводческий кооператив) является некоммерческой корпоративной организацией, не имеющей извлечение прибыли в качестве предмета и основных целей, и задач своей деятельности и создан в соответствии с положениями Гражданского кодекса Российской Федерации, а также положениями законодательства Российской Федерации, регулирующего правоотношения в хозяйственно-правовой сфере деятельности субъектов таких отношений и настоящим Уставом.

1.2 Полное наименование:

Садоводческий потребительский кооператив «Медик»

Сокращенное наименование: СПК «Медик».

1.3 Место нахождения Садоводческого кооператива:

Российская Федерация Республика Крым, Сакский район, урочище Катыбская балка.

1.4 Юридический адрес Кооператива:

Российская Федерация Республика Крым, г. Саки, ул. Курортная, д.51, кв.4.

Садоводческий кооператив занимает участок земли общей площадью 9,41 гектар, находящихся в коллективном пользовании кооператива.

1.5 Садоводческий кооператив является юридическим лицом с момента его государственной регистрации, имеет в собственности обособленное имущество, приходно-расходную смету, печать со своим полным наименованием на русском языке. Садоводческий кооператив вправе в установленном порядке открывать счета в банках на территории Российской Федерации, иметь штампы и бланки со своим наименованием, а также зарегистрированную в установленном порядке эмблему.

1.6 Садоводческий кооператив вправе осуществлять предпринимательскую деятельность, соответствующую целям и задачам, для достижения которых оно создано.

1.7 Организация и застройка территории Садоводческого кооператива осуществляется в соответствии с проектами, разработанными согласно требованиям СНиП и утвержденными органом местного самоуправления. Возведение членами кооператива на садовых участках строений, превышающих размеры, установленные планом организации и застройки территории кооператива для данных строений, допускается после утверждения проектов строительства таких строений органом местного самоуправления.

1.8 Садоводческий кооператив создается без ограничения срока деятельности.

1.9 Садоводческий кооператив отвечает по своим обязательствам всем принадлежащим ему имуществом. Садоводческий кооператив не отвечает по обязательствам членов кооператива. Члены Садоводческого кооператива не отвечают по обязательствам кооператива.

## 2. ПРЕДМЕТ И ЦЕЛИ ДЕЯТЕЛЬНОСТИ КООПЕРАТИВА

2.1 Предметом деятельности Садоводческого кооператива как организации, учрежденной на добровольных началах гражданами - пользователями земельных





участков, является удовлетворение материальных и иных потребностей членов кооператива в результате выращивания ими на земельных участках своими силами и средствами плодовых, ягодных, овощных и иных сельскохозяйственных культур.

2.2 Основными целями и задачами деятельности Садоводческого кооператива являются:

- совместное владение, пользование и в установленных законом пределах распоряжение имуществом (вещами), в силу закона находящимся в общей собственности или в общем пользовании членов Садоводческого кооператива;

- организация обеспечения коммунальными услугами (электро-, водо-, газоснабжение, вывоз мусора и т. п.) членов кооператива - пользователей садовых земельных участков и организация оплаты этих услуг соответствующим службам;

- организация и осуществление деятельности по реконструкции, содержанию, ремонту, эксплуатации общего имущества членов кооператива;

- обеспечение надлежащего технического, противопожарного, экологического и санитарного состояния садовых участков, общего имущества, земель общего пользования и имущества кооператива, а также прилегающих территорий;

- обеспечение соблюдения членами кооператива требований о целевом использовании их участков, градостроительных, строительных, экологических, санитарно-гигиенических, противопожарных и иных требований (норм, правил и нормативов), правил внутреннего распорядка кооператива;

- защита прав и охраняемых законом интересов членов кооператива, связанных с ведением ими садоводства;

- решение иных вопросов текущей жизни кооператива, направленных на содействие членам кооператива и их семьям в организации ведения садоводства.

2.3 Для достижения целей, предусмотренных настоящим Уставом, Садоводческий кооператив вправе заниматься приносящей доход деятельностью.

2.4 На основании решения Общего собрания членов Садоводческого кооператива доход от приносящей доход деятельности кооператива используется для оплаты общих расходов или направляется в специальные фонды, расходующиеся на цели, предусмотренные настоящим Уставом.

### 3. ПРАВА И ОБЯЗАННОСТИ САДОВОДЧЕСКОГО КООПЕРАТИВА

3.1. Садоводческий кооператив вправе:

осуществлять действия, необходимые для достижения целей, предусмотренных действующим законодательством РФ и настоящим Уставом;

- отвечать по своим обязательствам своим имуществом;
- от своего имени приобретать и осуществлять имущественные и неимущественные права;

- привлекать заемные средства;
- заключать договоры;
- выступать истцом и ответчиком в суде;

- обращаться в суд, арбитражный суд с заявлениями о признании недействительными (полностью или частично) актов органов государственной власти, актов органов местного самоуправления или о нарушении должностными лицами прав и законных интересов кооператива;





- создавать ассоциации (союзы) садоводческих товариществ собственников недвижимости;

- осуществлять иные не противоречащие законодательству Российской Федерации и законодательству субъектов Российской Федерации полномочия.

### 3.2 Садоводческий кооператив обязан:

- обеспечивать исполнение членами кооператива требований настоящего Устава, законодательства, актов местных органов самоуправления, действующих норм, правил и нормативов по вопросам, относящимся к деятельности кооператива;

- выполнять в порядке, предусмотренном законодательством, договорные обязательства;

- обеспечивать надлежащее техническое, противопожарное, экологическое и санитарное состояние общего имущества и имущества кооператива;

- выступать в интересах членов кооператива заказчиком коммунальных услуг и представлять интересы владельцев земельных участков при расчетах за такие услуги в отношениях с соответствующими службами;

- обеспечивать соблюдение интересов всех членов кооператива при установлении условий и порядка владения, пользования и распоряжения общей собственностью, распределении между владельцами земельных участков издержек по содержанию и ремонту общего имущества в кооперативе;

- в случаях, предусмотренных законодательством, Уставом кооператива, решениями общих собраний, представлять интересы членов кооператива в отношениях собственности в кооперативе, а также в иных отношениях с третьими лицами;

- предоставлять гражданам, ведущим садоводство в индивидуальном порядке на территории кооператива, право пользования объектами инфраструктуры и другим имуществом общего пользования кооператива за плату на условиях договоров, заключаемых в порядке, установленном законодательством и настоящим Уставом.

## 4. ЧЛЕНСТВО В САДОВОДЧЕСКОМ КООПЕРАТИВЕ

4.1 Членами Садоводческого кооператива могут быть граждане Российской Федерации, достигшие возраста шестнадцати лет и получившие в пользование земельные участки в границах кооператива. Иностранные граждане и лица без гражданства могут быть членами кооператива, если земельные участки им предоставляются на правах аренды или бессрочного пользования.

4.2 Членами Садоводческого кооператива могут стать в соответствии с Гражданским законодательством наследники членов Садоводческого кооператива, в том числе малолетние и несовершеннолетние, а также лица, к которым перешли права на земельные участки в результате дарения или иных сделок с земельными участками.

4.3 Прием в члены Садоводческого кооператива осуществляется общим собранием членов кооператива на основании личного заявления. Заявление о приеме подается в Правление кооператива. На организационные расходы по оформлению документации заявитель уплачивает вступительный взнос в размере, установленном общим собранием.

4.4 Наследники умершего члена кооператива освобождаются от уплаты вступительного взноса. Правление вносит в повестку дня ближайшего Общего собрания вопрос о приеме заявителя в члены кооператива.

4.5 Каждому члену Садоводческого кооператива в течение трех месяцев со дня приема в его члены Правление обязано выдать членскую книжку или другой заменяющий ее документ.





4.6 Исключение из членов кооператива осуществляется по решению общего собрания (собрания уполномоченных) в случаях:

- неоднократно (более трех раз) нарушения сроков и порядка уплаты членских и целевых взносов, предусмотренных уставом, решением общего собрания (собрания уполномоченных), а также невнесение вступительного взноса;

- самовольный захват земель общего пользования, уничтожение межевых знаков, несоблюдение целевого использования земельного участка, агротехнических норм содержания (вспашка, перекопка) и обработки насаждений;

- систематическое нарушение положений настоящего устава.

4.7 Правление в установленные сроки, оповещает исключаемого члена кооператива о внесении в повестку дня собрания вопроса об его исключении и приглашает явиться на это собрание. В случае неявки исключаемого члена кооператива на общее собрание (собрание уполномоченных) решение об исключении принимается в его отсутствие.

4.8 Членство в Садоводческом кооперативе прекращается с момента подачи заявления о выходе из членов кооператива, либо принятия решения общего собрания (собрания уполномоченных) о его исключении.

## **5. ПРАВА И ОБЯЗАННОСТИ ЧЛЕНОВ САДОВОДЧЕСКОГО КООПЕРАТИВА**

**5.1 Член Садоводческого кооператива имеет право:**

- 1) избирать и быть избранным в органы управления кооператива и его орган контроля;

- 2) получать информацию о деятельности органов управления кооператива и его органа контроля;

- 3) самостоятельно хозяйствовать на своем земельном участке в соответствии с его разрешенным использованием;

- 4) осуществлять в соответствии с градостроительными, строительными, экологическими, санитарно-гигиеническими, противопожарными и иными установленными требованиями (нормами, правилами и нормативами) строительство и перестройку жилого строения, хозяйственных строений и сооружений - на садовом земельном участке;

- 5) распоряжаться своим земельным участком и иным имуществом в случаях, если они на основании закона не изъяты из оборота или не ограничены в обороте;

- 6) при отчуждении садового земельного участка одновременно отчуждать приобретателю долю имущества общего пользования в составе кооператива в размере целевых взносов;

- 7) при ликвидации Садоводческого кооператива получать причитающуюся долю имущества общего пользования;

- 8) обращаться в суд о признании недействительными нарушающих его права и законные интересы решений общего собрания членов Садоводческого кооператива, а также решений Правления и иных органов кооператива;

- 9) добровольно выходить из Садоводческого кооператива с одновременным заключением с таким членом договора о порядке пользования и эксплуатации инженерных сетей, дорог и другого имущества общего пользования;

- 10) осуществлять иные не запрещенные законодательством действия.





## **5.2 Член Садоводческого кооператива обязан:**

- 1) нести бремя содержания земельного участка и бремя ответственности за нарушение законодательства;
- 2) использовать земельный участок в соответствии с его целевым назначением и разрешенным использованием, не наносить ущерб земле как природному и хозяйственному объекту;
- 3) не нарушать права членов кооператива;
- 4) соблюдать агротехнические требования, установленные режимы, ограничения, обременения и сервитуты;
- 5) своевременно уплачивать членские и иные взносы, предусмотренные действующим законодательством РФ и настоящим Уставом, налоги и платежи;
- 6) в течение трех лет освоить земельный участок, если иной срок не установлен земельным законодательством;
- 7) соблюдать градостроительные, строительные, экологические, санитарно-гигиенические, противопожарные и иные требования (нормы, правила и нормативы);
- 8) участвовать в мероприятиях, проводимых кооперативом;
- 9) участвовать в общих собраниях членов кооператива;
- 10) выполнять решения Общего собрания членов кооператива, решения Правления кооператива;
- 11) соблюдать иные установленные законами и настоящим Уставом требования.

## **6. ОРГАНЫ УПРАВЛЕНИЯ САДОВОДЧЕСКИМ КООПЕРАТИВОМ**

6.1 Органами управления Садоводческого кооператива являются:

- Общее собрание членов кооператива (собрание уполномоченных);
- постоянно действующий коллегиальный исполнительный орган - Правление кооператива;
- единоличный исполнительный орган - Председатель Правления.

## **7. ОБЩЕЕ СОБРАНИЕ ЧЛЕНОВ САДОВОДЧЕСКОГО КООПЕРАТИВА (СОБРАНИЕ УПОЛНОМОЧЕННЫХ)**

7.1 Общее собрание членов Садоводческого кооператива является высшим органом управления кооператива и созывается в порядке, установленном настоящим Уставом. Порядок избрания уполномоченных — утверждается на общем собрании членов кооператива.

7.2 К исключительной компетенции Общего собрания членов Садоводческого кооператива (собрания уполномоченных) относятся следующие вопросы:

- 1) внесение изменений, дополнений в настоящий Устав; утверждение Устава в новой редакции;
- 2) прием в члены кооператива и исключение за невыполнение предусмотренных Уставом обязанностей члена кооператива;
- 3) определение количественного состава Правления кооператива, избрание членов Правления и досрочное прекращение их полномочий;
- 4) избрание Председателя правления кооператива и досрочное прекращение его полномочий;





5) избрание членов Ревизионной комиссии (ревизора) кооператива и досрочное прекращение их полномочий;

6) принятие решений о вступлении кооператива в ассоциации (союзы) садоводческих товариществ собственников недвижимости;

7) утверждение внутренних регламентов кооператива, в том числе ведения Общего собрания членов кооператива; деятельности его Правления; работы Ревизионной комиссии (Ревизора); внутреннего распорядка работы кооператива;

8) принятие решений о реорганизации или о ликвидации кооператива, назначении ликвидационной комиссии, а также утверждение промежуточного и окончательного ликвидационных балансов;

9) принятие решений о формировании и об использовании имущества кооператива, о создании и развитии объектов инфраструктуры, а также установление размеров целевых фондов и соответствующих взносов;

10) установление размера пеней за несвоевременную уплату взносов, изменение сроков внесения взносов малообеспеченными членами кооператива;

11) утверждение приходно-расходной сметы кооператива и принятие решений о ее исполнении;

12) рассмотрение жалоб на решения и действия членов Правления, Председателя Правления, членов Ревизионной комиссии (ревизора) и иных должностных лиц кооператива;

13) другие вопросы, предусмотренные действующим законодательством РФ.

7.3 Общее собрание членов Садоводческого кооператива (собрание уполномоченных) вправе рассматривать любые вопросы деятельности кооператива и принимать по ним решения.

7.4 Общее собрание членов Садоводческого кооператива (собрание уполномоченных) созывается Правлением по мере необходимости, но не реже чем один раз в год. Внеочередное Общее собрание членов кооператива (собрание уполномоченных) проводится по решению его Правления, требованию Ревизионной комиссии (Ревизора), а также по предложению органа местного самоуправления или не менее чем одной пятой общего числа членов кооператива. Внеочередное Общее собрание членов кооператива (собрание уполномоченных) по вопросу о досрочном прекращении полномочий Председателя Правления или досрочном переизбрании членов Правления может быть проведено при отсутствии решения Правления о проведении этого собрания при условии соблюдения установленного порядка уведомления членов кооператива о проведении этого собрания. Правление кооператива обязано в течение семи дней со дня получения предложения органа местного самоуправления или не менее чем одной пятой общего числа членов кооператива либо требования Ревизионной комиссии о проведении внеочередного Общего собрания членов кооператива (собрание уполномоченных) рассмотреть указанное предложение или требование и принять решение о проведении внеочередного Общего собрания членов кооператива (собрание уполномоченных) или об отказе в его проведении.

7.5 Правление Садоводческого кооператива может отказать в проведении внеочередного Общего собрания членов кооператива (собрания уполномоченных) в случае, если не соблюден установленный настоящим Уставом порядок подачи предложения или предъявления требования о созыве внеочередного Общего собрания его членов (собрания уполномоченных).

7.6 В случае принятия Правлением Садоводческого кооператива решения о проведении внеочередного Общего собрания членов указанного кооператива





членов (собрание уполномоченных) должно быть проведено не позднее чем через тридцать дней со дня поступления предложения или требования о его проведении. В случае если Правление Садоводческого кооператива приняло решение об отказе в проведении внеочередного Общего собрания членов (собрания уполномоченных), оно информирует в письменной форме Ревизионную комиссию или членов кооператива, либо орган местного самоуправления, требующих проведения внеочередного Общего собрания членов кооператива, о причинах отказа.

7.7 Отказ Правления Садоводческого кооператива в удовлетворении предложения или требования о проведении внеочередного Общего собрания членов кооператива (собрания уполномоченных) Ревизионная комиссия, члены кооператива, орган местного самоуправления могут обжаловать в суд.

7.8 Уведомление членов Садоводческого кооператива о проведении Общего собрания его членов (собрания уполномоченных) может осуществляться в письменной форме (почтовые открытки, письма) посредством соответствующих сообщений в средствах массовой информации, а также посредством размещения соответствующих объявлений на информационных щитах, расположенных на территории кооператива. Уведомление о проведении Общего собрания членов кооператива (собрания уполномоченных) направляется не позднее чем за две недели до даты его проведения. В уведомлении о проведении Общего собрания членов кооператива (собрания уполномоченных) должно быть указано содержание выносимых на обсуждение вопросов.

7.9 Для ведения Общего собрания (собрания уполномоченных) избирается председатель собрания простым большинством голосов присутствующих на Общем собрании членов кооператива (собрании уполномоченных).

7.10 Общее собрание членов Садоводческого кооператива (собрания уполномоченных) правомочно, если на указанном собрании присутствует более чем пятьдесят процентов членов кооператива, либо 2/3 уполномоченных. Член кооператива вправе участвовать в голосовании лично или через своего представителя, полномочия которого должны быть оформлены доверенностью, заверенной Председателем.

7.11 Решения о внесении изменений в настоящий Устав и дополнений к нему или об утверждении Устава в новой редакции, исключении из членов кооператива, о его ликвидации и (или) реорганизации, назначении ликвидационной комиссии и об утверждении промежуточного и окончательного ликвидационных балансов принимаются Общим собранием членов кооператива большинством в две трети голосов, либо 3/4 уполномоченных. Другие решения Общего собрания членов кооператива принимаются простым большинством голосов, либо 2/3 уполномоченных.

7.12 Решения Общего собрания членов Садоводческого кооператива (собрания уполномоченных) доводятся до сведения его членов в течение семи дней после даты принятия указанных решений путем размещения на информационных щитах кооператива либо в местных средствах печати.

7.13 Член Садоводческого кооператива вправе обжаловать в суд решение Общего собрания его членов (собрания уполномоченных) или решение органа управления кооператива, которые нарушают права и законные интересы члена кооператива.





7.14 При необходимости решение Общего собрания членов Садоводческого кооператива может приниматься путем проведения заочного голосования (опросным путем).

Порядок и условия проведения заочного голосования устанавливаются внутренним регламентом о проведении заочного голосования, который должен предусматривать текст бюллетеня для заочного голосования, порядок сообщения членам кооператива предполагаемой повестки дня, ознакомления с необходимыми сведениями и документами, внесения предложений о включении в повестку дня дополнительных вопросов, а также указание конкретного срока окончания процедуры заочного голосования.

Общее собрание членов Садоводческого кооператива не может проводиться в заочной форме, если в повестку дня включены вопросы утверждения приходно-расходной сметы, отчеты Правления и Ревизионной комиссии кооператива. Собрание уполномоченных проводится исключительно в очной форме.

## 8. ПРАВЛЕНИЕ САДОВОДЧЕСКОГО КООПЕРАТИВА

8.1 Правление Садоводческого кооператива является коллегиальным исполнительным органом и подотчетно Общему собранию членов кооператива.

В своей деятельности Правление Садоводческого кооператива руководствуется действующим законодательством Российской Федерации, законодательством Республики Крым, нормативными правовыми актами органов местного самоуправления и настоящим Уставом.

8.2 Правление Садоводческого кооператива избирается прямым тайным голосованием из числа его членов на три года на общем собрании членов кооператива (собрании уполномоченных). Численный состав членов Правления устанавливается Общим собранием членов кооператива (собранием уполномоченных).

Вопрос о досрочном переизбрании членов Правления может быть поставлен по требованию не менее чем одной трети членов кооператива.

8.3 Заседания Правления Садоводческого кооператива созываются Председателем правления в сроки, установленные Правлением, а также по мере необходимости.

8.4 Заседания Правления правомочны, если на них присутствует не менее чем две трети его членов.

Решения Правления принимаются открытым голосованием простым большинством голосов присутствующих членов Правления.

8.5 Решения Правления обязательны для исполнения всеми членами Кооператива и его работниками, заключившими трудовые договоры с кооператива.

8.6 К компетенции Правления Садоводческого кооператива относятся:

- 1) выполнение решений Общего собрания членов кооператива;
- 2) принятие решения о проведении внеочередного Общего собрания членов кооператива или об отказе в его проведении;
- 3) оперативное руководство текущей деятельностью кооператива;
- 4) составление приходно-расходных смет и отчетов кооператива, представление их на утверждение Общего собрания его членов;
- 5) распоряжение материальными и нематериальными активами кооператива в пределах, необходимых для обеспечения его текущей деятельности.





6) организационно-техническое обеспечение деятельности Общего собрания (собрания уполномоченных);

7) организация учета и отчетности кооператива, подготовка годового отчета и представление его на утверждение Общего собрания (собрания уполномоченных) членов кооператива;

8) организация охраны имущества кооператива и имущества его членов;

9) организация страхования имущества кооператива и имущества его членов;

10) организация строительства, ремонта и содержания зданий, строений, сооружений, инженерных сетей, дорог и других объектов общего пользования;

11) приобретение и доставка посадочного материала, садового инвентаря, удобрений, ядохимикатов;

12) обеспечение делопроизводства кооператива и содержание его архива;

13) прием на работу в кооператив лиц по трудовым договорам, их увольнение, поощрение и наложение на них взысканий, ведение учета работников;

14) контроль за своевременным внесением вступительных, членских и иных установленных взносов;

15) совершение от имени кооператива сделок;

16) оказание членам кооператива содействия в безвозмездной передаче сельскохозяйственной продукции детским домам, домам-интернатам для престарелых и инвалидов, дошкольным образовательным учреждениям;

17) осуществление внешнеэкономической деятельности кооператива;

18) соблюдение кооперативом законодательства Российской Федерации и настоящего Устава;

19) рассмотрение заявлений членов кооператива.

8.7 Правление Садоводческого кооператива в соответствии с законодательством Российской Федерации и настоящим Уставом имеет право принимать решения, необходимые для достижения целей деятельности кооператива и обеспечения его нормальной работы, за исключением решений, которые касаются вопросов, отнесенных к компетенции Общего собрания его членов.

8.8 Правление Садоводческого кооператива возглавляет Председатель Правления.

8.9 Председатель Правления при несогласии с решением Правления вправе обжаловать данное решение Общему собранию (собранию уполномоченных) членов кооператива.

## 9. ПРЕДСЕДАТЕЛЬ ПРАВЛЕНИЯ

9.1 Председатель Правления Садоводческого кооператива действует без доверенности от имени кооператива, в том числе:

1) председательствует на заседаниях Правления;

2) имеет право первой подписи под финансовыми документами, которые в соответствии с Уставом не подлежат обязательному одобрению Правлением или Общим собранием членов кооператива;

3) подписывает другие документы от имени кооператива и протоколы заседания Правления;





4) на основании решения Правления заключает сделки на сумму более 200 тыс. рублей и открывает в банках счета кооператива;

5) выдает доверенности, в том числе с правом передоверия;

6) обеспечивает разработку и вынесение на утверждение Общего собрания членов кооператива внутренних регламентов, положения об оплате труда работников, заключивших трудовые договоры с кооперативом;

7) осуществляет представительство от имени кооператива в органах государственной власти, органах местного самоуправления, а также в организациях;

8) рассматривает заявления членов кооператива;

9) принимает решения по иным вопросам деятельности кооператива.

9.2 Председатель Правления в соответствии с настоящим Уставом исполняет другие необходимые для обеспечения нормальной деятельности кооператива обязанности, за исключением обязанностей, закрепленных за другими органами управления кооператива.

9.3 Председатель и члены Правления при осуществлении своих прав и исполнении установленных обязанностей должны действовать в интересах кооператива, осуществлять свои права и исполнять установленные обязанности добросовестно и разумно.

9.4 Председатель Правления Садоводческого кооператива и члены Правления несут ответственность перед кооперативом за убытки, причиненные ему их действиями (бездействием). При этом не несут ответственности члены Правления, голосовавшие против решения, которое повлекло за собой причинение кооператива убытков, или не принимавшие участия в голосовании.

9.5 Председатель Правления и его члены при выявлении финансовых злоупотреблений или нарушений, причинении убытков кооперативу могут быть привлечены к дисциплинарной, материальной, административной или уголовной ответственности в соответствии с законодательством РФ.

## 10. РЕВИЗИОННАЯ КОМИССИИ

10.1 Контроль за финансово-хозяйственной деятельностью Садоводческого кооператива, в том числе за деятельностью Председателя Правления, членов Правления, осуществляет Ревизионная комиссия (Ревизор), избранная из числа членов кооператива Общим собранием его членов в составе одного или не менее чем трех человек на три года.

10.2 В состав Ревизионной комиссии (Ревизором) не могут быть избраны Председатель и члены Правления, а также их супруги, родители, дети, внуки, братья и сестры (их супруги).

10.3 Порядок работы Ревизионной комиссии (Ревизора) и ее полномочия регулируются положением о Ревизионной комиссии (Ревизоре), утвержденным Общим собранием членов кооператива.

10.4 Ревизионная комиссия (Ревизор) подотчетна Общему собранию членов Кооператива. Перевыборы Ревизионной комиссии (Ревизора) могут быть проведены досрочно по требованию не менее чем одной четверти общего числа членов кооператива.

10.5 Члены Ревизионной комиссии (Ревизор) Садоводческого кооператива несут ответственность за ненадлежащее выполнение обязанностей, предусмотренных действующим законодательством РФ и настоящим Уставом.





10.6 Ревизионная комиссия (Ревизор) Садоводческого кооператива обязана:

1) проверять выполнение Правлением и Председателем Правления решений Общих собраний членов кооператива, законность гражданско-правовых сделок, совершенных органами управления кооператива, нормативных правовым актам, регулирующих деятельность кооператива, состояние его имущества;

2) осуществлять ревизии финансово-хозяйственной деятельности кооператива не реже чем один раз в год, а также по инициативе членов Ревизионной комиссии (Ревизора), решению Общего собрания членов кооператива либо по требованию одной пятой общего числа членов кооператива или одной трети общего числа членов Правления;

3) отчитываться о результатах ревизии перед Общим собранием членов кооператива с представлением рекомендаций об устранении выявленных нарушений;

4) докладывать Общему собранию членов кооператива обо всех выявленных нарушениях в деятельности органов управления;

5) осуществлять контроль за своевременным рассмотрением Правлением кооператива и Председателем Правления заявлений членов кооператива.

10.7 По результатам ревизии при создании угрозы интересам Садоводческого кооператива и его членам либо при выявлении злоупотреблений членов Правления и Председателя Правления Ревизионная комиссия (Ревизор) в пределах своих полномочий вправе созывать внеочередное Общее собрание членов кооператива.

## 11. СРЕДСТВА, ФОНДЫ И ИМУЩЕСТВО КООПЕРАТИВА

11.1 Средства Садоводческого кооператива образуются из взносов членов кооператива, средств, поступающих в оплату договоров о пользовании имуществом общего пользования, пеней и компенсаций за неучастие в коллективных работах, поступлений от его хозяйственной деятельности, средств, предоставляемых организациями, предприятиями и государственными органами кооперативу для поддержки садоводов в соответствии действующим законодательством, добровольных взносов и пожертвований граждан, процентов по вкладам в банки, прочих поступлений.

Денежные средства кооператива хранятся на счете кооператива в банке и в кассе кооператива (с соблюдением требований порядка ведения кассовых операций).

11.2 С целью приобретения или создания (строительства, изготовления, капитального ремонта, модернизации, реконструкции) объектов общего пользования кооператива по решению Общего собрания его членов формирует целевые фонды. Правление готовит и представляет Общему собранию предложения о приобретении или создании конкретного объекта, рассчитанный на основе его стоимости необходимый размер целевого фонда и сумму целевого взноса, приходящуюся на каждого члена кооператива, а также срок внесения такого взноса.

В случае если Общее собрание принимает решение о приобретении или создании объекта общего пользования, оно не вправе уменьшить размеры формируемого целевого фонда и целевого взноса, предложенные Правлением. При возникновении сомнений в обоснованности представленных Правлением





расчетов. Общее собрание вправе отложить принятое решение и поручить выбранным собранием лицам произвести проверку расчетов. Решение в этом случае может быть принято позднее заочным голосованием (опросным путем).

Поступления целевых взносов в целевые фонды, образованные по решению Общего собрания, и расходы из таких фондов учитываются отдельно по каждому целевому фонду. По решению Правления для хранения и накопления средств целевого фонда может быть открыт отдельный счет в банке, в том числе депозитный.

Суммы целевого взноса, приходящиеся на каждого члена кооператива, должны быть равными. Не допускается предоставление каких-либо льгот любым категориям садоводов, за исключением рассрочки до предельного срока внесения взноса, утвержденного Общим собранием, а также изменения сроков уплаты взносов и освобождения от уплаты пеней малообеспеченных членов кооператива (по решению Общего собрания).

11.3 По решению Общего собрания кооператива образует специальный фонд. Специальный фонд составляют вступительные и членские взносы членов кооператива, уплачиваемые ими пени и компенсации, проценты по вкладам в банках, в том числе со счетов, открытых для хранения целевых фондов, доходы от хозяйственной деятельности, а также средства, предоставленные кооперативу для поддержки садоводов, прочие поступления. За счет этих же средств формируется фонд оплаты труда работников, заключивших трудовые договоры с кооперативом, утверждаемый в составе приходно-расходной сметы кооператива Общим собранием его членов.

Средства специального фонда расходуются на цели, соответствующие предусмотренным Уставом кооператива задачам, в том числе на приобретение и создание имущества общего пользования и текущие расходы по его содержанию. Средства фонда оплаты труда расходуются на заработную плату работников, заключивших трудовые договоры с кооперативом, и уплату налогов и других обязательных платежей с их заработной платы.

Порядок формирования специального фонда, размеры вступительных и членских взносов, размер пеней и компенсаций за неучастие в коллективных работах, размер фонда оплаты труда и оклады работников определяются решениями Общего собрания по представлению Правления кооператива при утверждении приходно-расходной сметы на очередной год. При изменении условий деятельности кооператива в течение года, на который Общим собранием была утверждена такая смета, Правление вправе представить внеочередному собранию скорректированную смету и иные размеры платежей. Голосование по этим вопросам может быть проведено заочно.

Независимо от того, что размеры садовых земельных участков из-за неравномерного рельефа территории кооператива имеют разные размеры, Общее собрание вправе определять размер членских взносов только в одинаковых размерах независимо от площадей садовых земельных участков, находящихся во владении членов кооператива.

11.4 Имущество кооператива включает земли общего пользования (дороги, проезды, пожарные водоемы, площадки и участки объектов общего пользования, включая их санитарно-защитные зоны), недвижимые объекты общего пользования (сторожка, сооружения инженерных сетей, помещения для хранения имущества кооператива и работы персонала кооператива) и движимое имущество общего пользования (инвентарь, инструменты, оборудование, транспортные средства и т. п.).

Имущество общего пользования, приобретенное или созданное кооперативом за счет средств специального фонда, образованного по решению Общего собрания членов кооператива, является собственностью кооператива как юридического лица.





Имущество общего пользования, приобретенное или созданное кооперативом за счет целевых взносов, является общей совместной собственностью его членов.

11.5 Объекты общего пользования в Садоводческом кооперативе принадлежат членам кооператива на праве общей долевой собственности, если иное не предусмотрено законом. Состав такого имущества и порядок определения долей в праве общей собственности на него устанавливаются законом.

## 12. ВЗНОСЫ И ИНЫЕ ПЛАТЕЖИ

12.1 В Садоводческом кооперативе с его членов взимаются три вида взносов: вступительные взносы, членские взносы и целевые взносы. Размер и сроки уплаты каждого вида взносов утверждаются Общим собранием членов кооператива по представлению Правления, если иное не предусмотрено настоящим Уставом или решениями общих собраний.

12.2 Вступительные взносы - денежные средства, вносимые членами кооператива на организационные расходы, связанные с оформлением документации (изготовление и заполнение временной и членской книжек, проверка прав на земельный участок, оформление другой документации, связанной со вступлением в кооператив т. п.). Вступительные взносы в размере, установленном Общим собранием, могут направляться в специальный фонд кооператива. Вступительный взнос вносится наличными деньгами в кассу кооператива одновременно с подачей в правление заявления о приеме в члены кооператива. В случае отказа Общего собрания принять заявителя в члены кооператива вступительный взнос не возвращается.

12.3 Членские взносы - денежные средства, периодически вносимые членами кооператива на оплату труда работников, заключивших трудовые договоры с кооперативом, и другие текущие расходы кооператива (эксплуатационные расходы на имущество общего пользования, текущий ремонт такого имущества, оплата коммунальных услуг, оказываемых кооперативу в целом, организационные расходы, расходы на уплату налогов, разного рода регистрационных сборов и пошлин, взимаемых с кооператива в целом, членские взносы в ассоциации, в которых состоит кооператив, страховые взносы, содержание сторожевых собак и т. п.). Из членских взносов формируется специальный фонд кооператива, создаваемый по решению Общего собрания. Членские взносы вносятся наличными деньгами в кассу кооператива периодичностью, определяемой общим собранием, но не реже одного раза в три месяца.

12.4 Целевые взносы - денежные средства, вносимые членами кооператива на приобретение, создание объектов общего пользования (к созданию объектов в данном случае относится также их восстановление (капитальный ремонт, модернизация и реконструкция), улучшающее первоначально принятые нормативные показатели функционирования (срок полезного использования, мощность, качество применения и т.п.) объекта и увеличивающие его стоимость). Целевые взносы образуют целевые фонды, формируемые по решению Общего собрания. Целевые взносы вносятся наличными деньгами в кассу кооператива.

12.5 В случае несвоевременной уплаты взноса с просрочившего взимается пеня в размере, определяемом Общим собранием. Сумма уплаченной пени не вносится в книжку. Общее собрание вправе изменить сроки внесения взносов малообеспеченными членами кооператива и (или) освободить их от уплаты пени.





В случае длительного отсутствия члена кооператива (командировка, выезд за рубеж и т.д.) такой член кооператива обязан заранее внести взносы за весь период своего отсутствия.

В кассу кооператива его членами вносятся плата за коммунальные услуги, предоставляемые при посредничестве кооператива, компенсации за неучастие в коллективных работах, а также могут вноситься различные налоги, сборы, платежи, перечисление которых осуществляется кооперативом. Такие платежи оформляются документами (квитанциями) установленного образца и, если необходимо, могут вноситься в книжку.

12.6 Гражданами, ведущими садоводство на территории кооператива в индивидуальном порядке, платежи по договорам о пользовании общим имуществом кооператива вносятся в кассу кооператива наличными деньгами в сроки, предусмотренные условиями договоров. Кассир выдает внесшему плату квитанцию к приходному кассовому ордеру, оформленную в соответствии с требованиями порядка ведения кассовых операций в РФ.

12.7 Правление кооператива по согласованию с бухгалтером вправе разрешить осуществлять платежи в безналичной форме, путем перечисления средств на счет кооператива в банке. Запись в книжке может быть произведена после зачисления средств на счет кооператива.

12.8 В случае неисполнения членами кооператива своих обязательств по внесению взносов и платежей кооператив вправе применить к нарушителям меры воздействия, предусмотренные настоящим Уставом и законодательством, предъявить иск с требованием компенсировать неуплату взносов и платежей, требовать полного возмещения причиненных убытков в установленном законом порядке, в том числе судебном.

### 13. КОЛЛЕКТИВНЫЕ РАБОТЫ В КООПЕРАТИВЕ

13.1 Общее собрание или Правление кооператива вправе принимать решения о проведении работ, выполняемых коллективно членами кооператива и связанных с благоустройством земельного участка общего пользования и прилегающих территорий, ремонтом объектов инфраструктуры, строительством объектов общего пользования, ликвидацией последствий аварий, стихийных бедствий и т. п.

13.2 Члены кооператива обязаны принимать участие в таких работах личным трудом или трудом своих семей. Как правило, каждый член кооператива обязан отработать не менее одного человеко-дня в год на таких работах. В книжки участвовавших в коллективных работах могут вноситься соответствующие записи. Обязанность участвовать в коллективных работах распространяется на подавших заявление о приеме в члены кооператива, но еще не принятых собранием, а также на граждан, ведущих садоводство на территории кооператива в индивидуальном порядке, если это предусмотрено заключенными с ними договорами.

13.3 Член кооператива, не имеющий возможности принять участие в коллективных работах, обязан уплатить компенсацию за неучастие в коллективных работах в сумме, определенной решением Общего собрания или Правления. Сумма компенсации направляется в специальный фонд.

13.4 В случае уклонения члена кооператива от участия в коллективных работах и от уплаты компенсации за неучастие в них кооператив вправе





применить меры воздействия, предусмотренные настоящим Уставом и законодательством, либо заключенным с ним договором.

#### 14. РАБОТНИКИ (ПЕРСОНАЛ) КООПЕРАТИВА

14.1 Для выполнения необходимых работ кооператив вправе принимать на работу по трудовым договорам или договорам гражданско-правового характера бухгалтера, кассира, сторожей, электрика, других рабочих и специалистов.

14.2 Должности работников (персонала) кооператива, которые могут быть приняты на работу по трудовым договорам, определяются штатным расписанием, являющимся приложением к приходно-расходной смете, утверждаемой Общим собранием членов кооператива. Начисление заработной платы штатным работникам производится ежемесячно с удержанием всех налогов и обязательных платежей. Заработная плата выплачивается за счет средств фонда оплаты труда.

14.3 Договоры гражданско-правового характера могут заключаться для выполнения конкретных работ в интересах кооператива с рабочими и специалистами различных профессий. Оплата работ по таким договорам производится за счет средств специального фонда или средств целевого фонда, созданного решением Общего собрания для приобретения или создания объекта общего пользования, если работа выполняется в этих рамках. Как правило, оплата должна производиться за выполненные работы.

#### 15. РЕОРГАНИЗАЦИЯ И ЛИКВИДАЦИЯ КООПЕРАТИВА

15.1 Реорганизация Садоводческого кооператива осуществляется на основании и в порядке, которые установлены гражданским кодексом Российской Федерации, Федерального закона №66 от 15 апреля 1998 г., других федеральных законов.

15.2. Кооператив считается реорганизованным с момента государственной регистрации вновь создаваемого некоммерческого объединения, за исключением случаев реорганизации в форме присоединения.

15.3 Ликвидация Садоводческого кооператива осуществляется в порядке, предусмотренном Гражданским кодексом Российской Федерации, Федеральным законом №66 от 15 апреля 1998 г. и другими федеральными законами.





ИНСПЕКЦИЯ ФЕДЕРАЛЬНОЙ НАЛОГОВОЙ СЛУЖБЫ  
ПО Г. СИМФЕРОПОЛЮ

наименование регистрирующего органа  
В Единый государственный реестр  
юридических лиц внесена запись

«05» мая 2016 года

ОГРН 1169102069223

ГРН

Этот документ хранится в  
наименование регистрирующего органа  
наименование регистрирующего органа



подпись уполномоченного лица  
наименование регистрирующего органа

М. БАБИЧ

подпись, инициалы

*[Handwritten signature]*



Пронумеровано, прошито и  
скреплено печатью на 16  
*[Handwritten signature]*





У С Т А В

САДОВОДЧЕСКОГО ТОВАРИЩЕСТВА "МЕДИК"



*Евгений Сергеевич*  
*Меркулов*



УТВЕРЖДЕНО:

ОБЩИМ СОБРАНИЕМ САДОВОД-  
ЧЕСКОГО ТОВАРИЩЕСТВА "МЕДИК"  
(массив Катыбская балка)  
Протокол № 3 от 29.08.92

Председатель садоводческого  
товарищества

Н. М. ВОЛЖЕНИН



ЗАРЕГИСТРИРОВАН:

РЕШЕНИЕМ ИСПОЛКОМА САКСКОГО  
ГОРРАЙСОВЕТА НАРОДНЫХ ДЕПУТАТОВ  
от "23" марта 1995 г.



В. В. МАТВЕЕВ

## У С Т А В

САДОВОДЧЕСКОГО ТОВАРИЩЕСТВА " МЕДИК "

/ урочище Катыбская балка /

### І. ОБЩЕЕ ПОЛОЖЕНИЕ, ПОРЯДОК ОРГАНИЗАЦИИ САДОВОДЧЕСКОГО ТОВАРИЩЕСТВА. ЕГО ЦЕЛИ И ЗАДАЧИ.

І. Садоводческое товарищество "МЕДИК" является добровольным объединением граждан, проживающих и работающих в медучреждениях г. Саки и района.

Оно осуществляет свою деятельность на земельном участке, предоставленном в бессрочное пользование для организации коллективного сада решением Сакского горрайисполкома от 12.08.1988г. № 290 и "22" 04.1988г. общей площадью 9,41 га по адресу Республика Крым, Сакский район, с. Лесновка, урочище Катыбская балка с количеством участков 163, размером по 400 кв.метров.

Организация садоводческого товарищества и обустройство садовых участков производится за счет личных средств членов.





2. Садоводческое товарищество руководствуется Законом о кооперации и другими законодательными актами, своим уставом, является юридическим лицом, действует на основании самостоятельности, самоуправления и самофинансирования, как на самостоятельных началах, так и при государственных кооперативных или иных общественных предприятиях, организациях и учреждениях.

Садоводческое товарищество имеет самостоятельный баланс, печать и штамп со своим наименованием.

3. Садоводческое товарищество "МЕДИК" сохраняет свою полную хозяйственную самостоятельность и права юридического лица и может сливаться с другими товариществами в более крупные товарищества.

4. Основной задачей товарищества является организация коллективного сада и использование его членами выделенных земельных участков для производства фруктов, ягод, овощей и другой сельскохозяйственной продукции, а также создание условий для культурного проведения свободного времени трудящихся и их семьями, укрепления здоровья, приобщения к труду подростков.

5. Устав садоводческого товарищества принимается на общем собрании его членов и регистрируется в исполнительном комитете Сакского горрайонного Совета народных депутатов, на территории которого расположено товарищество.

Садоводческое товарищество приобретает права юридического лица с момента регистрации его Устава, который является основным документом, регулирующим его деятельность.

6. Освоение территории коллективного сада может быть начато после разработки и утверждения проекта её организации и застройки на товарищество или массив исполнительным комитетом Сакского городского или районного Совета народных депутатов, на территории которого находится садоводческое товарищество, массив. В соответствии с этим проектом производится распределение земельных участков членам садоводческих товариществ.

Садоводческое товарищество или союз массива могут создать в целях более рационального использования сельскохозяйственной продукции и сокращения её потерь перерабатывающие пункты, хранилища, а также торговые киоски, столярные и ремонтные мастерские, приобретать в коллективную собственность сельскохозяйственные машины и транспортные средства, рабочий и продуктивный скот и другие средства производства, создавать объекты культурно-бытового назначения.





8. Члены садоводческого товарищества могут сооружать на выделенных им земельных участках отапливаемые садовые домики площадью застройки до 50 кв.метров, без учета площади террасы /веранды/ и мансарды, а также хозяйственные строения /отдельно стоящие или облокированные/ для содержания домашней птицы и кролей, хранения хозяйственного инвентаря и других нужд. На участке могут возводиться теплицы и другие сооружения утепленного грунта для выращивания сельскохозяйственных культур. Допускается размещение подвала под домиком или хозяйственным строением без права содержания в подвале под домиком животных.

Садовый домик следует располагать с отступом от красных линий не менее 3 м.

На каждом садовом участке следует предусматривать устройство компостной площадки, ямы или ящика.

Минимальные расстояния между сооружениями садового участка должны быть:

- от помещения для содержания домашних животных до окон садового домика - 7м.;
- от уборной до окон садового домика - 12 м;
- от погреба до компостной ямы или ящика, а также до помещения для содержания домашних животных - 7 м.;
- минимальное расстояние от границы соседнего садового участка до садового домика - 3м., до других сооружений - 1м., до вольеров с домашними животными - 4м., до стволов высокорослых деревьев /яблонь, груш и т.п./ - 3м., среднерослых /вишня, слива и т.п./ - 2м., кустарников - 1м.

По взаимному согласию соседей могут сооружаться облокированные садовые домики или хозяйственные строения на границе земельных участков. Садовые домики могут ограничиваться в натуре изгородями, отвечающими эстетическим требованиям / по согласованию с правлением товарищества/.

Строительство садовых домиков, хозяйственных построек и других сооружений на земельных участках, выделенных членам садоводческого товарищества, осуществляется с разрешения и под контролем правления товарищества.

Для строительства зданий и сооружений на территории коллективного сада должны применяться проекты, разработанные и утвержденные в установленном порядке. При строительстве садовых домиков и других строений по индивидуальным проектам, паспорта этих проектов в масштабе 1 : 200 должны быть согласованы с архитектором города.





рии которого расположено садоводческое товарищество.

9. Садовые домики и хозяйственные строения, принимаются в эксплуатацию комиссией, образуемой исполнительным комитетом районного, городского Совета народных депутатов, на территории которого находится садоводческое товарищество.

10. Работы по благоустройству территории садоводческого товарищества, по борьбе с вредителями и болезнями плодово-ягодных насаждений выполняются по единому плану товарищества.

11. Садоводческое товарищество отвечает по своим обязательствам всем принадлежащим ему имуществом.

Товарищество не отвечает по обязательствам своих членов, хотя бы и связанным с ведением коллективного садоводства, а его члены — по обязательствам товарищества.

## II. ЧЛЕНСТВО В САДОВОДЧЕСКОМ ТОВАРИЩЕСТВЕ, ПРАВА И ОБЯЗАННОСТИ ЧЛЕНОВ САДОВОДЧЕСКОГО ТОВАРИЩЕСТВА.

12. Членом садоводческого товарищества может быть каждый гражданин, достигший 18-летнего возраста, изъявивший желание и способный принимать участие в осуществлении целей и задач товарищества.

Преимущественное право на вступление в члены садоводческого товарищества имеет:

- инвалиды и участники Великой Отечественной войны;
- лица, приравненные к ним по льготам в установленном порядке;
- ветераны труда;
- семьи, имеющие двух и более детей;
- добросовестные рабочие и служащие.

В случае смерти члена садоводческого товарищества, право на вступление в садоводческое товарищество предоставляется одному из наследников умершего.

В случаях выбытия из садоводческого товарищества члена товарищества по состоянию здоровья или другим уважительным причинам, препятствующим выполнению требований устава товарищества, право на вступление имеет член его семьи.

13. Прием граждан в члены садоводческого товарищества производится по письменному заявлению вступающего правлением товарищества в пределах одного месяца со дня подачи заявления, следующего утверждением общим собранием /собранием уполномоченных





Каждый вступающий в члены садоводческого товарищества вносит вступительный взнос в сумме ( в зависимости от инфляции) \_\_\_\_\_ крб. Вступающий становится членом товарищества после уплаты им вступительного, членского и целевого взносов.

Разрешается выделять садовые участки лицам, имеющим приусадебные земельные участки или участки под индивидуальное жилищное строительство при наличии земли под насаждениями не более 200 кв.метров и свободных участков в товариществе.

Правление садоводческого товарищества выдает каждому члену товарищества в течение месяца со дня приема членскую книжку.

14. Член садоводческого товарищества имеет право:

а/ участвовать в деятельности садоводческого товарищества и управлении его делами, избирать и быть избранным в органы управления и контроля товарищества и союза садоводов, вносить предложения об улучшении деятельности товарищества, устранении недостатков в работе его органов и должностных лиц;

б/ осуществлять строительство садового домика и других строений с соблюдением норм и правил, указанных в п.8 настоящего устава;

в/ получать в установленном порядке кредит на приобретение или строительство садового домика и на благоустройство садового участка;

г/ содержать на представленном ему земельном участке живность в клетках, пчел, при обязательном соблюдении санитарных и ветеринарных правил и без ущерба нормальному отдыху на соседних садовых участках; предельное количество живности устанавливается общим собранием садоводов;

д/ использовать по своему усмотрению урожай фруктов, ягод, овощей, полученный на выделенном ему земельном участке, а также произведенную другую сельскохозяйственную продукцию;

е/ пользоваться имуществом товарищества;

ж/ получать от должностных лиц товарищества информацию по любому вопросу, касающемуся его деятельности;

з/ добровольно по письменному заявлению выйти из садоводческого товарищества;

и/ осуществлять другие права, вытекающие из членства в товариществе.

За членом садоводческого товарищества сохраняется право пользования выделенным ему садовым участком в случае его отсутствия в связи





с направлением на работу за границу, при выезде на работу в районы Крайнего Севера и приравненные к ним местности и в других случаях временного отсутствия, когда в установленном порядке бронируется или сохраняется за отсутствующим жилое помещение. При этом другое лицо, рекомендованное отсутствующим членом товарищества, может пользоваться садовым участком с разрешения правления при условии соблюдения этим лицом требований устава товарищества.

15. Член садоводческого товарищества ОБЯЗАН:

- а/ выполнять требования законодательства о коллективном садоводстве, устава товарищества, решения исполкома районного, городского Советов народных депутатов, общих собраний /собраний уполномоченных/ членов товарищества и правления товарищества;
- б/ произвести в течение одного года необходимые посадки на выделенном ему земельном участке, рационально и высокоэффективно использовать его для производства фруктов, ягод, овощей и другой сельскохозяйственной продукции;
- в/ участвовать личным трудом либо трудом членов своей семьи в работах, выполняемых коллективно по решению общего собрания /собрания уполномоченных/ членов товарищества или по решению правления товарищества;
- г/ выполнять обязательные агротехнические мероприятия по обработке земли, закладке сада и по уходу за насаждениями, своевременно проводить мероприятия по борьбе с сорняками, вредителями и болезнями растений;
- д/ содержать в порядке садовый участок и находящиеся на нем постройки, прилегающие к нему дороги, кюветы и водоемы, соблюдать санитарные и противопожарные правила;
- е/ своевременно уплачивать вступительный, членские и целевые взносы в размерах и в сроки, устанавливаемые общим собранием /собранием уполномоченных/ членов товарищества;
- ж/ своевременно вносить в установленных размерах платежи в погашение кредита, полученного им на приобретение или строительство садового домика и на благоустройство земельного участка, а также платежи по обязательному государственному страхованию и другие установленные положением;
- з/ бережно относиться к общественному имуществу товарищества;





и/ соблюдать правила внутреннего распорядка садоводческого товарищества, не допускать совершения действий, нарушающих нормальные условия для труда и отдыха на садовых участках;

к/ выполнять другие обязанности, вытекающие из устава товарищества.

16. Член садоводческого товарищества может быть исключен из садоводческого товарищества в случаях:

а/ возведения садового домика и других строений на садовом участке с отступлением от норм, предусмотренных пунктом 8 настоящего устава;

б/ самовольного захвата земли;

в/ неосвоения выделенного ему земельного участка в течение одного года для выращивания сельскохозяйственной продукции;

Примечание: неосвоенным считается участок, где отсутствует обработка почвы, посадка многолетних и однолетних культур, а также, где произведены многолетние насаждения, но за ними нет надлежащего постоянного ухода, что способствует усыханию растений, зарастание участка сорняками, размножение вредителей и болезней растений.

г/ неуплаты установленных общим собранием /собранием уполномоченных/ членом товарищества вступительного, членских и целевых взносов, а также других обязательных платежей;

д/самостоятельной передачи другим лицам полностью или частично выделенного ему земельного участка и построек на нем, использования участка не по назначению;

е/ систематического невыполнения агротехнических мероприятий, отказа или уклонения от участия в общих работах садоводческого товарищества, если за указанные нарушения к нему ранее применялись меры общественного воздействия;

ж/ за допущенное воровство материальных ценностей товарищества или садоводов;

з/ выявления обстоятельств, исключающих возможность быть членом данного садоводческого товарищества.

Исключение из членов садоводческого товарищества производится по решению правления товарищества с последующим решением общим собранием садоводов /собранием уполномоченных/.





Решение об исключении может быть обжаловано в суд.

Правление товарищества принимает меры к обеспечению сохранности строений и насаждений на освободившемся земельном участке до предоставления его другому лицу, принятому в члены товарищества.

17. Лицу, выбывшему /исключенному/ из членов садоводческого товарищества, возвращаются целевые взносы, внесенные в кассу садоводческого товарищества на возведение хозяйственных строений и сооружений общего пользования, на водоснабжение, электрификацию, строительство дорог, мостов, ограждений территории коллективного сада за вычетом износа, проведение мероприятий по освоению земельного участка /планировка территории, мелиоративные работы, завоз плодородного грунта и др./, а также возмещаются в соответствии с актом оценки стоимость садового домика и других строений, насаждений и посевов, находящихся на выделенном ему земельном участке, другие затраты по освоению участка.

Не возвращаются указанному лицу вступительный и членские взносы, внесенные на содержание рабочих и служащих товарищества, на культурные мероприятия, а также взносы на ремонт общественных строений и сооружений и платежи за пользование водой, электроэнергией и автотранспортом.

Лицо, принятое в члены садоводческого товарищества вместо выбывшего /исключенного/ из членов товарищества, обязано внести товариществу вступительный взнос, а также подлежащие выплате лицу, выбывшему /исключенному/ из товарищества, суммы целевых взносов, стоимость садового домика, других строений, насаждений и посевов, другие затраты по освоению земельного участка.

Принятые в члены садоводческого товарищества, вместо выбывшего члена товарищества наследники, члены семьи, разведенный супруг /супруга/ от уплаты вступительных взносов освобождаются.

Все расчеты между лицом, выбывшим /исключенным/ из членов садоводческого товарищества, и лицом, вступившим вместо него в члены товарищества, производятся через кассу товарищества.

18. Стоимость садового домика, других строений, возведенных на выделенном члену товарищества участке, а также стоимость насаждений и посевов, а также другие затраты, в случае выбытия /исключения/ из членов товарищества определяются, исходя из фактических затрат, произведенных садоводом-любителем, с учетом действующих договорных цен в данной местности на строительные и другие материалы, услуги,





саженцы, подтвержденные документально либо свидетелями в составе члена правления, члена ревизионной комиссии товарищества и выбывшего члена этого товарищества.

По инициативе правления товарищества или по просьбе выбывшего /исключенного/ члена товарищества в состав комиссии могут быть приглашены представители других организаций.

Решение оценочной комиссии может быть обжаловано в суд.

19. Гражданско-правовые споры между садоводческим товариществом и его членами, споры наследников о защите нарушенного или оспариваемого преимущественного права на вступление в товарищество, споры разведенных супругов о праве пользования земельным участком, а также споры имущественного характера разрешаются судом.

### III. СОБСТВЕННОСТЬ И СРЕДСТВА САДОВОДЧЕСКОГО ТОВАРИЩЕСТВА.

20. Собственностью садоводческого товарищества являются принадлежащие ему перерабатывающие пункты, хранилища, торговые киоски, автотранспортные средства, рабочий и продуктивный скот и другие средства производства, объекты культурно бытового назначения, возведенные или приобретенные за счет средств товарищества.

21. Средства садоводческого товарищества образуются из вступительных, членских и целевых взносов членов товарищества, а также фондов социального развития, выделенных предприятием, организацией, учреждением по решению совета трудового коллектива для своих садоводов-любителей.

Вступительные взносы расходуются при решении организационных вопросов товарищества. Членские и целевые взносы расходуются в соответствии с приходно-расходными сметами товарищества.

Размер членских взносов по решению собрания может быть равным или различным, в зависимости от площади участка.

Денежные средства садоводческого товарищества хранятся в установленном порядке на текущем счете товарищества в учреждении банка.

Расходование средств производится по документам, подписанным председателем правления и бухгалтером /казначеем/, согласно приходно-расходной счете, утвержденной общим собранием /собранием уполномоченных/ членов товарищества.

22. Садоводческое товарищество самостоятельно решает все вопросы, связанные с финансированием своей деятельности, определяет





размеры и порядок формирования и использования фондов и резервов, открывает в обслуживающем его учреждении банка счета для хранения денежных средств и осуществлении расчетов с поставщиками, подрядчиками, бюджетом, банками, кооперативными объединениями, пользуется долгосрочными и краткосрочными кредитами банка.

23. Садоводческое товарищество, в случае необходимости, осуществляет перераспределение средств между принадлежащими ему хозяйственными структурными единицами, имеет право выдавать ссуды другим товариществам, кооперативным объединениям, а также получать ссуды от них; вправе предоставлять за счет своих средств другим организациям кредит на условиях определяемых соглашениями сторон; участвует в образовании централизуемых в кооперативных объединениях фондов для финансирования целевых мероприятий.

24. Садоводческое товарищество имеет право:

а/ продавать и передавать другим предприятиям, организациям и гражданам, обменивать, сдавать в аренду, предоставлять во временное пользование здания, сооружения, оборудование, транспортные средства, инвентарь и другие материальные ценности, а также списывать с баланса основные фонды, если они изношены или морально устарели;

б/ передавать на договорных началах материально-денежные ресурсы другим предприятиям, организациям и гражданам, производящим продукцию или выполняющим для садоводческого товарищества работы и услуги;

в/ объединять часть своих средств со средствами государственных, кооперативных или общественных организаций;

25. Имущество садоводческого товарищества может быть передано государственным, кооперативным или иным предприятиям, организациям и гражданам только с согласия общего собрания / собрания уполномоченных / членов товарищества, либо по решению суда или арбитража.

#### IV. ОРГАНЫ УПРАВЛЕНИЯ И РЕВИЗИОННАЯ КОМИССИЯ САДОВОДЧЕСКОГО ТОВАРИЩЕСТВА.

26. Управление садоводческим товариществом осуществляется на основе самоуправления, широкой демократии, гласности, активного участия его членов в решении всех вопросов деятельности садоводческого товарищества.

27. Высшим органом управления садоводческого товарищества является общее собрание / собрание уполномоченных /.





Общее собрание:

а/ принимает устав товарищества, вносит в него изменения и дополнения; принимает решения о вступлении в союзы /объединения/ и выбытия из них;

б/ избирает срок на 3 года председателя правления товарищества, правление и ревизионную комиссию, а также состав уполномоченных /один от трех садоводов/ для решения основных вопросов;

в/ принимает правила внутреннего распорядка садоводческого товарищества;

г/ устанавливает размеры вступительного, членского и целевых взносов и сроки их уплаты;

д/ утверждает годовые планы работ и приходно-расходную смету;

е/ заслушивает отчеты правления и ревизионной комисс об их деятельности. Утверждает годовые отчеты и акты ревизий;

ж/ определяет трудовое участие членов товарищества в работах, проводимых коллективно, утверждает план агротехнических мероприятий;

з/ утверждает виды работ, осуществляемых по трудовым договорам, штаты работников, с которыми товарищество заключает трудовые договоры, решает вопросы оплаты их труда, применительно к условиям оплаты труда аналогичных категорий работников государственных предприятий и организаций;

и/ рассматривает жалобы на решение правления и ревизионной комиссии товарищества;

к/ досрочно отзывает членов правления и ревизионной комиссии товарищества;

д/ решает вопросы о прекращении деятельности товарищества.

Общее собрание рассматривает также другие вопросы деятельности товарищества.

28. Решения на общем собрании /собрании уполномоченных/ членов товарищества принимаются простым большинством голосов открытым голосованием. Выборы председателя правления, правления, ревизионной комиссии товарищества, а также делегатов на конференции производятся открытым или тайным голосованием по усмотрению общего собрания /собрания уполномоченных/.

Избранными считаются кандидаты, за которых проголосовало более половины участников собрания. При получении кандидатами менее половины голосов проводится следующий тур выборов с исключением кандидатов, получивших наименьшее число голосов.





Лица, имеющие судимость за хищения, взяточничество и другие корыстные преступления, не могут быть избраны в состав правления или ревизионной комиссии.

Дисциплинарные взыскания, включая освобождения от должности, на председателя товарищества, членов правления и ревизионной комиссии могут быть наложены только решением общего собрания товарищества.

29. В садоводческих товариществах, где созыв общих собраний затруднителен, для решения вопросов, относящихся к ведению общего собрания, могут созываться собрания уполномоченных. Общее собрание может ограничить перечень вопросов, подлежащих рассмотрению собранием уполномоченных.

Собрание уполномоченных членов ~~правления~~ товарищества правомочно решать вопросы, если на нем присутствует не менее  $2/3$  всех уполномоченных.

30. Общее собрание / собрание уполномоченных/ членов товарищества созывается правлением не реже 1 раз в год, а внеочередное собрание — по требованию не менее  $1/3$  членов товарищества / уполномоченных/ или ревизионной комиссии товарищества.

31. Правление садоводческого товарищества является исполнительным органом товарищества, подотчетным в своей работе общему собранию /собранию уполномоченных/ членов товарищества.

Перевыборы правления могут быть проведены досрочно по требованию не менее  $1/4$  членов товарищества или ревизионной комиссии товарищества.

32. Правление садоводческого товарищества:

а/ избирает из своего состава заместителей председателя правления, секретаря и казначея. При необходимости правление создает общественные комиссии, работающие под его руководством.

б/ ведет учет имущества и денежных средств товарищества, распоряжается ими в пределах приходно-расходной ~~и~~ сметы, утвержденной общим собранием / собранием уполномоченных/ членов товарищества;

в/ организует работы по проведению агротехнических мероприятий, борьбе с вредителями и болезнями плодово-ягодных насаждений, приобретение и завоз посадочного материала, садового и другого инвентаря, органических и минеральных удобрений, ~~ядохимикатов~~, строительных материалов, проводит другие мероприятия, связанные с оказанием услуг членам товарищества;





г/ организует работы по водоснабжению, электрификации, строительству дорог, ограждению сада и другие работы, проводимые по решению собрания / собрания уполномоченных/ членов товарищества;

д/ в соответствии с проектом организации и застройки территории коллективного сада решает вопросы строительства по типовым проектам овоще-и фруктохранилищ, коллективных стоянок для личного транспорта, других построек и сооружений общего пользования, организует питомники, участки для проведения опытных работ членами товарищества и юнатами, детскую и спортивную площадку;

е/ проводит среди членов товарищества и членов их семей разъяснительную работу по соблюдению ими законодательства об охране природы, культурно-массовую работу, а также организует показ достижений членов товарищества на выставках;

ж/ осуществляет контроль:

- за выполнением членами товарищества устава товарищества, решений местных Советов народных депутатов и их исполнительных комитетов, решений общих собраний / собраний уполномоченных/ членов товарищества и правления товарищества, а также правил внутреннего распорядка товарищества;

- за своевременным проведением работ по закладке коллективного сада, уходу за ним, благоустройству его территории;

- за внесением членами товарищества взносов и платежей, предусмотренных уставом товарищества и решениями конференций;

з/ составляет годовые приходно-расходные сметы, представляет их на утверждение общего собрания / собрания уполномоченных/ членов товарищества и отчитывается перед общим собранием / собранием уполномоченных/ о своей работе;

и/ организует охрану строений, насаждений и инвентаря товарищества и его членов;

к/ при необходимости осуществляет инвентаризацию насаждений и строений, возведенных членами товарищества на садовых участках, а также построек и сооружений общего пользования; принимает меры к своевременному ремонту построек и сооружений общего пользования;

д/ проводит учет общественных работ, выполненных членами товарищества;

м/ оказывает помощь членам товарищества в реализации излишков фруктов, ягод, овощей и другой сельскохозяйственной продукции, а





также способствует организации добровольной безвозмездной передачи таких излишков детским домам, домам-интернатам для престарелых и инвалидов, детским дошкольным учреждениям.

Организует заключение договоров с предприятиями, организациями по приемке, продаже и вывозу сельскохозяйственной продукции, полученной в коллективном саду;

н/ оказывает содействие органам государственного страхования, проведению работ по государственному обязательному и добровольному страхованию строений и имущества, принадлежащего членам товарищества;

о/ принимает меры к устранению недостатков, выявленных ревизионной комиссией;

п/ принимает на работу в товарищество по трудовому договору и увольняет в установленном порядке рабочих и служащих, а также оплачивает их труд;

р/ заключает договоры на выполнение работ и оказание услуг для товарищества;

т/ рассматривает критические замечания, предложения, заявления и жалобы членов и работников садоводческого товарищества и принимает по ним необходимые меры;

у/ вносит на рассмотрение общего собрания / собрания уполномоченных/ членов товарищества вопросы, относящиеся к его компетенции, решает другие вопросы, связанные с деятельностью товарищества.

Председатель правления садоводческого товарищества и его заместители несут перед избравшими их органами персональную ответственность за правильность принятых ими решений и за проведение их в жизнь.

33. Протоколы общих собрания / собраний уполномоченных/ членов садоводческого товарищества и заседаний правлений оформляются, подписываются председателем и секретарем собрания, заверяются печатью и хранятся в делах товарищества постоянно.

34. Решение общего собрания / собрания уполномоченных/ членов садоводческого товарищества и правления товарищества, противоречащие уставу и действующему законодательству, подлежат отмене решением исполнительного комитета районного Совета народных депутатов.

35. Председатель правления садоводческого товарищества обеспечивает выполнение решений общего собрания / собрания уполномоченных/ членов товарищества и правления товарищества, представляет товарищество в отношениях с государственными органами и другими учрежде-





ями и организациями, вправе заключать от имени товарищества без особой на то доверенности договоры в пределах приходно-расходных смет, выдавать доверенности, открывать текущий счет товарищества в учреждениях банка.

36. Ревизионная комиссия садоводческого товарищества является органом, контролирующим и ревизующим финансово-хозяйственную деятельность правления. Перевыборы ревизионной комиссии могут быть проведены досрочно по требованию не менее 1/4 членов товарищества.

Ревизионная комиссия избирает из своего состава председателя комиссии.

37. Ревизионная комиссия садоводческого товарищества обязана в плановом порядке, но не реже чем раз в год, проверять финансовую и хозяйственную деятельность правления товарищества и докладывать об этом собранию / собранию уполномоченных / членов товарищества о результатах проведенных ревизий;

Ревизионная комиссия товарищества отчитывается о своей деятельности перед общим собранием / собранием уполномоченных / членов товарищества.

#### У. ТРУДОВОЙ КОЛЛЕКТИВ САДОВОДЧЕСКОГО ТОВАРИЩЕСТВА.

38. Члены садоводческого товарищества, участвующие своим трудом в его деятельности, а также лица, работающие в садоводческом товариществе по трудовому договору, составляют трудовой коллектив садоводческого товарищества.

39. Садоводческое товарищество формирует трудовой коллектив, способный в условиях полного хозяйственного расчета и самофинансирования достигать высоких конечных результатов.

40. Оплата труда работников садоводческого товарищества проводится за счет единого фонда оплаты труда по должностным окладам, тарифным ставкам и сдельным расценкам, на установление поощрений, вознаграждений по итогам работы за год.

Оплата труда каждого работником определяется конечными результатами работы, личным его трудовым вкладом и максимальными размерами не ограничивается.

В пределах фонда оплаты труда садоводческое товарищество самостоятельно определяет формы и системы оплаты труда, численность работников, утверждает структуру и штатное расписание.

В соответствии с Законом о кооперации за гражданами, работающими в садоводческом товариществе сохраняются пенсия, стипендия, зарплата по месту основной работы в полном размере





Члены товарищества, своим трудом участвующие в его деятельности, подлежат социальному страхованию и социальному обеспечению наравне с рабочими и служащими.

Время работы в садоводческом товариществе включается в трудовой стаж.

41. Садоводческое товарищество осуществляет учет результатов своей деятельности, ведет бухгалтерскую и статистическую отчетность в установленном ~~порядке~~ государственными органами порядке.

#### У1. РЕОРГАНИЗАЦИЯ И ПРЕКРАЩЕНИЕ ДЕЯТЕЛЬНОСТИ САДОВОДЧЕСКОГО ТОВАРИЩЕСТВА.

42. Реорганизация / слияние, присоединение, разделение, выделение, преобразование / и прекращение деятельности садоводческого товарищества / ликвидация / производится по решению его общего собрания.

43. Деятельность садоводческого товарищества может быть прекращена также по решению исполкома районного, городского Совета народных депутатов, на территории которого находится товарищество, в случае признания его уклонившимся от цели, предусмотренной уставом товарищества, а также когда садоводческое товарищество, несмотря на вынесенное предупреждение, неоднократно или грубо нарушает законодательство.

44. Для ликвидации дел и имущества садоводческого товарищества собранием создается ликвидационная комиссия. Порядок деятельности ликвидационной комиссии определяется органом, создавшим её.

45. В случае реорганизации товарищества соблюдаются требования статьи 37 и 39 Гражданского кодекса УССР.

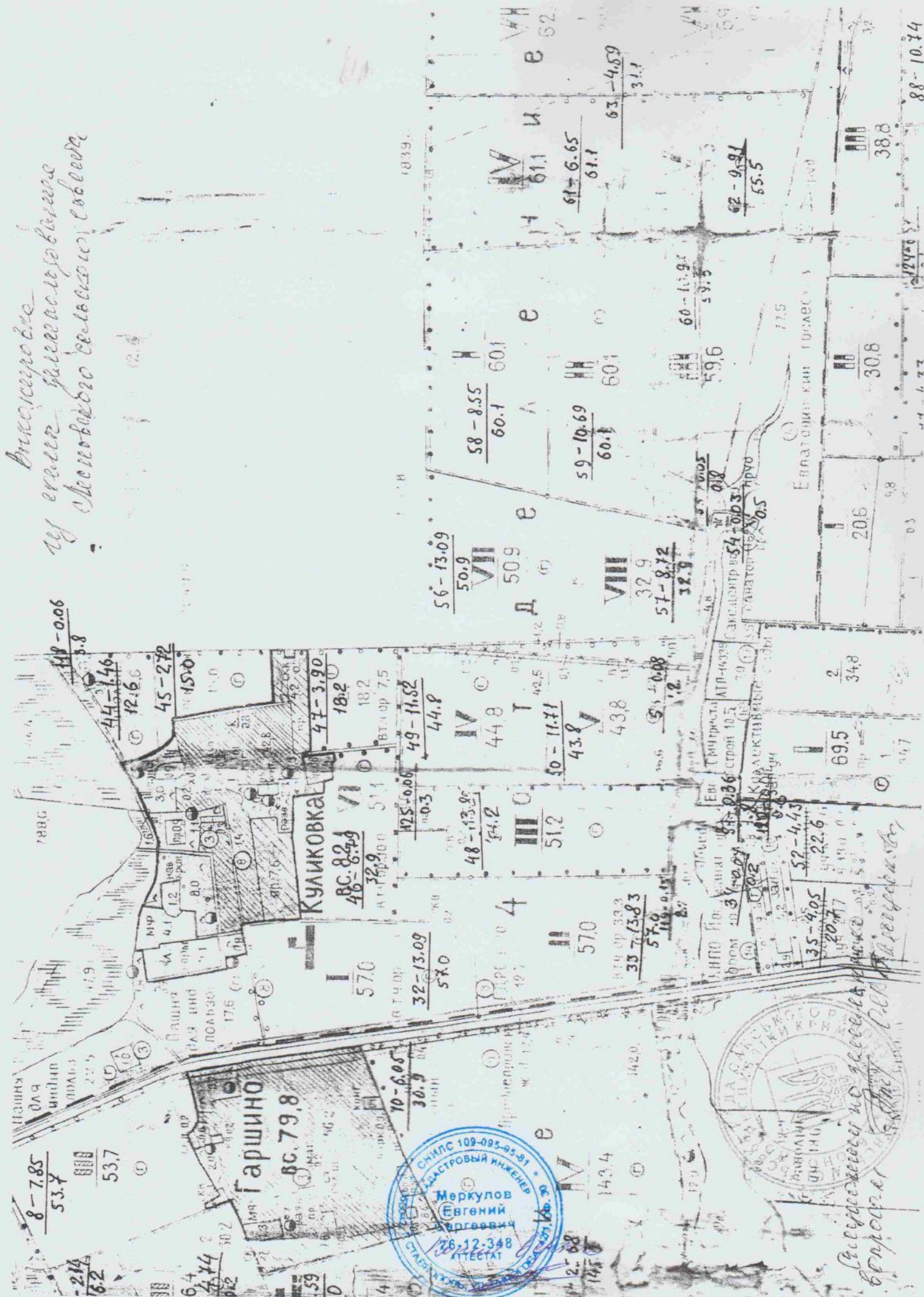
Все имущество, оставшееся после ликвидации товарищества, используется в порядке, установленном статьей 40 Гражданского кодекса УССР.



*Берис*



8-7.85  
53.4  
214  
2.2





Размерные данные сара  
саражного товара "Медик"  
согласовано



Иск. отдела по делам  
Сарского районного  
10.11.1992

О Б Е Р О




200  
1960848  
15.06.92.  
М.П. Тетко  
Сам. 04

Медик - 163 уа  
устанавливается факт  
метро. Запрещается  
Зарегу  
1.06.88.







Саморегулируемая организация  
основанная на членстве лиц, осуществляющих изыскания  
(вид саморегулируемой организации)

**НЕКОММЕРЧЕСКОЕ ПАРТНЕРСТВО САМОРЕГУЛИРУЕМАЯ  
ОРГАНИЗАЦИЯ ИНЖЕНЕРОВ-ИЗЫСКАТЕЛЕЙ**

**«Инженерная подготовка нефтегазовых комплексов»**

192012, г. Санкт-Петербург, ул. Запорожская, д. 27, корп. 2, лит. А, пом. 1С.

[www.ingneft.ru](http://www.ingneft.ru)

**№ СРО-И-032-22122011**

Санкт - Петербург  
(место выдачи Свидетельства)

«15» мая 2013г.  
(дата выдачи Свидетельства)

**СВИДЕТЕЛЬСТВО**

о допуске к работам в области инженерных изысканий,  
которые оказывают влияние на безопасность объектов  
капитального строительства  
**№ 537**

Выдано члену саморегулируемой организации

Общество с ограниченной ответственностью «Научно-

Производственное Объединение «Геостройизыскания»»,

ОГРН 1082635017794, ИНН 2635118496, 355045,

Ставропольский край, город Ставрополь, ул. Пирогова 42/1

Основание выдачи Свидетельства : решение Контрольно-дисциплинарного комитета  
(наименование органа управления саморегулируемой организации)

НП СРО инженеров-изыскателей «Инженерная подготовка нефтегазовых комплексов»

№ 15КДК от 15 мая 2013г.  
(номер протокола, дата заседания)

Настоящим Свидетельством подтверждается допуск к работам, указанным в  
приложении к настоящему Свидетельству, которые оказывают влияние на  
безопасность объектов капитального строительства.

Начало действия с «15» мая 2013г.

Свидетельство без приложения не действительно.

Свидетельство выдано без ограничения срока и территории его действия.

Свидетельство выдано взамен ранее выданного № 387 от 29 января 2013г.  
(дата выдачи, номер Свидетельства)

Генеральный директор  
НП СРО инженеров-изыскателей  
«Инженерная подготовка  
нефтегазовых комплексов»  
(должность уполномоченного лица)

Артекин Н.Ф.  
(инициалы, фамилия)





# ПРИЛОЖЕНИЕ

к Свидетельству о допуске к работам в области инженерных изысканий, которые оказывают влияние на безопасность объектов капитального строительства от «15» мая 2013г.  
№ 537

## Виды работ, которые оказывают влияние на безопасность:

1. объектов капитального строительства, включая особо опасные и технически сложные объекты капитального строительства, объекты использования атомной энергии, и о допуске к которым член **НП СРО инженеров-изыскателей «Инженерная подготовка нефтегазовых комплексов» Общество с ограниченной ответственностью «Научно-Производственное Объединение «Геостройизыскания»», ИНН 2635118496** имеет Свидетельство

№ пп	Наименование вида работ
	НЕТ

2. объектов капитального строительства, включая особо опасные и технически сложные объекты капитального строительства (кроме объектов использования атомной энергии) и о допуске к которым член **НП СРО инженеров-изыскателей «Инженерная подготовка нефтегазовых комплексов» Общество с ограниченной ответственностью «Научно-Производственное Объединение «Геостройизыскания»», ИНН 2635118496** имеет Свидетельство

№ пп	Наименование вида работ
4.	РАБОТЫ В СОСТАВЕ ИНЖЕНЕРНО-ЭКОЛОГИЧЕСКИХ ИЗЫСКАНИЙ
4.5.	Изучение растительности, животного мира, санитарно-эпидемиологические и медико-биологические исследования территории*

3. объектов капитального строительства (кроме особо опасных и технически сложных объектов, объектов использования атомной энергии) и о допуске к которым член **НП СРО инженеров-изыскателей «Инженерная подготовка нефтегазовых комплексов» Общество с ограниченной ответственностью «Научно-Производственное Объединение «Геостройизыскания»», ИНН 2635118496** имеет Свидетельство

№ пп	Наименование вида работ
1.	РАБОТЫ В СОСТАВЕ ИНЖЕНЕРНО-ГЕОДЕЗИЧЕСКИХ ИЗЫСКАНИЙ
1.1.	Создание опорных геодезических сетей.
1.2.	Геодезические наблюдения за деформациями и осадками зданий и сооружений, движениями земной поверхности и опасными природными процессами.
1.3.	Создание и обновление инженерно-топографических планов в масштабах 1:200 – 1:5000, в том числе в цифровой форме, съемка подземных коммуникаций и сооружений.
1.4.	Трассирование линейных объектов.





1.5.	Инженерно-гидрографические работы.
1.6.	Специальные геодезические и топографические работы при строительстве и реконструкции зданий и сооружений.
2.	РАБОТЫ В СОСТАВЕ ИНЖЕНЕРНО-ГЕОЛОГИЧЕСКИХ ИЗЫСКАНИЙ
2.1.	Инженерно-геологическая съемка в масштабах 1:500 – 1:25000.
2.2.	Проходка горных выработок с их опробованием, лабораторные исследования физико-механических свойств грунтов и химических свойств проб подземных вод.
2.3.	Изучение опасных геологических и инженерно-геологических процессов с разработкой рекомендаций по инженерной защите территории.
2.4.	Гидрогеологические исследования.
2.5.	Инженерно-геофизические исследования.
2.6.	Инженерно-геокриологические исследования.
2.7.	Сейсмологические и сейсмотектонические исследования территории, сейсмическое микрорайонирование.
3.	РАБОТЫ В СОСТАВЕ ИНЖЕНЕРНО-ГИДРОМЕТЕОРОЛОГИЧЕСКИХ ИЗЫСКАНИЙ
3.1.	Метеорологические наблюдения и изучение гидрологического режима водных объектов.
3.2.	Изучение опасных гидрометеорологических процессов и явлений с расчетами их характеристик.
3.3.	Изучение русловых процессов водных объектов, деформаций и переработки берегов.
3.4.	Исследования ледового режима водных объектов.
4.	РАБОТЫ В СОСТАВЕ ИНЖЕНЕРНО-ЭКОЛОГИЧЕСКИХ ИЗЫСКАНИЙ
4.1.	Инженерно-экологическая съемка территории.
4.2.	Исследования химического загрязнения почвогрунтов, поверхностных и подземных вод, атмосферного воздуха, источников загрязнения.
4.3.	Лабораторные химико-аналитические и газохимические исследования образцов и проб почвогрунтов и воды.
4.4.	Исследования и оценка физических воздействий и радиационной обстановки на территории.
5.	РАБОТЫ В СОСТАВЕ ИНЖЕНЕРНО-ГЕОТЕХНИЧЕСКИХ ИЗЫСКАНИЙ (ВЫПОЛНЯЮТСЯ В СОСТАВЕ ИНЖЕНЕРНО-ГЕОЛОГИЧЕСКИХ ИЗЫСКАНИЙ ИЛИ ОТДЕЛЬНО НА ИЗУЧЕННОЙ В ИНЖЕНЕРНО-ГЕОЛОГИЧЕСКОМ ОТНОШЕНИИ ТЕРРИТОРИИ ПОД ОТДЕЛЬНЫЕ ЗДАНИЯ И СООРУЖЕНИЯ)
5.1.	Проходка горных выработок с их опробованием и лабораторные исследования механических свойств грунтов с определением характеристик для конкретных схем расчета оснований фундаментов.
5.2.	Полевые испытания грунтов с определением их стандартных прочностных и деформационных характеристик (штамповые, сдвиговые, прессиометрические, срезные). Испытания эталонных и натурных свай.
5.3.	Определение стандартных механических характеристик грунтов методами статического, динамического и бурового зондирования.
5.4.	Физическое и математическое моделирование взаимодействия зданий и сооружений с геологической средой.
5.6.	Геотехнический контроль строительства зданий, сооружений и прилегающих территорий.





## 6. Обследование состояния грунтов основания зданий и сооружений.

Общество с ограниченной ответственностью «Научно-Производственное Объединение «Геостройизыскания»» вправе заключать договоры по осуществлению организации работ в области инженерных изысканий, которые оказывают влияние на безопасность объектов капитального строительства.

Генеральный директор  
НП СРО инженеров-изыскателей  
«Инженерная подготовка  
нефтегазовых комплексов»  
должность



Артемкин Н.Ф.  
фамилия, инициалы





МИНИСТЕРСТВО  
ЭКОНОМИЧЕСКОГО РАЗВИТИЯ  
СТАВРОПОЛЬСКОГО КРАЯ

Город Ставрополь

26-12-348

идентификационный номер  
квалификационного аттестата)

№ 0000385



КВАЛИФИКАЦИОННЫЙ АТТЕСТАТ  
КАДАСТРОВОГО ИНЖЕНЕРА

Настоящий аттестат выдан

*Меркулову*  
(фамилия)  
*Евгению*  
(имя)

*Сергеевичу*  
(отчество)

*09.08.1982*  
(дата рождения)

в том, что он(а) "18" августа 2012 г. сда(а) квалификационный экзамен на соответствие квалификационным требованиям, предъявляемым к кадастровым инженерам, квалификационной комиссией Ставропольского края для проведения аттестации на соответствие квалификационным требованиям, предъявляемым к кадастровым инженерам.

Протокол заседания комиссии от "18" августа 2012 г.

№ 26-2012-109-3

*Министр Ю.В. Зубов*  
(подпись)

Дата выдачи "18" августа 2012 г.

Квалификационный аттестат признается действительным для внесения сведений о кадастровом инженеру в государственный реестр кадастровых инженеров.





