



АДМІНІСТРАЦІЯ  
САКСЬКОГО РАЙОНУ  
РЕСПУБЛІКИ КРИМ

АДМИНИСТРАЦИЯ  
САКСКОГО РАЙОНА  
РЕСПУБЛИКИ КРЫМ

КЪЫРЫМ ДЖУМХУРИЕТИ  
САКЪ БОЛЮГИНИНЬ  
ИДАРЕСИ

## ПОСТАНОВЛЕНИЕ

от 13.06.2019

№256

г.Саки

Об утверждении проекта межевания территории товарищества собственников недвижимости «СНТ Полет», расположенного на территории Штормовского сельского поселения Сакского района Республики Крым

В соответствии со ст. 43 Градостроительного кодекса Российской Федерации, ст. 14 Федерального закона от 06.10.2003 № 131-ФЗ «Об общих принципах организации местного самоуправления в Российской Федерации», рассмотрев проект межевания территории товарищества собственников недвижимости «СНТ Полет», расположенного на территории Штормовского сельского поселения Сакского района Республики Крым, руководствуясь Уставом муниципального образования Сакский район Республики Крым, администрация Сакского района Республики Крым п о с т а н о в л я е т:

1. Утвердить проект межевания территории товарищества собственников недвижимости «СНТ Полет», расположенного на территории Штормовского сельского поселения Сакского района Республики Крым (прилагается).
2. Контроль за выполнением настоящего постановления возложить на заместителя главы администрации – Главного архитектора Сакского района О.Ю.Хвостик.
3. Настоящее постановление вступает в силу со дня его принятия и подлежит опубликованию на официальном сайте муниципального образования Сакский район Республики Крым: [www.sakirs.ru](http://www.sakirs.ru)., в информационно-телекоммуникационной сети «Интернет».

Глава администрации

Г.А.Мирошниченко

# общество с ограниченной ответственностью "ЭКСПЕРТ"

---

Свидетельство СРО № 0685.00-2016-9102161042-П-159 от 23.12.2016  
Ассоциация " Центр объединения проектировщиков"СФЕРА-А"

Договор: № 1/07.09.2016

Заказчик : ТСН "СНТ Полет" Сакский Район,  
Республика Крым

## ПРОЕКТ МЕЖЕВАНИЯ ТЕРРИТОРИИ Товарищество собственников недвижимости "СНТ Полет", Сакский район, Республика Крым

Директор  
ООО "ЭКСПЕРТ"

Ткаченко А. А.

Главный архитектор проекта  
ООО "ЭКСПЕРТ"

Коваленко С. В.

г. Симферополь  
2017 год

## Содержание

1. Свидетельство о допуске СРО .....	1 – 3
2. Правоустанавливающие документы .....	4 – 17
3. Протокол собрания .....	18 - 20
4. Задание на проектирование .....	21
5. Пояснительная записка .....	22 - 23
6. Список членов кооператива .....	24 - 78
7. Основной чертеж .....	79
8. Чертеж красных линий .....	80
9. Ведомости координат точек перелома границ земельных участков ...	81 – 138
10. Кадастровый паспорт .....	139
11. Лист согласования проекта межевания территорий .....	140 - 141





Саморегулируемая организация,  
основанная на членстве лиц, осуществляющих подготовку проектной документации  
**Ассоциация "Центр объединения проектировщиков «СФЕРА-А»**  
191028, г. Санкт-Петербург, ул. Моховая, д. 27-29, лит. А, [www.sferasro.ru](http://www.sferasro.ru)  
Регистрационный номер в государственном реестре саморегулируемых организаций  
СРО-П-159-06082010

г. Санкт-Петербург

«23» декабря 2016 г.

# СВИДЕТЕЛЬСТВО

**о допуске к определенному виду или видам работ, которые оказывают  
влияние на безопасность объектов капитального строительства**

**№ 0685.00-2016-9102161042-П-159**

Выдано члену саморегулируемой организации:

**Обществу с ограниченной ответственностью «ЭКСПЕРТ»**  
ОГРН 1159102033200, ИНН 9102161042, 295053, Республика Крым, г. Симферополь,  
ул. Мате Залки, д. 7, кв. 74.

Основание выдачи Свидетельства: Решение совета Ассоциации «Центр объединения проектировщиков «СФЕРА-А», протокол № 215 от «23» декабря 2016 г.

Настоящим Свидетельством подтверждается допуск к работам, указанным в приложении к настоящему Свидетельству, которые оказывают влияние на безопасность объектов капитального строительства.

Начало действия с «23» декабря 2016 г.

Свидетельство без приложения недействительно.

Свидетельство выдано без ограничения срока и территории его действия.

Свидетельство выдано взамен ранее выданного

\_\_\_\_\_ (дата выдачи, номер Свидетельства)

Президент



(подпись)

Бондаренко М. Ю.



**ПРИЛОЖЕНИЕ**

к Свидетельству о допуске к определенному  
виду или видам работ, которые оказывают  
влияние на безопасность объектов капитального  
строительства  
от «23» декабря 2016 г.  
№ 0685.00-2016-9102161042-П-159

**Виды работ, которые оказывают влияние на безопасность объектов капитального строительства (кроме особо опасных и технически сложных объектов, объектов использования атомной энергии) и о допуске к которым член Ассоциации «Центр объединения проектировщиков «СФЕРА-А» Общество с ограниченной ответственностью «ЭКСПЕРТ» имеет Свидетельство**

№	Наименование видов работ
1.	<b>1. Работы по подготовке схемы планировочной организации земельного участка:</b> 1.1. Работы по подготовке генерального плана земельного участка 1.2. Работы по подготовке схемы планировочной организации трассы линейного объекта 1.3. Работы по подготовке схемы планировочной организации полосы отвода линейного сооружения
2.	<b>2. Работы по подготовке архитектурных решений</b>
3.	<b>3. Работы по подготовке конструктивных решений</b>
4.	<b>4. Работы по подготовке сведений о внутреннем инженерном оборудовании, внутренних сетях инженерно-технического обеспечения, о перечне инженерно-технических мероприятий:</b> 4.1. Работы по подготовке проектов внутренних инженерных систем отопления, вентиляции, кондиционирования, противодымной вентиляции, теплоснабжения и холодоснабжения 4.2. Работы по подготовке проектов внутренних инженерных систем водоснабжения и канализации 4.3. Работы по подготовке проектов внутренних систем электроснабжения 4.4. Работы по подготовке проектов внутренних слаботочных систем 4.5. Работы по подготовке проектов внутренних диспетчеризации, автоматизации и управления инженерными системами 4.6. Работы по подготовке проектов внутренних систем газоснабжения
5.	<b>5. Работы по подготовке сведений о наружных сетях инженерно-технического обеспечения, о перечне инженерно-технических мероприятий:</b> 5.1. Работы по подготовке проектов наружных сетей теплоснабжения и их сооружений 5.2. Работы по подготовке проектов наружных сетей водоснабжения и канализации и их сооружений 5.3. Работы по подготовке проектов наружных сетей электроснабжения до 35 кВ включительно и их сооружений 5.6. Работы по подготовке проектов наружных сетей слаботочных систем 5.7. Работы по подготовке проектов наружных сетей газоснабжения и их сооружений
6.	<b>6. Работы по подготовке технологических решений:</b> 6.1. Работы по подготовке технологических решений жилых зданий и их комплексов 6.2. Работы по подготовке технологических решений общественных зданий и сооружений и их комплексов 6.3. Работы по подготовке технологических решений производственных зданий и сооружений и их комплексов 6.4. Работы по подготовке технологических решений объектов транспортного назначения и их комплексов 6.5. Работы по подготовке технологических решений гидротехнических сооружений и их комплексов



	6.6. Работы по подготовке технологических решений объектов сельскохозяйственного назначения и их комплексов
	6.7. Работы по подготовке технологических решений объектов специального назначения и их комплексов
	6.12. Работы по подготовке технологических решений объектов очистных сооружений и их комплексов
7.	<b>8. Работы по подготовке проектов организации строительства, сносу и демонтажу зданий и сооружений, продлению срока эксплуатации и консервации</b>
8.	<b>10. Работы по подготовке проектов мероприятий по обеспечению пожарной безопасности</b>
9.	<b>11. Работы по подготовке проектов мероприятий по обеспечению доступа маломобильных групп населения</b>
10.	<b>12. Работы по обследованию строительных конструкций зданий и сооружений</b>
11.	<b>13. Работы по организации подготовки проектной документации, привлекаемым застройщиком или заказчиком на основании договора юридическим лицом или индивидуальным предпринимателем (генеральным проектировщиком)</b>

Общество с ограниченной ответственностью «ЭКСПЕРТ» вправе заключать договоры по осуществлению организации работ по подготовке проектной документации для объектов капитального строительства, стоимость которых по одному договору не превышает 25 000 000 (двадцать пять миллионов) рублей (первый уровень ответственности члена саморегулируемой организации)

Президент



(подпись)

Бондаренко М. Ю.



— doc. 100120 — 1

СНДОВОЗЧЕКОЕ  
ТОВАРИЧЕСТВО  
"ПОЛЕТ"



Д Е Р Ж А В Н И Й  
А К Т  
НА ПРАВО КОРИСТУВАННЯ  
ЗЕМЛЕЮ

Г О С У Д А Р С Т В Е Н Н Ї Й  
А К Т  
НА ПРАВО ПОЛЬЗОВАНИЯ  
ЗЕМЛЕЙ



В № 015136

Копие верна. *Алекс Е*

*Н. Н. Волков*



Землепользование и право на него и обзавести по-  
возможности земельными участками в тех целях, для  
которых они им предназначены.

Землепользование обзавести рационально использо-  
вать предназначенные им земельные участки, не  
совершать на своем участке действий, нарушающих  
интересы соседних землепользователей.

Земан в СССР состоит в исключительной собственности государства и передается только в аренду. Действие, в прямой или скрытой форме нарушающее право государственной собственности на землю, запрещается.

Землеробства пошени раціонально використовувати надані, не чинити на своїй ділянці дій, які б порушували існування циклонів землеробства.

власності на землі, забороняються.  
Земля, яку займають козоси, закріплюється за  
ними в безстрокове користування, подібно навично.

Землекористувачі мають право і повний користу-  
вачатися земельними ділянками в тих цілях, для яких

Велич и ОРЕР в установленном порядке  
надаются лицам в соответствии с  
его утвержденной формой и правом державной



Державний акт видано  
Государственный акт выдан

Донузлавському

(назва землекористувача та його

политотделу спецгастей ВВС флота

місцезнаходження — наименование землевладельца и его местонахождение)

п.г.т. Мирный

Української Советської Соціалістическої республіки  
республіки

виконавчим комітетом Сахського районної  
исполнительным комитетом районного

(міської) Ради депутатів трудящих у тому, що за вказаним  
(городского) Совета депутатов трудящихся в том, что за  
землекористувачем закріплюються в безстрокове і безплатне  
указанным землевладельцем закрепляются в бессрочное и  
користування 9,7 гектарів землі

бесплатное пользование гектаров земли

в межах згідно з планом землекористування.  
в границах согласно плану землепользования.

Земля надана для організації колективного  
Земля представлена для (ціль, призначення — цель, назначение)  
сада воєннослужащих

Цей державний акт складено в двох примірниках, з яких  
Постоящий государственный акт составлен в двух экзем-  
плярный видано землекористувачу, другий зберігається  
паярах, из которых первый выдан землевладельцу, второй  
у виконавчому комітеті районної (міської) Ради депутатів  
хранится в исполнительном комитете районного (городского)  
трудящих.

Совета депутатов трудящихся.

Акт зареєстровано в Книзі записів державних актів на  
Акт зарегистрирован в Книге записей государственных  
право користування землею за № 74  
актов на право пользования землей за

Голова виконавчого комітету

Председатель исполнительного комитета

Сахського

районної (міської)

районного (городского)

Ради депутатів трудящих

Совета депутатов трудящихся

Ф.Н. Бойко

Головний (старший) інженер-

Главный (старший) инженер-

землепорядник

землеустроитель

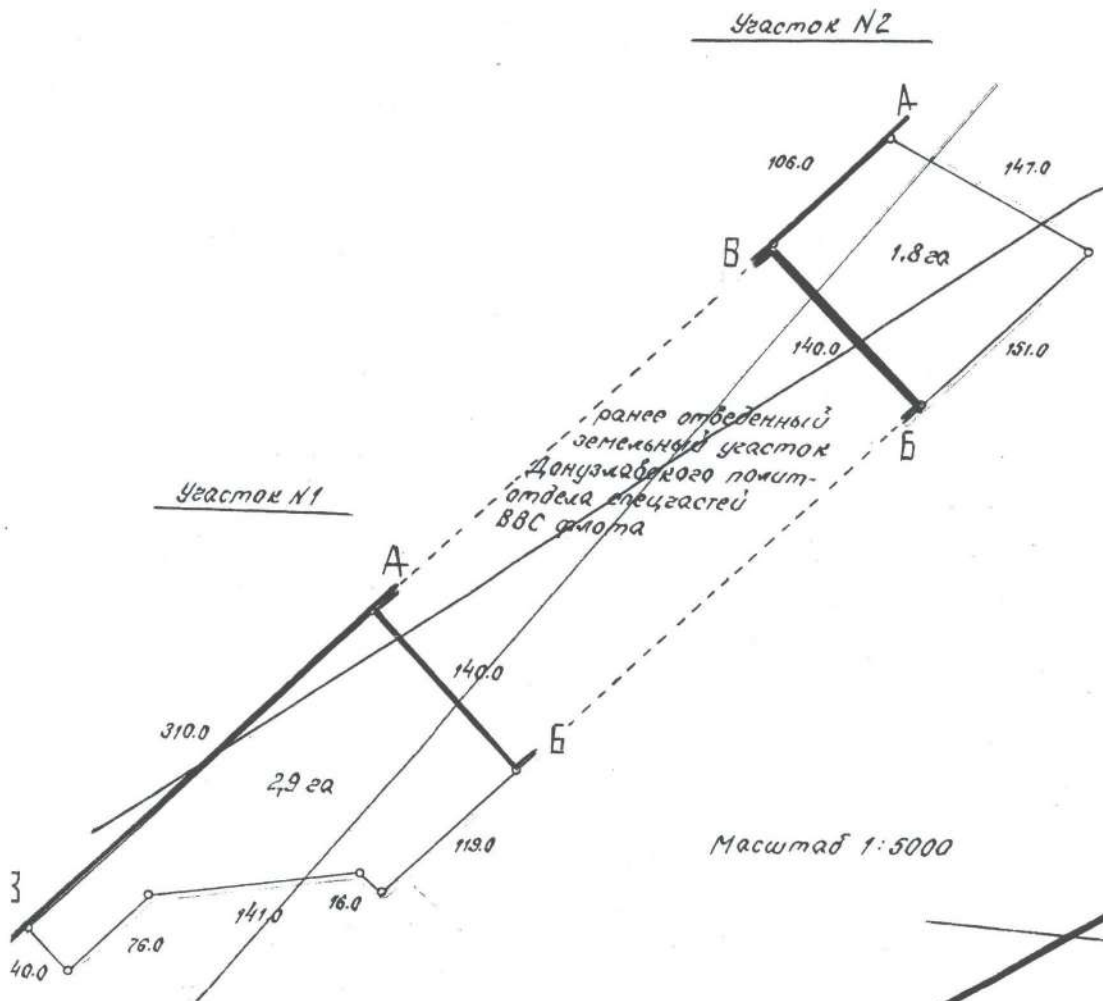
Н.Н. Волков

6 июля

1982 року  
года



11

AI  
AI

Мащтаб 1:5000

Участок №1

А земли Донузлавского политотдела  
Б земли совхоза "Авангард"  
В земли Сакского РайдрСУ  
А участок № 2

Участок X2

А  
Б  
В  
А

земли совхоза "Авангард"  
земли Донузлавского полуполоса  
земли Сакского РайдрСУ

Описание смежных земель

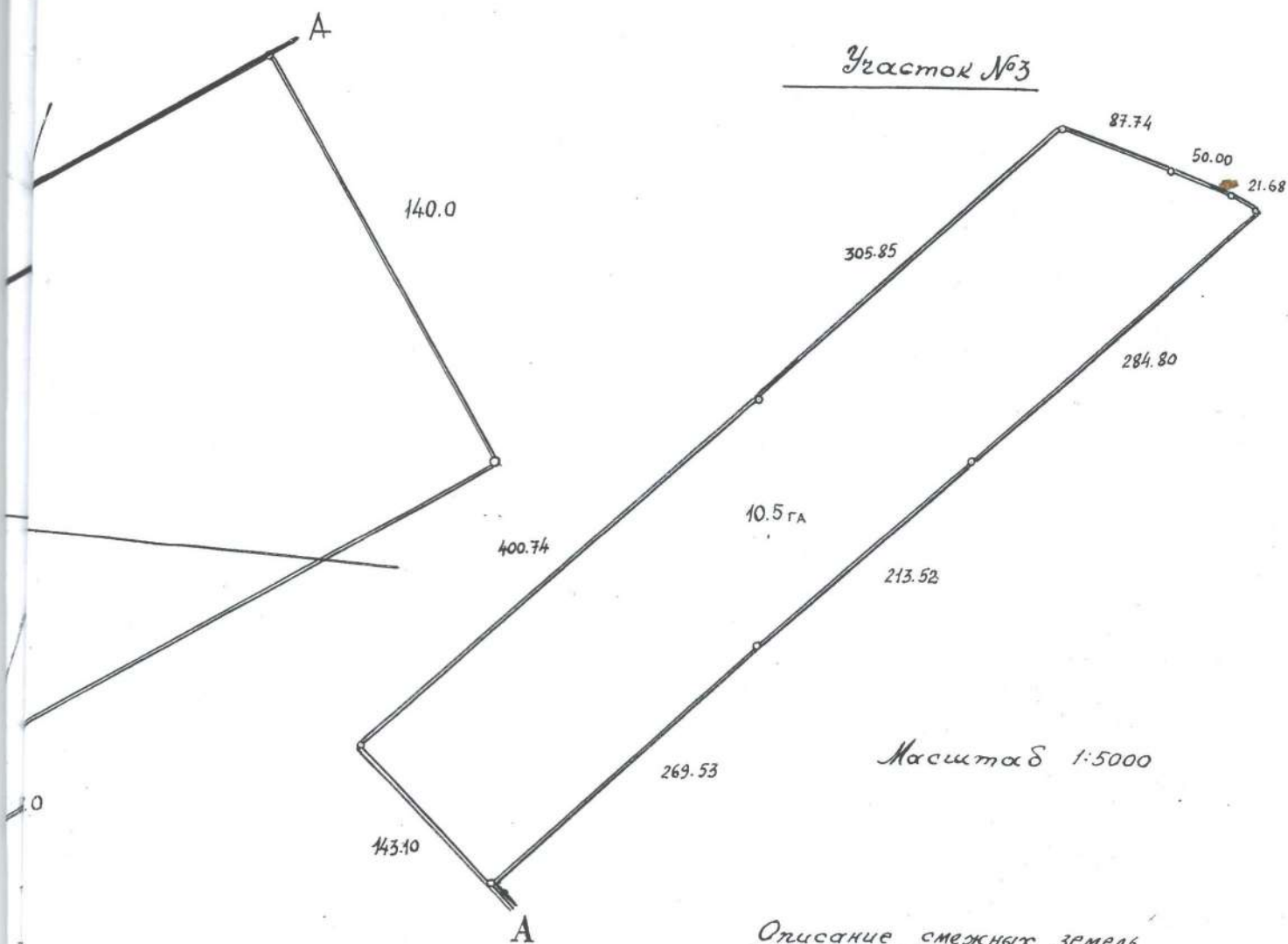
От А до Б земли совхоза "Авангард"  
Б до А земли Санского райдресу

Масштаб 1: 2000  
Масштаб 1:



Н  
Н

ИН  
ИН  
МУЗЛАВСКОГО ПОЛИТОТДЕЛА СПЕЦЧАСТЕЙ ВВС флота



Описание смежных земель

От А до А земли совхоза "Авангард"

Главный (старший) инженер-землеустроитель  
Главный (старший) инженер-землеустроитель

*Н.Н. Волков*

Н.Н. Волков






СТОРОННІ ЗЕМЛЕКОРИСТУВАЧІ  
ПОСТОРОННИЕ ЗЕМЛЕПОЛЬЗОВАТЕЛИ



СТОРОННІ ЗЕМЛЕКОРИСТУВАЧІ  
ПОСТОРОННИЕ ЗЕМЛЕПОЛЬЗОВАТЕЛИ



**ЗМІНИ В ЗЕМЛЕКОРИСТУВАННІ**  
**ИЗМЕНЕНИЯ В ЗЕМЛЕПОЛЬЗОВАНИИ**

№ на плані № на плані	Дата, номер і зміст документа, на підставі якого внесено зміну Дата, номер и содержание документа, на основании которого внесено изменение	Площа, га Площадь, га
N1.2	<p>Решение Крымского облисполкома от 15.07.87г. N301 : отведено для организации коллективных садов из землепользования совхоза „Авангард“ 4.4 га пастбищ.</p> <p>Генеральный землеустроитель Сакского района Волков Н.Н. Волков 22.04.1988г.</p> 	4.720
N3	<p>Решением Сакского райисполкома от 30.12.1988г. N385 отведено под расширение коллективных садов 0.8 га пастбищ из землепользования совхоза „Авангард“. Установлены в натуре новые границы с включением в них ранее отведенных участков.</p> <p>Генеральный землеустроитель Сакского района Волков Н.Н. Волков 30.12.1989г.</p> 	10.5
Копия	<p>Вірно</p>  <p>Н.Н. Волков</p>	



1	2	3	4	5	6	7	8	9	10	11	12	13	14	15	16	17	18	19	20	21	22	23	24	25	26	27	28	29	30	31	32	33	34	35	36	37	38	39	40	41	42	43	44	45	46	47	48	49	50	51	52	53	54	55	56	57	58	59	60	61	62	63	64	65	66	67	68	69	70	71	72	73	74	75	76	77	78	79	80	81	82	83	84	85	86	87	88	89	90	91	92	93	94	95	96	97	98	99	100	101	102	103	104	105	106	107	108	109	110	111	112	113	114	115	116	117	118	119	120	121	122	123	124	125	126	127	128	129	130	131	132	133	134	135	136	137	138	139	140	141	142	143	144	145	146	147	148	149	150	151	152	153	154	155	156	157	158	159	160	161	162	163	164	165	166	167	168	169	170	171	172	173	174	175	176	177	178	179	180	181	182	183	184	185	186	187	188	189	190	191	192	193	194	195	196	197	198	199	200	201	202	203	204	205	206	207	208	209	210	211	212	213	214	215	216	217	218	219	220	221	222	223	224	225	226	227	228	229	230	231	232	233	234	235	236	237	238	239	240	241	242	243	244	245	246	247	248	249	250	251	252	253	254	255	256	257	258	259	260	261	262	263	264	265	266	267	268	269	270	271	272	273	274	275	276	277	278	279	280	281	282	283	284	285	286	287	288	289	290	291	292	293	294	295	296	297	298	299	300	301	302	303	304	305	306	307	308	309	310	311	312	313	314	315	316	317	318	319	320	321	322	323	324	325	326	327	328	329	330	331	332	333	334	335	336	337	338	339	340	341	342	343	344	345	346	347	348	349	350	351	352	353	354	355	356	357	358	359	360	361	362	363	364	365	366	367	368	369	370	371	372	373	374	375	376	377	378	379	380	381	382	383	384	385	386	387	388	389	390	391	392	393	394	395	396	397	398	399	400	401	402	403	404	405	406	407	408	409	410	411	412	413	414	415	416	417	418	419	420	421	422	423	424	425	426	427	428	429	430	431	432	433	434	435	436	437	438	439	440	441	442	443	444	445	446	447	448	449	450	451	452	453	454	455	456	457	458	459	460	461	462	463	464	465	466	467	468	469	470	471	472	473	474	475	476	477	478	479	480	481	482	483	484	485	486	487	488	489	490	491	492	493	494	495	496	497	498	499	500	501	502	503	504	505	506	507	508	509	510	511	512	513	514	515	516	517	518	519	520	521	522	523	524	525	526	527	528	529	530	531	532	533	534	535	536	537	538	539	540	541	542	543	544	545	546	547	548	549	550	551	552	553	554	555	556	557	558	559	560	561	562	563	564	565	566	567	568	569	570	571	572	573	574	575	576	577	578	579	580	581	582	583	584	585	586	587	588	589	590	591	592	593	594	595	596	597	598	599	600	601	602	603	604	605	606	607	608	609	610	611	612	613	614	615	616	617	618	619	620	621	622	623	624	625	626	627	628	629	630	631	632	633	634	635	636	637	638	639	640	641	642	643	644	645	646	647	648	649	650	651	652	653	654	655	656	657	658	659	660	661	662	663	664	665	666	667	668	669	670	671	672	673	674	675	676	677	678	679	680	681	682	683	684	685	686	687	688	689	690	691	692	693	694	695	696	697	698	699	700	701	702	703	704	705	706	707	708	709	710	711	712	713	714	715	716	717	718	719	720	721	722	723	724	725	726	727	728	729	730	731	732	733	734	735	736	737	738	739	740	741	742	743	744	745	746	747	748	749	750	751	752	753	754	755	756	757	758	759	760	761	762	763	764	765	766	767	768	769	770	771	772	773	774	775	776	777	778	779	780	781	782	783	784	785	786	787	788	789	790	791	792	793	794	795	796	797	798	799	800	801	802	803	804	805	806	807	808	809	810	811	812	813	814	815	816	817	818	819	820	821	822	823	824	825	826	827	828	829	830	831	832	833	834	835	836	837	838	839	840	841	842	843	844	845	846	847	848	849	850	851	852	853	854	855	856	857	858	859	860	861	862	863	864	865	866	867	868	869	870	871	872	873	874	875	876	877	878	879	880	881	882	883	884	885	886	887	888	889	890	891	892	893	894	895	896	897	898	899	900	901	902	903	904	905	906	907	908	909	910	911	912	913	914	915	916	917	918	919	920	921	922	923	924	925	926	927	928	929	930	931	932	933	934	935	936	937	938	939	940	941	942	943	944	945	946	947	948	949	950	951	952	953	954	955	956	957	958	959	960	961	962	963	964	965	966	967	968	969	970	971	972	973	974	975	976	977	978	979	980	981	982	983	984	985	986	987	988	989	990	991	992	993	994	995	996	997	998	999	1000	1001	1002	1003	1004	1005	1006	1007	1008	1009	1010	1011	1012	1013	1014	1015	1016	1017	1018	1019	1020	1021	1022	1023	1024	1025	1026	1027	1028	1029	1030	1031	1032	1033	1034	1035	1036	1037	1038	1039	1040	1041	1042	1043	1044	1045	1046	1047	1048	1049	1050	1051	1052	1053	1054	1055	1056	1057	1058	1059	1060	1061	1062	1063	1064	1065	1066	1067	1068	1069	1070	1071	1072	1073	1074	1075	1076	1077	1078	1079	1080	1081	1082	1083	1084	1085	1086	1087	1088	1089	1090	1091	1092	1093	1094	1095	1096	1097	1098	1099	1100	1101	1102	1103	1104	1105	1106	1107	1108	1109	1110	1111	1112	1113	1114	1115	1116	1117	1118	1119	1120	1121	1122	1123	1124	1125	1126	1127	1128	1129	1130	1131	1132	1133	1134	1135	1136	1137	1138	1139	1140	1141	1142	1143	1144	1145	1146	1147	1148	1149	1150	1151	1152	1153	1154	1155	1156	1157	1158	1159	1160	1161	1162	1163	1164	1165	1166	1167	1168	1169	1170	1171	1172	1173	1174	1175	1176	1177	1178	1179	1180	1181	1182	1183	1184	1185	1186	1187	1188	1189	1190	1191	1192	1193	1194	1195	1196	1197	1198	1199	1200	1201	1202	1203	1204	1205	1206	1207	1208	1209	1210	1211	1212	1213	1214	1215	1216	1217	1218	1219	1220	1221	1222	1223	1224	1225	1226	1227	1228	1229	1230	1231	1232	1233	1234	1235	1236	1237	1238	1239	1240	1241	1242	1243	1244	1245	1246	1247	1248	1249	1250	1251	1252	1253	1254	1255	1256	1257	1258	1259	1260	1261	1262	1263	1264	1265	1266	1267	1268	1269	1270	1271	1272	1273	1274	1275	1276	1277	1278	1279	1280	1281	1282	1283	1284	1285	1286	1287	1288	1289	1290	1291	1292	1293	1294	1295	1296	1297	1298	1299	1300	1301	1302	1303	1304	1305	1306	1307	1308	1309	1310	1311	1312	1313	1314	1315	1316	1317	1318	1319	1320	1321	1322	1323	1324	1325	1326	1327	1328	1329	1330	1331	1332	1333	1334	1335	1336	1337	1338	1339	1340	1341	1342	1343	1344	1345	1346	1347	1348	1349	1350	1351	1352	1353	1354	1355	1356	1357	1358	1359	1360	1361	1362	1363	1364	1365	1366	1367	1368	1369	1370	1371	1372	1373	1374	1375	1376	1377	1378	1379	1380	1381	1382	1383	1384	1385	1386	1387	1388	1389	1390	1391	1392	1393	1394	1395	1396	1397	1398	1399	1400	1401	1402	1403	1404	1405	1406	1407	1408	1409	1410	1411	1412	1413	1414	1415	1416	1417	1418	1419	1420	1421	1422	1423	1424	1425	1426	1427	1428	1429	1430	1431	1432	1433	1434	1435	1436	1437	1438	1439	1440	1441	1442	1443	1444	1445	1446	1447	1448	1449	1450	1451	1452	1453	1454	1455	1456	1457	1458	1459	1460	1461	1462	1463	1464	1465	1466	1467	1468	1469	1470	1471	1472	1473	1474	1475	1476	1477	1478	1479	1480	1481	1482	1483	1484	1485	1486	1487	1488	1489	1490	1491	1492	1493	1494	1495	14
---	---	---	---	---	---	---	---	---	----	----	----	----	----	----	----	----	----	----	----	----	----	----	----	----	----	----	----	----	----	----	----	----	----	----	----	----	----	----	----	----	----	----	----	----	----	----	----	----	----	----	----	----	----	----	----	----	----	----	----	----	----	----	----	----	----	----	----	----	----	----	----	----	----	----	----	----	----	----	----	----	----	----	----	----	----	----	----	----	----	----	----	----	----	----	----	----	----	----	-----	-----	-----	-----	-----	-----	-----	-----	-----	-----	-----	-----	-----	-----	-----	-----	-----	-----	-----	-----	-----	-----	-----	-----	-----	-----	-----	-----	-----	-----	-----	-----	-----	-----	-----	-----	-----	-----	-----	-----	-----	-----	-----	-----	-----	-----	-----	-----	-----	-----	-----	-----	-----	-----	-----	-----	-----	-----	-----	-----	-----	-----	-----	-----	-----	-----	-----	-----	-----	-----	-----	-----	-----	-----	-----	-----	-----	-----	-----	-----	-----	-----	-----	-----	-----	-----	-----	-----	-----	-----	-----	-----	-----	-----	-----	-----	-----	-----	-----	-----	-----	-----	-----	-----	-----	-----	-----	-----	-----	-----	-----	-----	-----	-----	-----	-----	-----	-----	-----	-----	-----	-----	-----	-----	-----	-----	-----	-----	-----	-----	-----	-----	-----	-----	-----	-----	-----	-----	-----	-----	-----	-----	-----	-----	-----	-----	-----	-----	-----	-----	-----	-----	-----	-----	-----	-----	-----	-----	-----	-----	-----	-----	-----	-----	-----	-----	-----	-----	-----	-----	-----	-----	-----	-----	-----	-----	-----	-----	-----	-----	-----	-----	-----	-----	-----	-----	-----	-----	-----	-----	-----	-----	-----	-----	-----	-----	-----	-----	-----	-----	-----	-----	-----	-----	-----	-----	-----	-----	-----	-----	-----	-----	-----	-----	-----	-----	-----	-----	-----	-----	-----	-----	-----	-----	-----	-----	-----	-----	-----	-----	-----	-----	-----	-----	-----	-----	-----	-----	-----	-----	-----	-----	-----	-----	-----	-----	-----	-----	-----	-----	-----	-----	-----	-----	-----	-----	-----	-----	-----	-----	-----	-----	-----	-----	-----	-----	-----	-----	-----	-----	-----	-----	-----	-----	-----	-----	-----	-----	-----	-----	-----	-----	-----	-----	-----	-----	-----	-----	-----	-----	-----	-----	-----	-----	-----	-----	-----	-----	-----	-----	-----	-----	-----	-----	-----	-----	-----	-----	-----	-----	-----	-----	-----	-----	-----	-----	-----	-----	-----	-----	-----	-----	-----	-----	-----	-----	-----	-----	-----	-----	-----	-----	-----	-----	-----	-----	-----	-----	-----	-----	-----	-----	-----	-----	-----	-----	-----	-----	-----	-----	-----	-----	-----	-----	-----	-----	-----	-----	-----	-----	-----	-----	-----	-----	-----	-----	-----	-----	-----	-----	-----	-----	-----	-----	-----	-----	-----	-----	-----	-----	-----	-----	-----	-----	-----	-----	-----	-----	-----	-----	-----	-----	-----	-----	-----	-----	-----	-----	-----	-----	-----	-----	-----	-----	-----	-----	-----	-----	-----	-----	-----	-----	-----	-----	-----	-----	-----	-----	-----	-----	-----	-----	-----	-----	-----	-----	-----	-----	-----	-----	-----	-----	-----	-----	-----	-----	-----	-----	-----	-----	-----	-----	-----	-----	-----	-----	-----	-----	-----	-----	-----	-----	-----	-----	-----	-----	-----	-----	-----	-----	-----	-----	-----	-----	-----	-----	-----	-----	-----	-----	-----	-----	-----	-----	-----	-----	-----	-----	-----	-----	-----	-----	-----	-----	-----	-----	-----	-----	-----	-----	-----	-----	-----	-----	-----	-----	-----	-----	-----	-----	-----	-----	-----	-----	-----	-----	-----	-----	-----	-----	-----	-----	-----	-----	-----	-----	-----	-----	-----	-----	-----	-----	-----	-----	-----	-----	-----	-----	-----	-----	-----	-----	-----	-----	-----	-----	-----	-----	-----	-----	-----	-----	-----	-----	-----	-----	-----	-----	-----	-----	-----	-----	-----	-----	-----	-----	-----	-----	-----	-----	-----	-----	-----	-----	-----	-----	-----	-----	-----	-----	-----	-----	-----	-----	-----	-----	-----	-----	-----	-----	-----	-----	-----	-----	-----	-----	-----	-----	-----	-----	-----	-----	-----	-----	-----	-----	-----	-----	-----	-----	-----	-----	-----	-----	-----	-----	-----	-----	-----	-----	-----	-----	-----	-----	-----	-----	-----	-----	-----	-----	-----	-----	-----	-----	-----	-----	-----	-----	-----	-----	-----	-----	-----	-----	-----	-----	-----	-----	-----	-----	-----	-----	-----	-----	-----	-----	-----	-----	-----	-----	-----	-----	-----	-----	-----	-----	-----	-----	-----	-----	-----	-----	-----	-----	-----	-----	-----	-----	-----	-----	-----	-----	-----	-----	-----	-----	-----	-----	-----	-----	-----	-----	-----	-----	-----	-----	-----	-----	-----	-----	-----	-----	-----	-----	-----	-----	-----	-----	-----	-----	-----	-----	-----	-----	-----	-----	-----	-----	-----	-----	-----	-----	-----	-----	-----	-----	-----	-----	-----	-----	-----	-----	-----	-----	-----	-----	-----	-----	-----	-----	-----	-----	-----	-----	-----	-----	-----	-----	-----	-----	-----	-----	-----	-----	-----	-----	-----	-----	-----	-----	-----	-----	-----	-----	-----	-----	-----	-----	-----	-----	-----	-----	-----	-----	-----	-----	-----	-----	-----	-----	-----	-----	-----	-----	-----	-----	-----	-----	-----	-----	-----	-----	-----	-----	-----	-----	-----	-----	-----	-----	-----	-----	-----	-----	-----	-----	-----	-----	-----	-----	-----	-----	-----	-----	-----	-----	-----	-----	-----	-----	-----	-----	-----	-----	-----	-----	-----	-----	-----	-----	-----	-----	-----	-----	-----	-----	-----	-----	-----	-----	-----	-----	-----	-----	-----	-----	-----	-----	-----	-----	-----	-----	-----	-----	-----	-----	-----	-----	-----	-----	-----	-----	-----	-----	-----	-----	-----	-----	-----	-----	-----	-----	-----	-----	-----	-----	-----	-----	-----	-----	-----	-----	-----	-----	-----	-----	-----	-----	-----	-----	-----	-----	-----	-----	-----	-----	-----	-----	-----	-----	-----	-----	-----	-----	-----	-----	-----	-----	-----	-----	------	------	------	------	------	------	------	------	------	------	------	------	------	------	------	------	------	------	------	------	------	------	------	------	------	------	------	------	------	------	------	------	------	------	------	------	------	------	------	------	------	------	------	------	------	------	------	------	------	------	------	------	------	------	------	------	------	------	------	------	------	------	------	------	------	------	------	------	------	------	------	------	------	------	------	------	------	------	------	------	------	------	------	------	------	------	------	------	------	------	------	------	------	------	------	------	------	------	------	------	------	------	------	------	------	------	------	------	------	------	------	------	------	------	------	------	------	------	------	------	------	------	------	------	------	------	------	------	------	------	------	------	------	------	------	------	------	------	------	------	------	------	------	------	------	------	------	------	------	------	------	------	------	------	------	------	------	------	------	------	------	------	------	------	------	------	------	------	------	------	------	------	------	------	------	------	------	------	------	------	------	------	------	------	------	------	------	------	------	------	------	------	------	------	------	------	------	------	------	------	------	------	------	------	------	------	------	------	------	------	------	------	------	------	------	------	------	------	------	------	------	------	------	------	------	------	------	------	------	------	------	------	------	------	------	------	------	------	------	------	------	------	------	------	------	------	------	------	------	------	------	------	------	------	------	------	------	------	------	------	------	------	------	------	------	------	------	------	------	------	------	------	------	------	------	------	------	------	------	------	------	------	------	------	------	------	------	------	------	------	------	------	------	------	------	------	------	------	------	------	------	------	------	------	------	------	------	------	------	------	------	------	------	------	------	------	------	------	------	------	------	------	------	------	------	------	------	------	------	------	------	------	------	------	------	------	------	------	------	------	------	------	------	------	------	------	------	------	------	------	------	------	------	------	------	------	------	------	------	------	------	------	------	------	------	------	------	------	------	------	------	------	------	------	------	------	------	------	------	------	------	------	------	------	------	------	------	------	------	------	------	------	------	------	------	------	------	------	------	------	------	------	------	------	------	------	------	------	------	------	------	------	------	------	------	------	------	------	------	------	------	------	------	------	------	------	------	------	------	------	------	------	------	------	------	------	------	------	------	------	------	------	------	------	------	------	------	------	------	------	------	------	------	------	------	------	------	------	------	------	------	------	------	------	------	------	------	------	------	------	------	------	------	------	------	------	------	------	------	------	------	------	------	------	------	------	------	------	------	------	------	------	------	------	------	------	----



Сакский районный Совет народных депутатов  
Крымской АССР

Восьмая сессия 21 созыва

Р Е Ш Е Н И Е

25 декабря 1991 г.  
г. Саки

Об отводе земельных участков  
садоводческому товариществу  
"Полет"

Рассмотрев представленный проект отвода земельного участка, площадью 0,4 га под расширение коллективных садов и ходатайство садоводческого товарищества "Полет" о предоставлении ему во владение земельного участка, занятого существующими коллективными садами товарищества,

районный Совет народных депутатов РЕШИЛ:

1. Из "ять из землепользования совхоза "Авангард" земельный участок площадью 0,4 га, в т.ч. пашни - 0,3 га, дорог - 0,1 га и предоставить из"ятый участок садоводческому товариществу "Полет" под расширение коллективных садов.

2. В связи с ликвидацией вторичности землепользования, из"ять из землепользования Новоозерновского поселкового Совета народных депутатов земельный участок площадью 15,0 га, занятый существующими коллективными садами садоводческого товарищества "Полет", и предоставить из"ятый участок в постоянное владение садоводческому товариществу "Полет" для ведения коллективного садоводства.

3. Обязать садоводческое товарищество "Полет":

3.1. К занятию земельного участка, отведенного под расширение коллективных садов приступить после отвода земель в натуру и уборки урожая на отводимом земельном участке.

3.2. За счет собственных средств построить с"езд с автодороги Мирный-Новоозерный к селу Крыловка;



# А К Т

о переносе границ земельного участка в натуру садоводческому товариществу "Полет" для коллективного садоводства

30 декабря 1991 года

с.Штурмовое

Во исполнение решения восьмой сессии 21 созыва Сакского районного Совета народных депутатов от 25 декабря 1991 года инженером-землеустроителем малого предприятия "Инкоцент" тов.ЧУРИЛОВОЙ Н.Н. в присутствии гл.инженера-землеустроителя Сакского района тов. ВОЛКОВА Н.Н., директора совхоза "Авангард" тов.БОДРОГО В.И., председателя садоводческого товарищества "Полет" тов.БОЛГАРОВА И.Д. ПРОИЗВЕДЕН отвод в натуре земельного участка общей площадью 15.42 га в постоянное владение садоводческому товариществу "Полет".

В границы участка включено 0,42 га, в т.ч. 0,3 га пашни, 0,12 га дорог, отведенных из землепользования совхоза "Авангард" под расширение коллективных садов, и 15,0 га существующих коллективных садов, товарищества, которые изъяты из землепользования Новоозерновского поселкового Совета народных депутатов, в связи с ликвидацией вторичности землепользования, и предоставлены во владение садоводческому товариществу "Полет".

Отведенный земельный участок должен использоваться садоводческим товариществом "Полет" только для ведения коллективного садоводства.

К использованию участка разрешается приступать с момента установления границ участка в натуре, с последующим получением государственного акта на право владения землей.

Претензий со стороны присутствующих при установлении границ земельного участка не заявлено. Межевые знаки в количестве 12 штук, которыми закреплены границы участка, указаны в натуре лицам, присутствующим при установлении границ.

План участка с указанием границ и размеров прилагается к акту.

Гл. инженер-землеустроитель  
Сакского района

Председатель садоводческого  
товарищества "Полет"

Директор совхоза "Авангард"

Инженер-землеустроитель

МП "Инкоцент"

Н.Н.ВОЛКОВ

И.Д.БОЛГАРОВ

Г.И.БОДРЫЙ

Н.Н.ЧУРИЛОВА





Штормовский сельский Совет народных депутатов  
Сакского района Республики Крым

сессия 21 созыва

РЕШЕНИЕ

" 06 " ноября " 1992 г.

с. Штормовое

об отводе земельного участка  
под расширение коллективных  
садов садоводческого това-  
рищества "Поле"

Рассмотрев проект отвода земельного участка садоводческом  
товариществу "Поле",  
сельский Совет народных депутатов решил:

- Дать согласие на изъятие из землепользования совхоза "Авангард" земельного участка площадью 0,5 га пастбищ и передачу изъятото участка садоводческому товариществу "Поле" в коллективную собственность для расширения коллективных садов товарищества.

Председатель сельского Совета  
народных депутатов



Н. И. ШАЙКО



Сакинский районный Совет народных депутатов Республики Крым  
Тринадцатая сессия 21 созыва  
Р Е Ш Е Н И Е

27 января 1993 года  
г.Саки

Об отводе земельного участка  
садоводческому товариществу  
"Повет" под расширение кол-  
лективных садов.

Рассмотрев проект отвода земельного участка садоводческому  
товариществу "Повет",

районный Совет народных депутатов решил:

1. Изъять из землепользования совхоза "Авангард" земельный  
участок площадью 0,5 га пастбищ и передать изъятый земельный участок  
в коллективную собственность садоводческому кооперативу "Повет" для  
расширения коллективных садов.

2. Обязать садоводческий кооператив "Повет":

2.1. к использованию отведенных земель приступить после уста-  
новления границ земельного участка в натуре и получения документов,  
удостоверяющих право коллективной собственности на землю;

2.2. принять на себя расходы, связанные с отводом земель и вне-  
сением изменений в земельно-кадастровые документы.

Председатель районного Совета  
народных депутатов

- В.В.Матвеев

Послано: Сад. товар. "Повет", Штермовскому с/Совету, землеустроит. - 2,  
в дело - 2 экз.



# А К Т

о переносе границ земельного участка в натуру садоводческому товариществу "Полет" для ведения коллективного садоводчества

- " 12 " 02 " 1993 г.

с. Штормовое

Во исполнение решений тринадцатой сессии 21 созыва Сакского райсовета народных депутатов от " 27 " 01 " 1993 года инженером-землеустроителем малого предприятия "Инкоцент" тов. ЧУРИЛОВОЙ Н.Н. в присутствии гл. инженера-землеустроителя Сакского района тов. ВОЛКОВА Н.Н., председателя Штормовского сельсовета народных депутатов тов. ШАЙКО Н.И., председателя садоводческого товарищества "Полет" тов. СТАРИЧЕНКО А.Д., директора совхоза "Авангард" тов. БОДРОГО Г.И. произведен отвод в натуру земельного участка площадью 0,5 га пастбищ из землепользования совхоза "Авангард" Сакского района в коллективную собственность садоводческому товариществу "Полет" для ведения коллективного садоводчества.

Отведенный земельный участок может быть использован только для вышеуказанных нужд. К использованию участков, отведенных под расширение коллективных садов, разрешается приступать с момента установления их границ в натуре, с последующим получением государственного акта на право коллективной собственности на землю.

Претензий со стороны лиц, присутствующих при установлении границ земельного участка, не заявлено.

Межевые знаки, в количестве 6 штук, которыми закреплены границы участка, указаны присутствующим в натуре.

План участка с указанием его границ и размеров прилагается к акту.

Начальник отдела земельных ресурсов Сакского района

Председатель Штормовского сельсовета народных депутатов

Председатель садоводческого товарищества "Полет"

Директор совхоза "Авангард"

Инженер-землеустроитель МП "Инкоцент"

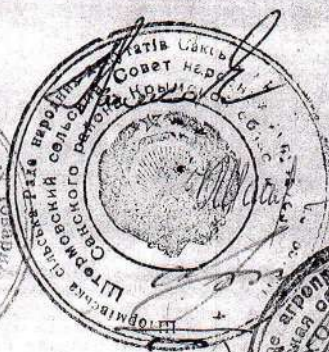
Н.Н. ВОЛКОВ

Н.И. ШАЙКО

А.Д. СТАРИЧЕНКО

Г.И. БОДРЫЙ

Н.Н. ЧУРИЛОВА



*Handwritten signature*



# ПРОТОКОЛ

"09" июля 2016 г. № 1

Обществу собрания ДНТ "Полет" Республика Крым  
Сакский р-н, с. Кривовка ул. Цветочная 1972  
на территории товарищества.

Начало: - 9 часов.

Окончание - 12 часов.

Общее собрание членов товарищества

Председатель собрания Портенков Алексей Николаевич  
Секретарь собрания Бурачева Виктория Ивановна  
Присутствовали 236 человек

Приглашенные Шевяков Геннадий Фёдорович

Повестка:

1. Отчет председателя за прошедшую работу 2015 года
2. Отчет ревизионной комиссии за 2015 год.
3. Разное. а) Меневание территории ДНТ "Полет"  
б) Электроснабжение.  
в) Утверждение сметы на II полугодие.

1

Слушали: Председателя ДНТ "Полет" - Урсон В.А.  
отчет о проделанной работе за 2015 год  
Вопросы и требования членов  
товарищества о проделанной работе.

Выступили: Полищук Е.И. - работу председателя  
считать удовлетворительной.  
Назаров В.А. - подтверждаю правильную  
работу и работу считать удовлетворительной

Постановили: Приняты решения "за" единогласно  
работу считать удовлетворительной.



Слушали: председателя ревизионной комиссии  
Колосова Владимира Алексеевича  
- отчет финансовой деятельности  
товарищества за 2015 год.

Выступили: Андреева Ирина Ивановна - в  
отчете финансовой деятельности  
нарушений не обнаружено работу  
комиссии считать удовлетворительно.

Постановили: Проголосовали за "единогласно"  
Работу ревизионной комиссии  
считать удовлетворительно.

Слушали: Председателя ДНТ "Полет" - Усеп В.А.  
о том что учено по российскому  
законодательству желаемость границ и  
провести межевание территории  
ДНТ "Полет"

Выступили: Порichenov A. H. - подтвердил  
председателя что проводить обследование  
всей территории и каждого участка  
и внести все на карту ДНТ "Полет"

Постановили: Проголосовали "за" единогласно  
а) Провести межевание территории  
ДНТ "Полет"  
б) Присвоение каждому участку кадастрового номера.

Приложение:

1. Провести межевание территории ДНТ "Полет"
2. Улучшить линии электропередач.



3. Работе с должниками по электроэнергии
4. Работа по противопожарной охране

Председатель собрания Портенов Л. Н. (подпись)

Секретарь собрания Бурачуева В. И. (подпись)





## Задание на проектирование

"Проект межевания территории" Дачное некоммерческое товарищество "Полет",  
Сакский район, Республика Крым

№ п/п	Перечень основных данных и требований	Основные данные и требования
1	Основание для проектирования	Договор оказания услуг, Генеральный план, Разбивочный чертеж, гос. акт постоянного пользования
2	Заказчик проекта	ТСН "СНТ Полет"
3	Проектная организация	ООО "ЭКСПЕРТ"
4	Стадия проектирования	Генплан
5	Очередь проектирования	Одностадийное
6	Вид строительства	Новое
7	Исходные данные об особых условиях строительства	Сейсмичность 8 баллов
8	Типовой или индивидуальный проект	Индивидуальный
9	Сроки начала и окончания строительства	2016-2017
10	Инженерные изыскания: - топография, - геология	
11	Основные требования арх.планировочные и градостроительные	Проект межевания территории в соответствии с градостроительный кодекс
12	Основные требования к конструктивным решениям, материалам	Нет
13	Основные требования к инженерной подготовке территории, охрана окружающей среды	Нет
14	Объем проектных работ	Проект межевания территории, Проект красных линий
15	Количество экземпляров проектной документации	3 экземпляра + 1 экземпляр в электронном виде

"Согласовано" :

Проектная организация:  
ООО "ЭКСПЕРТ"

Ткаченко А. А.

Заказчик:  
ТСН "СНТ Полет"

Урсол В. А..



## **ПОЯСНИТЕЛЬНАЯ ЗАПИСКА**

### **1.ПРОЕКТ МЕЖЕВАНИЯ**

#### **Введение**

Проект межевания территории выполнен на основании Государственный акт на право пользования землей.

#### **При разработке проекта учтены следующие нормативные документы:**

Градостроительный кодекс РФ;

- СП 42.13330.2011 «Градостроительство. Планировка и застройка городских и сельских поселений»;

- СП 14.13330.2014

- Государственный акт на право пользования землей Серия В № 015136 от 1982г.;

- Решения сессии об отводе земли и акты установления границ 1991-1993гг.

- Генеральный план.

Межевание осуществлялось на основе сведений о земельных участках, предоставленных заказчиками.

Состав и содержание проекта межевания определяется ст.43 Градостроительного кодекса РФ.

Подготовка проекта межевания подлежащих застройке территорий осуществляется в целях установления границ земельных участков, для предоставления физическим и юридическим лицам в собственность, для строительства садового дома и выращивания сельскохозяйственных культур, а также размещения хоз. построек и подсобных сооружений.

### **2. ПРОЕКТНОЕ РЕШЕНИЕ**

Проектное решение межевания территории обслуживающего кооператива ТСН «СНТ Полет» выполнено на основании Государственный акт на право пользования землей В № 015136 от 1982 г. и Генерального плана. Задача проекта межевания - регулирование планировочной организации территории в границах планировочных элементов посредством установления границ земельных участков. Территория дифференцирована на следующие зоны размещения объектов; Зона застройки индивидуальными садовыми домами с хоз. постройками и подсобными сооружениями; Участки общего пользования (контора, магазин, площадки для мусорных баков и пожарных щитов, парковка личного автотранспорта с охраной, ТП); Настоящим проектом межевания предусматриваются действия по уточнению (изменению) границ земельного участка садоводческого объединения, границ застроенных земельных участков, определению местоположения границ образуемых земельных участков, земельных участков, которые будут относиться к территориям общего



пользования. Границы таких земельных участков определяются с учетом красных линий, границ смежных земельных участков, поставленных на кадастровый учет, проездов.

Определение местоположения границ образуемых и изменяемых земельных участков осуществляется в соответствии с нормами отвода земельных участков для конкретных видов деятельности, установленных в соответствии с Федеральными Законами.

Способом образования земельных участков: путем раздела исходного земельного участка с сохранением земельного участка в измененных границах. кад. № 90:11:240701:616, 90:11:000000:295

При определении границ земельных участков требования к точности и методам определения координат приняты в соответствии с Приказом Министерства экономического развития РФ от 17.08.2012 №518 «О требованиях к точности и методам определения координат характерных точек границ земельного участка, а также контура здания, сооружения или объекта незавершенного строительства на земельном участке».

Результаты реализации проектных решений по межеванию территории с установлением обоснованных и конкретных границ земельных участков должны быть ориентированы на достижение максимального социального и бюджетного эффекта, в частности на увеличение доходов, связанных с недвижимостью и прироста ежегодных поступлений в местный бюджет в виде платы за землю, а также защиту общественных интересов за счет формирования участков общего пользования.

### **3. ТЭХНИКО - ЭКОНОМИЧЕСКИЕ ПОКАЗАТЕЛИ**

Количество проектируемых земельных участков - 333 шт., в том числе:

- индивидуальных садоводческих участков - 332 шт.
- участков общего пользования - 1 шт.

Площадь одного садового участка - от 102 м<sup>2</sup> - до 950 м<sup>2</sup>

Общая площадь - 16,42 га.

- площадь садоводческих участков - 14,4260 га.
- площадь земель общего пользования - 1,994 га.

в том числе:

- площадь участков общего пользования - 0,0454 га.
- площадь дорог, проездов, площадок - 1,9486 га.



Адрес участка	НомерУ частка	Площадь участка га.	Способ образования	Разрешенное использование	Вид собственности
Республика Крым, Сакский район, ТСН "СНТ Полет ", участок №	1	0,0785	Путем раздела исходного земельного участка с сохранением земельного участка в измененных границах	Ведение садоводства (код 13.2)	Право Собственности
Республика Крым, Сакский район, ТСН "СНТ Полет ", участок №	2	0,0545	Путем раздела исходного земельного участка с сохранением земельного участка в измененных границах	Ведение садоводства (код 13.2)	Членская Книжка
Республика Крым, Сакский район, ТСН "СНТ Полет ", участок №	3	0,0573	Путем раздела исходного земельного участка с сохранением земельного участка в измененных границах	Ведение садоводства (код 13.2)	Членская Книжка
Республика Крым, Сакский район, ТСН "СНТ Полет ", участок №	4	0,0598	Путем раздела исходного земельного участка с сохранением земельного участка в измененных границах	Ведение садоводства (код 13.2)	Членская Книжка
Республика Крым, Сакский район, ТСН "СНТ Полет ", участок №	5	0,0597	Путем раздела исходного земельного участка с сохранением земельного участка в измененных границах	Ведение садоводства (код 13.2)	Членская Книжка
Республика Крым, Сакский район, ТСН "СНТ Полет ", участок №	6	0,0651	Путем раздела исходного земельного участка с сохранением земельного участка в измененных границах	Ведение садоводства (код 13.2)	Право Собственности
Республика Крым, Сакский район, ТСН "СНТ Полет ", участок №	7	0,0596	Путем раздела исходного земельного участка с сохранением земельного участка в измененных границах	Ведение садоводства (код 13.2)	Членская Книжка
Республика Крым, Сакский район, ТСН "СНТ Полет ", участок №	8	0,0612	Путем раздела исходного земельного участка с сохранением земельного участка в измененных границах	Ведение садоводства (код 13.2)	Членская Книжка
Республика Крым, Сакский район, ТСН "СНТ Полет ", участок №	9	0,063	Путем раздела исходного земельного участка с сохранением земельного участка в измененных границах	Ведение садоводства (код 13.2)	Членская Книжка
Республика Крым, Сакский район, ТСН "СНТ Полет ", участок №	10	0,0667	Путем раздела исходного земельного участка с сохранением земельного участка в измененных границах	Ведение садоводства (код 13.2)	Право Собственности
Республика Крым, Сакский район, ТСН "СНТ Полет ", участок №	11	0,0673	Путем раздела исходного земельного участка с сохранением земельного участка в измененных границах	Ведение садоводства (код 13.2)	Право Собственности



[illegible]

[illegible]



[illegible]

[illegible]



[illegible]

[illegible]



[illegible]

[illegible]



[illegible]

[illegible]



[illegible]

[illegible]



[illegible]

[illegible]



[illegible]

[illegible]



[illegible]

[illegible]



[illegible]

[illegible]

[illegible]



[illegible]

[illegible]

[illegible]



[illegible]

[illegible]

[illegible]

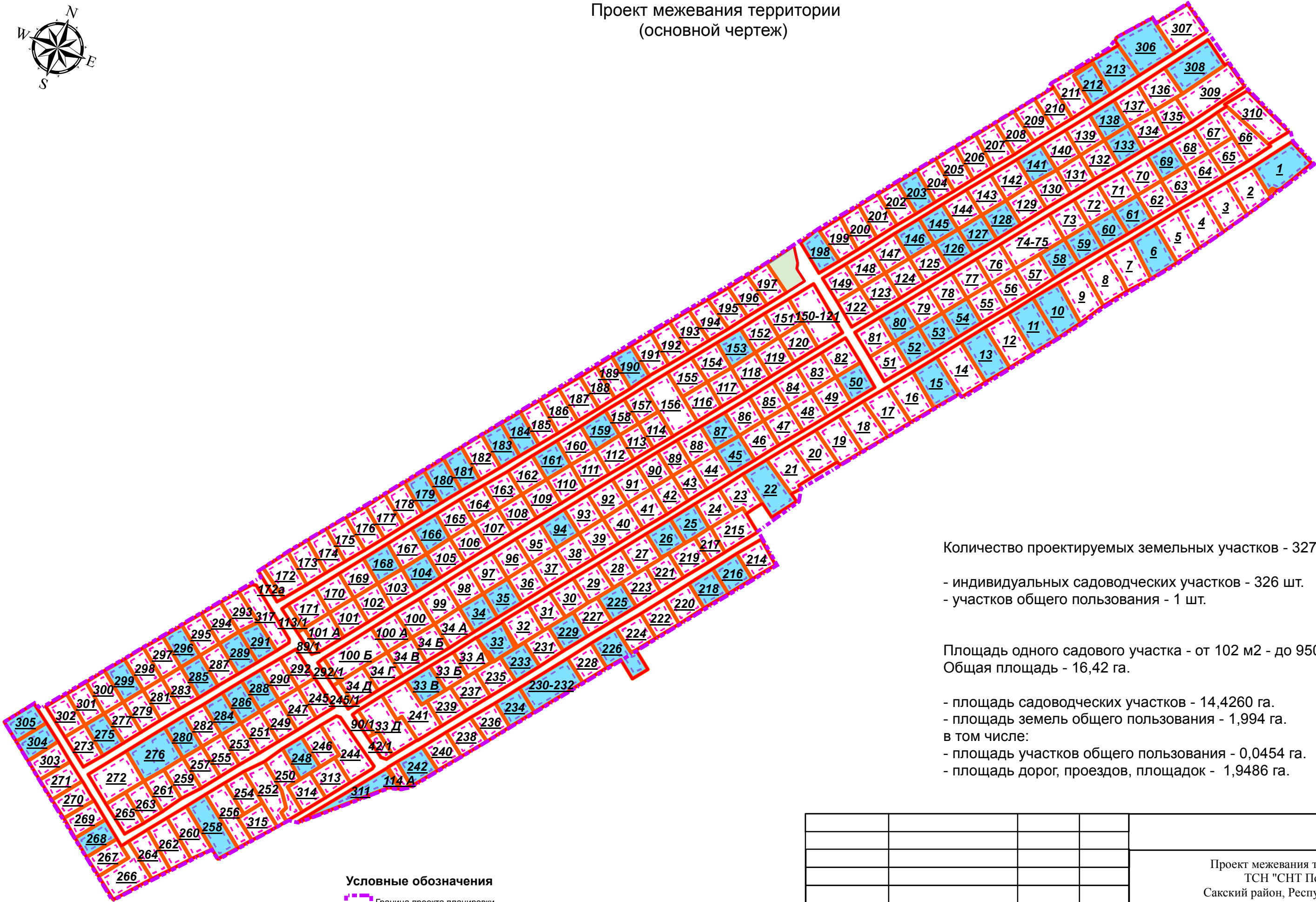


[illegible]

Республика Крым, Сакский район, ТСН "СНТ Полет ", участок №	34 А	0,0416	Путем раздела исходного земельного участка с сохранением земельного участка в измененных границах	Ведение садоводства (код 13.2)	Членская Книжка
Республика Крым, Сакский район, ТСН "СНТ Полет ", участок №	34 Б	0,0377	Путем раздела исходного земельного участка с сохранением земельного участка в измененных границах	Ведение садоводства (код 13.2)	Членская Книжка
Республика Крым, Сакский район, ТСН "СНТ Полет ", участок №	34 В	0,04	Путем раздела исходного земельного участка с сохранением земельного участка в измененных границах	Ведение садоводства (код 13.2)	Членская Книжка
Республика Крым, Сакский район, ТСН "СНТ Полет ", участок №	34 Г	0,0395	Путем раздела исходного земельного участка с сохранением земельного участка в измененных границах	Ведение садоводства (код 13.2)	Членская Книжка
Республика Крым, Сакский район, ТСН "СНТ Полет ", участок №	34 Д	0,0392	Путем раздела исходного земельного участка с сохранением земельного участка в измененных границах	Ведение садоводства (код 13.2)	Членская Книжка
Республика Крым, Сакский район, ТСН "СНТ Полет ", участок №	42/1	0,0158	Путем раздела исходного земельного участка с сохранением земельного участка в измененных границах	Ведение садоводства (код 13.2)	Членская Книжка
Республика Крым, Сакский район, ТСН "СНТ Полет ", участок №	74-75	0,0845	Путем раздела исходного земельного участка с сохранением земельного участка в измененных границах	Ведение садоводства (код 13.2)	Членская Книжка
Республика Крым, Сакский район, ТСН "СНТ Полет ", участок №	89/1	0,0105	Путем раздела исходного земельного участка с сохранением земельного участка в измененных границах	Ведение садоводства (код 13.2)	Членская Книжка
Республика Крым, Сакский район, ТСН "СНТ Полет ", участок №	90/1	0,01	Путем раздела исходного земельного участка с сохранением земельного участка в измененных границах	Ведение садоводства (код 13.2)	Членская Книжка



Проект межевания территории  
(основной чертёж)



Условные обозначения

- Граница проекта планировки
- Красные линии
- Линия регулирования застройки (от границ проектируемых жилых участков по 3 метра вглубь участка)
- 101 Номер участка
- Проектируемые земельные участки с правом собственности
- Проектируемые земельные участки к выделению в собственность
- Проектируемые земельные участки общего пользования

Количество проектируемых земельных участков - 327 шт., в том числе:

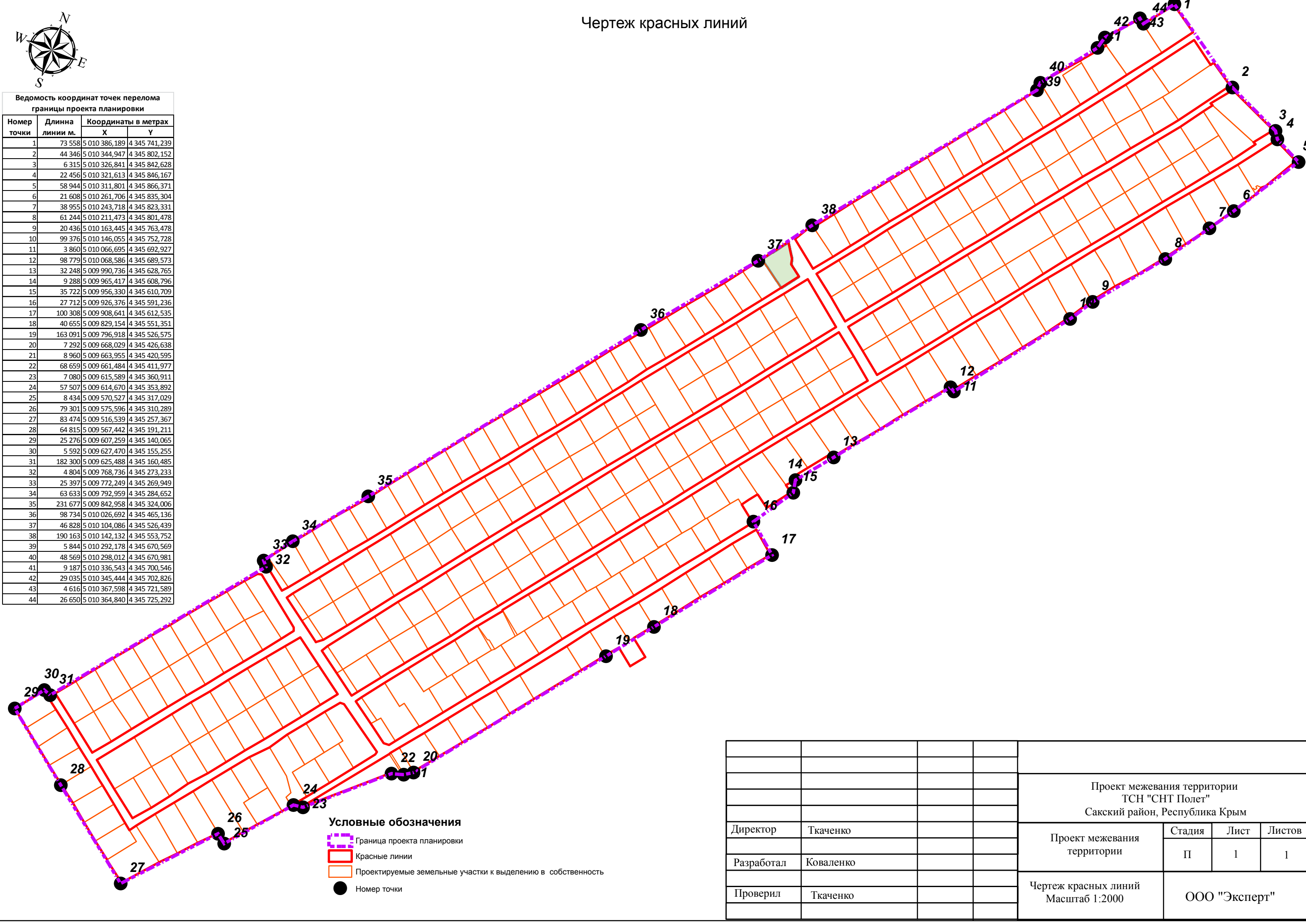
- индивидуальных садоводческих участков - 326 шт.
- участков общего пользования - 1 шт.

Площадь одного садового участка - от 102 м2 - до 950 м2  
Общая площадь - 16,42 га.

- площадь садоводческих участков - 14,4260 га.
- площадь земель общего пользования - 1,994 га.
- в том числе:
- площадь участков общего пользования - 0,0454 га.
- площадь дорог, проездов, площадок - 1,9486 га.

				Проект межевания территории ТСН "СНТ Полет" Сакский район, Республика Крым			
Директор	Ткаченко						
Разработал	Коваленко						
Проверил	Ткаченко						
				Проект межевания территории	Стадия	Лист	Листов
					П	1	1
				Чертёж межевания территории Масштаб 1:2000	ООО "Эксперт"		





Ведомость координат точек перелома границы проекта планировки			
Номер точки	Длина линии м.	Координаты в метрах	
		X	Y
1	73 558	5 010 386,189	4 345 741,239
2	44 346	5 010 344,947	4 345 802,152
3	6 315	5 010 326,841	4 345 842,628
4	22 456	5 010 321,613	4 345 846,167
5	58 944	5 010 311,801	4 345 866,371
6	21 608	5 010 261,706	4 345 835,304
7	38 955	5 010 243,718	4 345 823,331
8	61 244	5 010 211,473	4 345 801,478
9	20 436	5 010 163,445	4 345 763,478
10	99 376	5 010 146,055	4 345 752,728
11	3 860	5 010 066,695	4 345 692,927
12	98 779	5 010 068,586	4 345 689,573
13	32 248	5 009 990,736	4 345 628,765
14	9 288	5 009 965,417	4 345 608,796
15	35 722	5 009 956,330	4 345 610,709
16	27 712	5 009 926,376	4 345 591,236
17	100 308	5 009 908,641	4 345 612,535
18	40 655	5 009 829,154	4 345 551,351
19	163 091	5 009 796,918	4 345 526,575
20	7 292	5 009 668,029	4 345 426,638
21	8 960	5 009 663,955	4 345 420,595
22	68 659	5 009 661,484	4 345 411,977
23	7 080	5 009 615,589	4 345 360,911
24	57 507	5 009 614,670	4 345 353,892
25	8 434	5 009 570,527	4 345 317,029
26	79 301	5 009 575,596	4 345 310,289
27	83 474	5 009 516,539	4 345 257,367
28	64 815	5 009 567,442	4 345 191,211
29	25 276	5 009 607,259	4 345 140,065
30	5 592	5 009 627,470	4 345 155,255
31	182 300	5 009 625,488	4 345 160,485
32	4 804	5 009 768,736	4 345 273,233
33	25 397	5 009 772,249	4 345 269,949
34	63 633	5 009 792,959	4 345 284,652
35	231 677	5 009 842,958	4 345 324,006
36	98 734	5 010 026,692	4 345 465,136
37	46 828	5 010 104,086	4 345 526,439
38	190 163	5 010 142,132	4 345 553,752
39	5 844	5 010 292,178	4 345 670,569
40	48 569	5 010 298,012	4 345 670,981
41	9 187	5 010 336,543	4 345 700,546
42	29 035	5 010 345,444	4 345 702,826
43	4 616	5 010 367,598	4 345 721,589
44	26 650	5 010 364,840	4 345 725,292

- Условные обозначения
- Граница проекта планировки
  - Красные линии
  - Проектируемые земельные участки к выделению в собственность
  - Номер точки

				Проект межевания территории ТСН "СНТ Полет" Сакский район, Республика Крым			
Директор	Ткаченко						
Разработал	Коваленко						
Проверил	Ткаченко						
				Проект межевания территории	Стадия П	Лист 1	Листов 1
				Чертеж красных линий Масштаб 1:2000	ООО "Эксперт"		

Номер Земельного участка **25** **Каталог координат**

Номер точки	Внутренний угол	Дирекционный угол	Длина (м)	Координаты в метрах	
				Х	У
1	092°56'34"	215°44'06"	12,825	5 009 915,790	4 345 557,952
2	175°58'47"	219°45'18"	7,271	5 009 905,383	4 345 550,461
3	092°21'09"	307°24'10"	20,003	5 009 899,790	4 345 545,810
4	090°06'11"	037°17'59"	20,529	5 009 911,940	4 345 529,923
5	088°37'19"	128°40'40"	19,970	5 009 928,272	4 345 542,359
1				5 009 915,790	4 345 557,952
	540°00'00"		80,598		

Номер Земельного участка **90/1**

Номер точки	Внутренний угол	Дирекционный угол	Длина (м)	Координаты в метрах	
				Х	У
1	095°17'41"	305°03'43"	19,462	5 009 689,872	4 345 384,941
2	091°12'48"	033°50'55"	5,009	5 009 701,047	4 345 369,005
3	098°06'59"	115°43'56"	20,614	5 009 705,210	4 345 371,801
4	075°22'32"	220°21'24"	8,386	5 009 696,262	4 345 390,369
1				5 009 689,872	4 345 384,941
	360°00'00"		53,471		

Номер Земельного участка **24**

Номер точки	Внутренний угол	Дирекционный угол	Длина (м)	Координаты в метрах	
				Х	У
1	089°33'04"	217°02'20"	19,656	5 009 932,358	4 345 570,809
2	167°49'29"	229°12'51"	1,347	5 009 916,669	4 345 558,974
3	100°32'11"	308°40'40"	19,970	5 009 915,790	4 345 557,952
4	091°07'23"	037°33'17"	20,245	5 009 928,272	4 345 542,359
5	090°57'53"	126°35'24"	20,064	5 009 944,315	4 345 554,699
1				5 009 932,358	4 345 570,809
	540°00'00"		81,282		

Номер Земельного участка **221**

Номер точки	Внутренний угол	Дирекционный угол	Длина (м)	Координаты в метрах	
				Х	У
1	088°56'34"	308°03'49"	19,966	5 009 861,287	4 345 542,000
2	090°49'03"	037°14'48"	12,474	5 009 873,602	4 345 526,276
3	181°53'54"	035°20'53"	6,326	5 009 883,529	4 345 533,830
4	088°38'37"	126°42'16"	20,094	5 009 888,686	4 345 537,487
5	089°41'52"	217°00'24"	19,272	5 009 876,678	4 345 553,596
1				5 009 861,287	4 345 542,000
	540°00'00"		78,132		

Номер Земельного участка **23**

Номер точки	Внутренний угол	Дирекционный угол	Длина (м)	Координаты в метрах	
				Х	У
1	087°07'16"	307°35'54"	4,720	5 009 934,865	4 345 578,914
2	268°37'42"	218°58'10"	6,933	5 009 937,748	4 345 575,174
3	092°22'46"	306°35'24"	20,064	5 009 932,358	4 345 570,809
4	090°09'25"	036°25'59"	19,937	5 009 944,315	4 345 554,699
5	091°13'04"	125°12'55"	25,006	5 009 960,357	4 345 566,537
6	088°06'24"	217°06'32"	7,674	5 009 945,942	4 345 586,966
7	182°23'23"	214°43'09"	6,022	5 009 939,820	4 345 582,339
1				5 009 934,865	4 345 578,914
	900°00'00"		90,356		

Номер Земельного участка **33а**

Номер точки	Внутренний угол	Дирекционный угол	Длина (м)	Координаты в метрах	
				Х	У

1	091°27'30"	036°28'54"	19,476	5 009 768,185	4 345 419,949
2	087°51'07"	128°37'45"	20,520	5 009 783,854	4 345 431,533
3	091°01'14"	217°36'32"	13,027	5 009 771,040	4 345 447,556
4	180°01'04"	217°35'28"	6,196	5 009 760,724	4 345 439,612
5	089°39'05"	307°56'24"	20,136	5 009 755,812	4 345 435,829
1				5 009 768,185	4 345 419,949
	540°00'00"		79,355		

Номер Земельного участка **33**

Номер точки	Внутренний угол	Дирекционный угол	Длина (м)	Координаты в метрах	
				Х	У
1	085°02'51"	038°12'59"	21,192	5 009 783,816	4 345 431,757
2	085°42'33"	132°30'25"	20,483	5 009 800,474	4 345 444,872
3	094°56'29"	217°33'57"	12,187	5 009 786,632	4 345 459,968
4	182°02'26"	215°31'31"	5,369	5 009 776,973	4 345 452,538
5	087°09'28"	308°22'03"	7,653	5 009 772,595	4 345 449,421
6	229°55'07"	258°26'56"	1,398	5 009 777,348	4 345 443,419
7	135°11'06"	303°15'50"	12,306	5 009 777,066	4 345 442,048
1				5 009 783,816	4 345 431,757
	900°00'00"		80,588		

Номер Земельного участка **33б**

Номер точки	Внутренний угол	Дирекционный угол	Длина (м)	Координаты в метрах	
				Х	У
1	086°57'07"	037°59'29"	19,414	5 009 752,889	4 345 407,999
2	090°03'06"	127°56'24"	20,136	5 009 768,185	4 345 419,949
3	090°19'31"	217°36'52"	14,467	5 009 755,812	4 345 435,829
4	180°02'13"	217°34'39"	3,886	5 009 744,345	4 345 426,999
5	092°38'03"	304°56'36"	20,287	5 009 741,269	4 345 424,631
1				5 009 752,889	4 345 407,999
	540°00'00"		78,190		

Номер Земельного участка **33д**

Номер точки	Внутренний угол	Дирекционный угол	Длина (м)	Координаты в метрах	
				Х	У
1	089°48'17"	126°53'13"	20,292	5 009 721,184	4 345 383,702
2	270°52'47"	036°00'25"	4,116	5 009 709,000	4 345 399,926
3	090°37'35"	125°22'50"	19,931	5 009 712,329	4 345 402,345
4	087°53'20"	217°29'30"	20,455	5 009 700,793	4 345 418,598
5	090°56'13"	306°33'18"	19,644	5 009 684,556	4 345 406,146
6	190°49'22"	295°43'56"	20,614	5 009 696,262	4 345 390,369
7	079°02'26"	036°41'30"	19,916	5 009 705,211	4 345 371,801
1				5 009 721,184	4 345 383,702
	900°00'00"		124,968		

Номер Земельного участка **33в**

Номер точки	Внутренний угол	Дирекционный угол	Длина (м)	Координаты в метрах	
				Х	У
1	087°48'20"	037°24'34"	19,967	5 009 737,027	4 345 395,869
2	092°27'58"	124°56'36"	20,287	5 009 752,889	4 345 407,999
3	087°21'01"	217°35'35"	15,687	5 009 741,269	4 345 424,631
4	180°00'59"	217°34'36"	4,378	5 009 728,843	4 345 415,062
5	092°21'42"	305°12'54"	20,220	5 009 725,371	4 345 412,388
1				5 009 737,027	4 345 395,869
	540°00'00"		80,539		

Номер Земельного участка **235**

Номер точки	Внутренний угол	Дирекционный угол	Длина (м)	Координаты в метрах	
				Х	У
1	090°55'41"	307°10'12"	20,242	5 009 748,488	4 345 455,738
2	089°33'40"	037°36'32"	13,027	5 009 760,724	4 345 439,612



3	167°35'45"	050°00'47"	2,428	5 009 771,040	4 345 447,556
4	194°29'16"	035°31'31"	5,369	5 009 772,595	4 345 449,421
5	089°33'01"	125°58'30"	20,104	5 009 776,973	4 345 452,538
6	087°52'37"	218°05'53"	21,183	5 009 765,160	4 345 468,808
1				5 009 748,488	4 345 455,738
	720°00'00"		82,353		

Номер Земельного участка **233**

Номер точки	Внутренний угол	Дирекционный угол	Длина (м)	Координаты в метрах	
				Х	У
1	091°06'10"	305°58'30"	20,104	5 009 765,160	4 345 468,808
2	088°24'33"	037°33'57"	12,187	5 009 776,973	4 345 452,538
3	181°03'00"	036°30'56"	7,764	5 009 786,632	4 345 459,968
4	090°16'05"	126°14'52"	20,075	5 009 792,869	4 345 464,585
5	089°10'12"	217°04'40"	19,854	5 009 781,003	4 345 480,775
1				5 009 765,160	4 345 468,808
	540°00'00"		79,984		

Номер Земельного участка **237**

Номер точки	Внутренний угол	Дирекционный угол	Длина (м)	Координаты в метрах	
				Х	У
1	092°20'30"	305°18'27"	20,244	5 009 732,646	4 345 443,524
2	087°41'34"	037°36'52"	14,467	5 009 744,345	4 345 426,999
3	180°01'24"	037°35'28"	6,196	5 009 755,812	4 345 435,829
4	090°25'16"	127°10'12"	20,242	5 009 760,724	4 345 439,612
5	089°31'16"	217°38'56"	20,006	5 009 748,488	4 345 455,738
1				5 009 732,646	4 345 443,524
	540°00'00"		81,155		

Номер Земельного участка **241**

Номер точки	Внутренний угол	Дирекционный угол	Длина (м)	Координаты в метрах	
				Х	У
1	092°18'11"	125°12'54"	20,220	5 009 737,027	4 345 395,869
2	267°38'19"	037°34'36"	4,378	5 009 725,371	4 345 412,388
3	089°59'21"	127°35'15"	20,280	5 009 728,843	4 345 415,062
4	089°47'15"	217°48'00"	20,085	5 009 716,472	4 345 431,126
5	086°59'05"	310°48'54"	0,291	5 009 700,600	4 345 418,824
6	185°26'04"	305°22'50"	19,931	5 009 700,793	4 345 418,598
7	269°22'25"	216°00'25"	4,116	5 009 712,329	4 345 402,346
8	089°07'12"	306°53'13"	20,292	5 009 709,000	4 345 399,926
9	089°22'08"	037°31'04"	19,983	5 009 721,184	4 345 383,702
1				5 009 737,027	4 345 395,869
	1260°00'00"		129,576		

Номер Земельного участка **239**

Номер точки	Внутренний угол	Дирекционный угол	Длина (м)	Координаты в метрах	
				Х	У
1	089°51'21"	307°35'15"	20,280	5 009 716,472	4 345 431,126
2	089°59'40"	037°35'35"	15,687	5 009 728,843	4 345 415,062
3	180°00'56"	037°34'39"	3,886	5 009 741,269	4 345 424,631
4	092°16'13"	125°18'27"	20,244	5 009 744,345	4 345 426,999
5	087°51'50"	217°26'36"	20,379	5 009 732,646	4 345 443,524
1				5 009 716,472	4 345 431,126
	540°00'00"		80,476		

Номер Земельного участка **225**

Номер точки	Внутренний угол	Дирекционный угол	Длина (м)	Координаты в метрах	
				Х	У
1	090°43'05"	306°58'27"	19,802	5 009 829,289	4 345 517,436
2	089°42'38"	037°15'48"	13,394	5 009 841,197	4 345 501,616
3	180°01'04"	037°14'45"	6,708	5 009 851,855	4 345 509,727

4	090°10'09"	127°04'36"	19,954	5 009 857,199	4 345 513,794
5	089°23'04"	217°41'32"	20,068	5 009 845,175	4 345 529,710
1				5 009 829,289	4 345 517,436
	540°00'00"		79,926		

Номер Земельного участка **223**

Номер точки	Внутренний угол	Дирекционный угол	Длина (м)	Координаты в метрах	
				Х	У
1	090°14'44"	307°04'36"	19,954	5 009 845,175	4 345 529,710
2	089°46'21"	037°18'14"	12,408	5 009 857,199	4 345 513,794
3	180°01'45"	037°16'29"	8,206	5 009 867,070	4 345 521,305
4	089°12'40"	128°03'49"	19,966	5 009 873,602	4 345 526,276
5	090°44'30"	217°19'20"	20,271	5 009 861,287	4 345 542,000
1				5 009 845,175	4 345 529,710
	540°00'00"		80,805		

Номер Земельного участка **227**

Номер точки	Внутренний угол	Дирекционный угол	Длина (м)	Координаты в метрах	
				Х	У
1	089°41'04"	308°03'29"	19,774	5 009 813,088	4 345 504,896
2	092°05'15"	035°58'14"	12,616	5 009 825,283	4 345 489,325
3	175°27'07"	040°31'07"	7,511	5 009 835,488	4 345 496,743
4	093°32'40"	126°58'27"	19,802	5 009 841,197	4 345 501,616
5	089°13'54"	217°44'33"	20,486	5 009 829,289	4 345 517,436
1				5 009 813,088	4 345 504,896
	540°00'00"		80,189		

Номер Земельного участка **231**

Номер точки	Внутренний угол	Дирекционный угол	Длина (м)	Координаты в метрах	
				Х	У
1	089°47'10"	306°14'52"	20,075	5 009 781,003	4 345 480,775
2	089°17'32"	036°57'19"	16,118	5 009 792,869	4 345 464,585
3	179°24'12"	037°33'07"	4,200	5 009 805,751	4 345 474,284
4	090°24'32"	127°08'35"	19,708	5 009 809,075	4 345 476,844
5	091°06'34"	216°02'01"	20,008	5 009 797,182	4 345 492,547
1				5 009 781,003	4 345 480,775
	540°00'00"		80,109		

Номер Земельного участка **229**

Номер точки	Внутренний угол	Дирекционный угол	Длина (м)	Координаты в метрах	
				Х	У
1	090°40'37"	307°08'35"	19,708	5 009 797,181	4 345 492,547
2	089°30'34"	037°38'01"	13,953	5 009 809,075	4 345 476,844
3	180°00'22"	037°37'40"	6,503	5 009 820,129	4 345 485,356
4	089°34'11"	128°03'29"	19,774	5 009 825,283	4 345 489,325
5	090°14'16"	217°49'12"	20,141	5 009 813,088	4 345 504,896
1				5 009 797,181	4 345 492,547
	540°00'00"		80,079		

Номер Земельного участка **32**

Номер точки	Внутренний угол	Дирекционный угол	Длина (м)	Координаты в метрах	
				Х	У
1	090°08'42"	037°44'22"	21,877	5 009 801,130	4 345 444,432
2	090°07'51"	127°36'32"	20,778	5 009 818,426	4 345 457,824
3	090°39'13"	216°57'19"	16,118	5 009 805,751	4 345 474,284
4	180°25'03"	216°32'15"	5,862	5 009 792,869	4 345 464,585
5	088°39'11"	307°53'04"	21,121	5 009 788,160	4 345 461,099
1				5 009 801,130	4 345 444,432
	540°00'00"		85,756		

Номер Земельного участка **43**

Номер точки	Внутренний угол	Дирекционный угол	Длина (м)	Координаты в метрах	
				Х	У
1	090°03'39"	217°09'32"	15,860	5 009 941,160	4 345 546,479
2	090°08'28"	307°01'05"	20,878	5 009 928,515	4 345 536,898
3	088°58'33"	038°02'32"	15,935	5 009 941,089	4 345 520,229
4	090°49'20"	127°13'11"	20,632	5 009 953,645	4 345 530,045
1				5 009 941,160	4 345 546,479
	360°00'00"		73,305		

Номер Земельного участка **42**

Номер точки	Внутренний угол	Дирекционный угол	Длина (м)	Координаты в метрах	
				Х	У
1	090°35'52"	216°25'13"	17,585	5 009 928,515	4 345 536,898
2	089°01'53"	307°23'20"	21,195	5 009 914,368	4 345 526,455
3	089°56'04"	037°27'16"	17,447	5 009 927,243	4 345 509,618
4	090°26'11"	127°01'05"	20,878	5 009 941,089	4 345 520,229
1				5 009 928,515	4 345 536,898
	360°00'00"		77,105		

Номер Земельного участка **44**

Номер точки	Внутренний угол	Дирекционный угол	Длина (м)	Координаты в метрах	
				Х	У
1	089°21'35"	217°39'32"	19,756	5 009 956,804	4 345 558,546
2	090°26'20"	307°13'11"	20,632	5 009 941,160	4 345 546,479
3	091°40'56"	035°32'16"	0,172	5 009 953,645	4 345 530,045
4	178°25'58"	037°06'17"	19,510	5 009 953,778	4 345 530,150
5	090°05'11"	127°01'06"	20,828	5 009 969,343	4 345 541,920
1				5 009 956,804	4 345 558,546
	540°00'00"		80,898		

Номер Земельного участка **46**

Номер точки	Внутренний угол	Дирекционный угол	Длина (м)	Координаты в метрах	
				Х	У
1	090°30'22"	217°14'32"	20,010	5 009 988,605	4 345 582,939
2	090°44'05"	306°30'26"	20,540	5 009 972,669	4 345 570,832
3	089°28'30"	037°01'56"	20,456	5 009 984,890	4 345 554,324
4	089°17'03"	127°44'54"	20,614	5 010 001,221	4 345 566,636
1				5 009 988,605	4 345 582,939
	360°00'00"		81,620		

Номер Земельного участка **45**

Номер точки	Внутренний угол	Дирекционный угол	Длина (м)	Координаты в метрах	
				Х	У
1	088°46'30"	217°43'56"	20,066	5 009 972,669	4 345 570,832
2	090°42'50"	307°01'06"	20,828	5 009 956,804	4 345 558,546
3	088°26'55"	038°34'11"	19,889	5 009 969,343	4 345 541,920
4	092°03'45"	126°30'26"	20,540	5 009 984,890	4 345 554,324
1				5 009 972,669	4 345 570,832
	360°00'00"		81,323		

Номер Земельного участка **38**

Номер точки	Внутренний угол	Дирекционный угол	Длина (м)	Координаты в метрах	
				Х	У
1	089°30'04"	217°32'51"	19,953	5 009 866,632	4 345 489,505
2	090°25'25"	307°07'27"	20,280	5 009 850,806	4 345 477,340
3	090°12'09"	036°55'18"	19,926	5 009 863,050	4 345 461,167
4	089°52'22"	127°02'56"	20,498	5 009 878,982	4 345 473,141
1				5 009 866,632	4 345 489,505



	360°00'00"		80,657		
--	------------	--	--------	--	--

Номер Земельного участка **37**

Номер точки	Внутренний угол	Дирекционный угол	Длина (м)	Координаты в метрах	
				Х	У
1	089°45'03"	217°22'24"	20,033	5 009 850,806	4 345 477,340
2	090°35'40"	306°46'44"	20,126	5 009 834,886	4 345 465,185
3	089°50'47"	036°55'57"	20,154	5 009 846,937	4 345 449,056
4	089°48'30"	127°07'27"	20,280	5 009 863,050	4 345 461,167
1				5 009 850,806	4 345 477,340
	360°00'00"		80,593		

Номер Земельного участка **39**

Номер точки	Внутренний угол	Дирекционный угол	Длина (м)	Координаты в метрах	
				Х	У
1	088°57'55"	217°32'02"	20,189	5 009 882,644	4 345 501,803
2	090°29'06"	307°02'56"	20,498	5 009 866,632	4 345 489,505
3	090°07'18"	036°55'38"	19,990	5 009 878,982	4 345 473,141
4	090°25'41"	126°29'57"	20,712	5 009 894,960	4 345 485,150
1				5 009 882,644	4 345 501,803
	360°00'00"		81,389		

Номер Земельного участка **41**

Номер точки	Внутренний угол	Дирекционный угол	Длина (м)	Координаты в метрах	
				Х	У
1	088°59'08"	218°24'12"	19,881	5 009 914,368	4 345 526,455
2	091°32'00"	306°52'12"	20,850	5 009 898,791	4 345 514,107
3	089°27'48"	037°24'24"	20,067	5 009 911,303	4 345 497,433
4	090°01'04"	127°23'20"	21,195	5 009 927,243	4 345 509,618
1				5 009 914,368	4 345 526,455
	360°00'00"		81,993		

Номер Земельного участка **40**

Номер точки	Внутренний угол	Дирекционный угол	Длина (м)	Координаты в метрах	
				Х	У
1	089°33'15"	217°18'57"	20,307	5 009 898,791	4 345 514,107
2	090°48'59"	306°29'57"	20,712	5 009 882,644	4 345 501,803
3	089°34'24"	036°55'33"	20,440	5 009 894,960	4 345 485,150
4	090°03'22"	126°52'12"	20,850	5 009 911,303	4 345 497,433
1				5 009 898,791	4 345 514,107
	360°00'00"		82,309		

Номер Земельного участка **28**

Номер точки	Внутренний угол	Дирекционный угол	Длина (м)	Координаты в метрах	
				Х	У
1	088°12'43"	037°02'31"	19,970	5 009 863,647	4 345 493,054
2	089°23'42"	127°38'49"	20,498	5 009 879,587	4 345 505,079
3	090°20'35"	217°18'14"	12,408	5 009 867,070	4 345 521,305
4	180°03'30"	217°14'45"	6,708	5 009 857,199	4 345 513,794
5	091°59'30"	305°15'14"	20,426	5 009 851,855	4 345 509,727
1				5 009 863,647	4 345 493,054
	540°00'00"		80,010		

Номер Земельного участка **27**

Номер точки	Внутренний угол	Дирекционный угол	Длина (м)	Координаты в метрах	
				Х	У
1	090°05'07"	037°33'43"	20,702	5 009 879,587	4 345 505,079
2	090°24'59"	127°08'43"	20,386	5 009 896,000	4 345 517,700
3	089°54'17"	217°14'26"	12,674	5 009 883,691	4 345 533,945
4	179°57'57"	217°16'29"	8,206	5 009 873,602	4 345 526,276

5	089°37'40"	307°38'49"	20,498	5 009 867,070	4 345 521,305
1				5 009 879,587	4 345 505,079
	540°00'00"		82,466		

Номер Земельного участка **29**

Номер точки	Внутренний угол	Дирекционный угол	Длина (м)	Координаты в метрах	
				Х	У
1	089°42'14"	037°52'30"	20,067	5 009 847,815	4 345 480,734
2	092°37'15"	125°15'14"	20,426	5 009 863,647	4 345 493,054
3	087°59'26"	217°15'48"	13,394	5 009 851,855	4 345 509,727
4	176°44'42"	220°31'07"	7,511	5 009 841,197	4 345 501,616
5	092°56'23"	307°34'44"	20,202	5 009 835,488	4 345 496,743
1				5 009 847,815	4 345 480,734
	540°00'00"		81,600		

Номер Земельного участка **31**

Номер точки	Внутренний угол	Дирекционный угол	Длина (м)	Координаты в метрах	
				Х	У
1	088°14'56"	039°21'36"	8,562	5 009 818,426	4 345 457,824
2	182°14'06"	037°07'30"	8,980	5 009 825,055	4 345 463,252
3	091°13'43"	125°53'47"	20,603	5 009 832,212	4 345 468,675
4	088°15'46"	217°38'01"	13,953	5 009 820,129	4 345 485,356
5	180°04'54"	217°33'07"	4,200	5 009 809,075	4 345 476,844
6	089°56'35"	307°36'32"	20,778	5 009 805,751	4 345 474,284
1				5 009 818,426	4 345 457,824
	720°00'00"		77,076		

Номер Земельного участка **30**

Номер точки	Внутренний угол	Дирекционный угол	Длина (м)	Координаты в метрах	
				Х	У
1	088°11'23"	037°42'24"	19,718	5 009 832,212	4 345 468,675
2	090°07'40"	127°34'44"	20,202	5 009 847,815	4 345 480,734
3	091°36'30"	215°58'14"	12,616	5 009 835,488	4 345 496,743
4	178°20'35"	217°37'40"	6,503	5 009 825,283	4 345 489,325
5	091°43'52"	305°53'47"	20,603	5 009 820,129	4 345 485,356
1				5 009 832,212	4 345 468,675
	540°00'00"		79,642		

Номер Земельного участка **48**

Номер точки	Внутренний угол	Дирекционный угол	Длина (м)	Координаты в метрах	
				Х	У
1	089°30'39"	218°04'11"	19,866	5 010 019,932	4 345 607,458
2	090°30'10"	307°34'01"	20,552	5 010 004,285	4 345 595,211
3	089°17'23"	038°16'37"	19,872	5 010 016,823	4 345 578,922
4	090°41'48"	127°34'50"	20,480	5 010 032,419	4 345 591,234
1				5 010 019,932	4 345 607,458
	360°00'00"		80,770		

Номер Земельного участка **47**

Номер точки	Внутренний угол	Дирекционный угол	Длина (м)	Координаты в метрах	
				Х	У
1	089°32'26"	218°01'35"	19,918	5 010 004,285	4 345 595,211
2	090°16'41"	307°44'54"	20,614	5 009 988,605	4 345 582,939
3	089°32'21"	038°12'33"	19,853	5 010 001,221	4 345 566,636
4	090°38'32"	127°34'01"	20,552	5 010 016,823	4 345 578,922
1				5 010 004,285	4 345 595,211
	360°00'00"		80,937		

Номер Земельного участка **49**

Номер точки	Внутренний угол	Дирекционный угол	Длина (м)	Координаты в метрах	
				Х	У
1	090°12'14"	217°29'50"	20,091	5 010 035,867	4 345 619,690
2	089°55'00"	307°34'50"	20,480	5 010 019,932	4 345 607,458
3	090°14'59"	037°19'51"	20,135	5 010 032,419	4 345 591,234
4	089°37'47"	127°42'05"	20,538	5 010 048,426	4 345 603,444
1				5 010 035,867	4 345 619,690
	360°00'00"		81,244		

Номер Земельного участка **26**

Номер точки	Внутренний угол	Дирекционный угол	Длина (м)	Координаты в метрах	
				Х	У
1	089°40'04"	037°28'29"	20,085	5 009 896,000	4 345 517,700
2	090°04'19"	127°24'10"	20,003	5 009 911,940	4 345 529,923
3	090°32'56"	216°51'14"	14,222	5 009 899,790	4 345 545,810
4	175°25'33"	221°25'41"	5,788	5 009 888,410	4 345 537,280
5	094°17'08"	307°08'33"	19,758	5 009 884,070	4 345 533,450
1				5 009 896,000	4 345 517,700
	540°00'00"		79,856		

Номер Земельного участка **50**

Номер точки	Внутренний угол	Дирекционный угол	Длина (м)	Координаты в метрах	
				Х	У
1	090°54'14"	218°00'52"	19,826	5 010 051,487	4 345 631,900
2	090°18'47"	307°42'05"	20,538	5 010 035,867	4 345 619,690
3	089°21'18"	038°20'46"	20,261	5 010 048,426	4 345 603,444
4	089°25'41"	128°55'06"	20,423	5 010 064,318	4 345 616,015
1				5 010 051,487	4 345 631,900
	360°00'00"		81,048		

Номер Земельного участка **10**

Номер точки	Внутренний угол	Дирекционный угол	Длина (м)	Координаты в метрах	
				Х	У
1	094°55'26"	215°09'26"	19,607	5 010 146,725	4 345 751,618
2	087°21'47"	307°47'38"	33,484	5 010 130,705	4 345 740,331
3	089°40'42"	038°06'56"	20,883	5 010 151,223	4 345 713,871
4	088°02'05"	130°04'52"	32,491	5 010 167,655	4 345 726,763
1				5 010 146,725	4 345 751,618
	360°00'00"		106,465		

Номер Земельного участка **11**

Номер точки	Внутренний угол	Дирекционный угол	Длина (м)	Координаты в метрах	
				Х	У
1	090°14'34"	217°33'05"	20,181	5 010 130,705	4 345 740,331
2	089°51'02"	307°42'02"	33,113	5 010 114,697	4 345 728,025
3	091°11'55"	036°30'07"	20,240	5 010 134,954	4 345 701,825
4	088°42'29"	127°47'38"	33,484	5 010 151,223	4 345 713,871
1				5 010 130,705	4 345 740,331
	360°00'00"		107,018		

Номер Земельного участка **9**

Номер точки	Внутренний угол	Дирекционный угол	Длина (м)	Координаты в метрах	
				Х	У
1	097°05'10"	212°20'39"	20,430	5 010 163,993	4 345 762,550
2	082°15'47"	310°04'52"	32,491	5 010 146,725	4 345 751,618
3	091°37'41"	038°27'11"	19,908	5 010 167,655	4 345 726,763
4	089°01'22"	129°25'49"	30,308	5 010 183,236	4 345 739,137
1				5 010 163,993	4 345 762,550



	360°00'00"		103,137		
--	------------	--	---------	--	--

Номер Земельного участка 7

Номер точки	Внутренний угол	Дирекционный угол	Длина (м)	Координаты в метрах	
				Х	У
1	089°53'46"	221°32'57"	19,148	5 010 194,224	4 345 787,264
2	088°18'44"	313°14'13"	9,883	5 010 179,892	4 345 774,564
3	185°48'19"	307°25'54"	20,401	5 010 186,664	4 345 767,361
4	088°31'33"	038°54'20"	20,381	5 010 199,060	4 345 751,160
5	087°11'53"	131°42'27"	20,561	5 010 214,915	4 345 763,955
6	180°15'45"	131°26'42"	10,606	5 010 201,244	4 345 779,308
1				5 010 194,224	4 345 787,264
	720°00'00"		100,980		

Номер Земельного участка 8

Номер точки	Внутренний угол	Дирекционный угол	Длина (м)	Координаты в метрах	
				Х	У
1	096°10'18"	217°03'56"	19,926	5 010 179,892	4 345 774,564
2	087°38'06"	309°25'49"	30,308	5 010 163,993	4 345 762,550
3	092°12'10"	037°13'39"	19,868	5 010 183,236	4 345 739,137
4	089°47'45"	127°25'54"	20,401	5 010 199,060	4 345 751,160
5	174°11'41"	133°14'13"	9,883	5 010 186,664	4 345 767,361
1				5 010 179,892	4 345 774,564
	540°00'00"		100,386		

Номер Земельного участка 15

Номер точки	Внутренний угол	Дирекционный угол	Длина (м)	Координаты в метрах	
				Х	У
1	087°49'10"	219°04'50"	20,844	5 010 068,991	4 345 689,472
2	090°06'11"	308°58'39"	29,856	5 010 052,808	4 345 676,327
3	091°35'28"	037°23'11"	19,747	5 010 071,589	4 345 653,122
4	090°29'11"	126°54'00"	30,462	5 010 087,278	4 345 665,108
1				5 010 068,991	4 345 689,472
	360°00'00"		100,909		

Номер Земельного участка 16

Номер точки	Внутренний угол	Дирекционный угол	Длина (м)	Координаты в метрах	
				Х	У
1	092°07'43"	305°40'41"	29,902	5 010 037,730	4 345 664,626
2	087°47'02"	037°53'39"	20,807	5 010 055,165	4 345 640,336
3	088°55'00"	128°58'39"	29,856	5 010 071,589	4 345 653,122
4	091°10'15"	217°48'24"	19,087	5 010 052,808	4 345 676,327
1				5 010 037,730	4 345 664,626
	360°00'00"		99,652		

Номер Земельного участка 14

Номер точки	Внутренний угол	Дирекционный угол	Длина (м)	Координаты в метрах	
				Х	У
1	089°53'56"	217°06'18"	19,974	5 010 083,376	4 345 704,003
2	095°15'59"	301°50'20"	2,919	5 010 067,450	4 345 691,950
3	174°56'20"	306°54'00"	30,462	5 010 068,991	4 345 689,472
4	089°35'23"	037°18'37"	20,293	5 010 087,278	4 345 665,108
5	090°18'22"	127°00'15"	33,296	5 010 103,416	4 345 677,411
1				5 010 083,376	4 345 704,003
	540°00'00"		106,944		

Номер Земельного участка 12

Номер точки	Внутренний угол	Дирекционный угол	Длина (м)	Координаты в метрах	
				Х	У
1	090°42'48"	216°59'14"	19,530	5 010 114,697	4 345 728,025

2	089°47'35"	307°11'39"	33,581	5 010 099,097	4 345 716,284
3	088°51'01"	038°20'38"	19,827	5 010 119,400	4 345 689,528
4	090°38'36"	127°42'02"	33,113	5 010 134,954	4 345 701,825
1				5 010 114,697	4 345 728,025
	360°00'00"		106,051		

Номер Земельного участка **13**

Номер точки	Внутренний угол	Дирекционный угол	Длина (м)	Координаты в метрах	
				Х	У
1	089°11'53"	217°59'45"	19,948	5 010 099,097	4 345 716,284
2	090°59'31"	307°00'15"	33,296	5 010 083,376	4 345 704,003
3	089°49'32"	037°10'42"	20,056	5 010 103,416	4 345 677,411
4	089°59'04"	127°11'39"	33,581	5 010 119,400	4 345 689,528
1				5 010 099,097	4 345 716,284
	360°00'00"		106,881		

Номер Земельного участка **63**

Номер точки	Внутренний угол	Дирекционный угол	Длина (м)	Координаты в метрах	
				Х	У
1	090°16'31"	307°47'15"	20,107	5 010 249,236	4 345 784,851
2	090°00'26"	037°46'49"	20,143	5 010 261,557	4 345 768,957
3	089°48'56"	127°57'52"	20,206	5 010 277,477	4 345 781,300
4	089°54'07"	218°03'46"	20,080	5 010 265,054	4 345 797,226
1				5 010 249,236	4 345 784,851
	360°00'00"		80,536		

Номер Земельного участка **1**

Номер точки	Внутренний угол	Дирекционный угол	Длина (м)	Координаты в метрах	
				Х	У
1	085°47'55"	209°24'41"	28,550	5 010 311,819	4 345 864,433
2	159°49'01"	229°35'39"	3,178	5 010 286,954	4 345 850,411
3	136°52'05"	272°43'35"	3,364	5 010 284,887	4 345 847,987
4	238°25'22"	214°18'13"	1,295	5 010 285,051	4 345 844,635
5	270°02'50"	124°15'22"	1,403	5 010 283,976	4 345 843,902
6	089°56'15"	214°19'08"	2,022	5 010 283,188	4 345 845,058
7	090°17'58"	304°01'10"	1,448	5 010 281,515	4 345 843,917
8	269°19'27"	214°41'43"	0,949	5 010 282,333	4 345 842,719
9	086°48'28"	307°53'14"	20,501	5 010 281,549	4 345 842,184
10	091°25'38"	036°27'36"	32,999	5 010 294,135	4 345 825,995
11	101°15'01"	115°12'36"	20,801	5 010 320,675	4 345 845,611
1				5 010 311,819	4 345 864,433
	1620°00'00"		116,510		

Номер Земельного участка **62**

Номер точки	Внутренний угол	Дирекционный угол	Длина (м)	Координаты в метрах	
				Х	У
1	090°12'11"	307°41'32"	20,068	5 010 233,634	4 345 772,699
2	089°54'31"	037°47'01"	19,815	5 010 245,898	4 345 756,818
3	089°59'46"	127°47'15"	20,107	5 010 261,557	4 345 768,957
4	089°53'32"	217°53'43"	19,781	5 010 249,236	4 345 784,851
1				5 010 233,634	4 345 772,699
	360°00'00"		79,771		

Номер Земельного участка **59**

Номер точки	Внутренний угол	Дирекционный угол	Длина (м)	Координаты в метрах	
				Х	У
1	090°21'01"	308°03'25"	19,596	5 010 186,034	4 345 735,198
2	090°16'53"	037°46'32"	20,243	5 010 198,106	4 345 719,765
3	089°35'56"	128°10'36"	19,819	5 010 214,113	4 345 732,175
4	089°46'10"	218°24'26"	20,201	5 010 201,864	4 345 747,754
1				5 010 186,034	4 345 735,198

	360°00'00"		79,859		
--	------------	--	--------	--	--

Номер Земельного участка **60**

Номер точки	Внутренний угол	Дирекционный угол	Длина (м)	Координаты в метрах	
				Х	У
1	088°57'20"	218°08'19"	20,597	5 010 218,060	4 345 760,471
2	089°57'42"	308°10'36"	19,819	5 010 201,864	4 345 747,755
3	090°23'19"	037°47'17"	20,221	5 010 214,113	4 345 732,175
4	090°41'39"	127°05'38"	19,946	5 010 230,091	4 345 744,562
1				5 010 218,060	4 345 760,471
	360°00'00"		80,583		

Номер Земельного участка **5**

Номер точки	Внутренний угол	Дирекционный угол	Длина (м)	Координаты в метрах	
				Х	У
1	094°55'55"	215°12'06"	19,030	5 010 227,075	4 345 811,397
2	086°39'35"	308°32'31"	31,119	5 010 211,525	4 345 800,431
3	091°09'29"	037°23'02"	19,847	5 010 230,910	4 345 776,086
4	087°15'01"	130°08'01"	30,423	5 010 246,684	4 345 788,143
1				5 010 227,075	4 345 811,397
	360°00'00"		100,419		

Номер Земельного участка **6**

Номер точки	Внутренний угол	Дирекционный угол	Длина (м)	Координаты в метрах	
				Х	У
1	091°15'39"	217°16'52"	21,743	5 010 211,525	4 345 800,431
2	085°50'10"	311°26'42"	10,606	5 010 194,224	4 345 787,264
3	179°44'15"	311°42'27"	20,561	5 010 201,244	4 345 779,308
4	094°31'25"	037°11'02"	20,070	5 010 214,915	4 345 763,955
5	088°38'31"	128°32'31"	31,119	5 010 230,910	4 345 776,086
1				5 010 211,525	4 345 800,431
	540°00'00"		104,099		

Номер Земельного участка **4**

Номер точки	Внутренний угол	Дирекционный угол	Длина (м)	Координаты в метрах	
				Х	У
1	197°05'33"	111°48'05"	0,215	5 010 243,803	4 345 823,131
2	076°10'46"	215°37'20"	20,483	5 010 243,718	4 345 823,331
3	085°29'19"	310°08'01"	30,423	5 010 227,075	4 345 811,397
4	091°15'54"	038°52'06"	19,728	5 010 246,684	4 345 788,143
5	089°58'28"	128°53'38"	29,050	5 010 262,040	4 345 800,523
1				5 010 243,803	4 345 823,131
	540°00'00"		99,899		

Номер Земельного участка **2**

Номер точки	Внутренний угол	Дирекционный угол	Длина (м)	Координаты в метрах	
				Х	У
1	095°10'14"	212°42'38"	20,929	5 010 278,688	4 345 845,863
2	084°44'34"	307°58'03"	27,145	5 010 261,079	4 345 834,551
3	089°49'11"	038°08'53"	20,803	5 010 277,778	4 345 813,145
4	090°16'01"	127°52'52"	25,162	5 010 294,135	4 345 825,995
1				5 010 278,688	4 345 845,863
	360°00'00"		94,039		

Номер Земельного участка **3**

Номер точки	Внутренний угол	Дирекционный угол	Длина (м)	Координаты в метрах	
				Х	У
1	094°30'28"	213°27'36"	20,713	5 010 261,079	4 345 834,551
2	084°33'58"	308°53'38"	29,050	5 010 243,803	4 345 823,131
3	090°08'59"	038°44'39"	20,181	5 010 262,040	4 345 800,523

4	090°46'35"	127°58'03"	27,145	5 010 277,778	4 345 813,145
1				5 010 261,079	4 345 834,551
	360°00'00"		97,089		

Номер Земельного участка **18**

Номер точки	Внутренний угол	Дирекционный угол	Длина (м)	Координаты в метрах	
				Х	У
1	084°42'02"	218°56'52"	21,126	5 010 022,380	4 345 653,100
2	093°12'43"	305°44'09"	29,912	5 010 005,955	4 345 639,821
3	088°07'56"	037°36'13"	19,994	5 010 023,424	4 345 615,536
4	093°57'19"	123°38'54"	30,464	5 010 039,264	4 345 627,743
1				5 010 022,380	4 345 653,100
	360°00'00"		101,496		

Номер Земельного участка **234**

Номер точки	Внутренний угол	Дирекционный угол	Длина (м)	Координаты в метрах	
				Х	У
1	089°16'22"	127°46'57"	20,093	5 009 761,534	4 345 473,039
2	090°10'09"	217°36'48"	20,350	5 009 749,224	4 345 488,924
3	090°00'22"	307°36'26"	19,894	5 009 733,101	4 345 476,500
4	090°33'07"	037°03'19"	20,412	5 009 745,235	4 345 460,743
1				5 009 761,534	4 345 473,039
	360°00'00"		80,749		

Номер Земельного участка **236**

Номер точки	Внутренний угол	Дирекционный угол	Длина (м)	Координаты в метрах	
				Х	У
1	091°00'15"	127°36'26"	19,894	5 009 745,235	4 345 460,743
2	090°53'57"	216°42'29"	19,122	5 009 733,101	4 345 476,500
3	092°28'40"	304°13'50"	20,586	5 009 717,774	4 345 465,065
4	085°37'08"	038°36'41"	20,335	5 009 729,355	4 345 448,048
1				5 009 745,235	4 345 460,743
	360°00'00"		79,937		

Номер Земельного участка **230-232**

Номер точки	Внутренний угол	Дирекционный угол	Длина (м)	Координаты в метрах	
				Х	У
1	090°36'40"	126°49'08"	20,224	5 009 793,368	4 345 497,406
2	089°12'13"	217°36'55"	40,435	5 009 781,250	4 345 513,602
3	089°49'58"	307°46'57"	20,093	5 009 749,224	4 345 488,924
4	090°21'09"	037°25'48"	40,096	5 009 761,534	4 345 473,039
1				5 009 793,368	4 345 497,406
	360°00'00"		120,848		

Номер Земельного участка **226**

Номер точки	Внутренний угол	Дирекционный угол	Длина (м)	Координаты в метрах	
				Х	У
1	090°45'15"	126°45'47"	20,384	5 009 825,630	4 345 521,580
2	264°24'42"	042°21'04"	3,978	5 009 813,430	4 345 537,910
3	095°01'13"	127°19'51"	16,161	5 009 816,370	4 345 540,590
4	089°29'41"	217°50'10"	12,928	5 009 806,570	4 345 553,440
5	090°00'20"	307°49'50"	15,864	5 009 796,360	4 345 545,510
6	268°35'36"	219°14'15"	11,620	5 009 806,090	4 345 532,980
7	092°15'02"	306°59'12"	20,594	5 009 797,090	4 345 525,630
8	089°28'11"	037°31'02"	20,361	5 009 809,480	4 345 509,180
1				5 009 825,630	4 345 521,580
	1080°00'00"		121,890		



Номер Земельного участка **228**

Номер точки	Внутренний угол	Дирекционный угол	Длина (м)	Координаты в метрах	
				Х	У
1	089°09'55"	126°59'12"	20,594	5 009 809,480	4 345 509,180
2	089°46'16"	217°12'56"	19,890	5 009 797,090	4 345 525,630
3	090°23'48"	306°49'08"	20,224	5 009 781,250	4 345 513,602
4	090°40'01"	036°09'07"	19,952	5 009 793,368	4 345 497,406
1				5 009 809,480	4 345 509,180
	360°00'00"		80,660		

Номер Земельного участка **114а**

Номер точки	Внутренний угол	Дирекционный угол	Длина (м)	Координаты в метрах	
				Х	У
1	089°45'00"	128°20'44"	19,649	5 009 681,088	4 345 410,514
2	077°06'26"	231°14'18"	7,028	5 009 668,895	4 345 425,916
3	104°17'55"	306°56'23"	18,054	5 009 664,505	4 345 420,445
4	088°50'39"	038°05'44"	7,294	5 009 675,354	4 345 406,014
1				5 009 681,088	4 345 410,514
	360°00'00"		52,025		

Номер Земельного участка **42/1**

Номер точки	Внутренний угол	Дирекционный угол	Длина (м)	Координаты в метрах	
				Х	У
1	085°03'20"	040°21'24"	8,386	5 009 689,872	4 345 384,941
2	093°48'06"	126°33'18"	19,644	5 009 696,262	4 345 390,369
3	090°06'28"	216°26'49"	5,420	5 009 684,556	4 345 406,146
4	128°47'34"	267°39'15"	4,153	5 009 680,204	4 345 402,933
5	142°14'32"	305°24'44"	16,981	5 009 680,032	4 345 398,778
1				5 009 689,872	4 345 384,941
	540°00'00"		54,584		

Номер Земельного участка **242**

Номер точки	Внутренний угол	Дирекционный угол	Длина (м)	Координаты в метрах	
				Х	У
1	093°00'05"	125°26'27"	19,970	5 009 697,526	4 345 423,557
2	087°40'42"	217°45'46"	21,947	5 009 685,945	4 345 439,829
3	095°12'46"	302°33'00"	0,558	5 009 668,602	4 345 426,387
4	174°12'16"	308°20'44"	19,649	5 009 668,895	4 345 425,916
5	089°54'11"	038°26'33"	20,990	5 009 681,088	4 345 410,514
1				5 009 697,526	4 345 423,557
	540°00'00"		83,114		

Номер Земельного участка **238**

Номер точки	Внутренний угол	Дирекционный угол	Длина (м)	Координаты в метрах	
				Х	У
1	093°28'34"	124°13'50"	20,586	5 009 729,355	4 345 448,048
2	085°45'54"	218°27'56"	21,188	5 009 717,774	4 345 465,065
3	091°42'31"	306°45'25"	20,270	5 009 701,183	4 345 451,894
4	089°03'01"	037°42'23"	20,274	5 009 713,311	4 345 435,647
1				5 009 729,355	4 345 448,048
	360°00'00"		82,318		

Номер Земельного участка **240**

Номер точки	Внутренний угол	Дирекционный угол	Длина (м)	Координаты в метрах	
				Х	У
1	090°42'04"	126°45'25"	20,270	5 009 713,311	4 345 435,647
2	088°22'57"	218°22'27"	19,427	5 009 701,183	4 345 451,894
3	092°56'00"	305°26'27"	19,970	5 009 685,945	4 345 439,829
4	087°58'59"	037°27'28"	19,879	5 009 697,526	4 345 423,557

1				5 009 713,311	4 345 435,647
	360°00'00"		79,546		

Номер Земельного участка **22**

Номер точки	Внутренний угол	Дирекционный угол	Длина (м)	Координаты в метрах	
				Х	У
1	178°39'34"	124°20'02"	6,418	5 009 959,564	4 345 603,682
2	088°12'20"	216°07'42"	20,862	5 009 955,941	4 345 608,982
3	090°55'03"	305°12'39"	36,889	5 009 939,090	4 345 596,676
4	087°13'33"	037°59'06"	19,628	5 009 960,357	4 345 566,537
5	094°59'30"	122°59'36"	29,878	5 009 975,832	4 345 578,617
1				5 009 959,564	4 345 603,682
	540°00'00"		113,675		

Номер Земельного участка **214**

Номер точки	Внутренний угол	Дирекционный угол	Длина (м)	Координаты в метрах	
				Х	У
1	088°58'25"	129°48'20"	20,853	5 009 921,728	4 345 595,353
2	091°44'54"	218°03'26"	19,304	5 009 908,377	4 345 611,372
3	090°46'48"	307°16'38"	21,101	5 009 893,176	4 345 599,474
4	088°29'53"	038°46'45"	20,229	5 009 905,960	4 345 582,680
1				5 009 921,728	4 345 595,353
	360°00'00"		81,487		

Номер Земельного участка **21**

Номер точки	Внутренний угол	Дирекционный угол	Длина (м)	Координаты в метрах	
				Х	У
1	085°52'06"	217°43'45"	12,403	5 009 976,896	4 345 613,969
2	273°07'13"	124°36'32"	2,940	5 009 967,089	4 345 606,379
3	083°27'52"	221°08'40"	7,782	5 009 965,417	4 345 608,796
4	098°09'04"	302°59'36"	29,878	5 009 959,564	4 345 603,682
5	085°25'29"	037°34'07"	20,502	5 009 975,832	4 345 578,617
6	093°58'16"	123°35'51"	27,433	5 009 992,075	4 345 591,116
1				5 009 976,896	4 345 613,969
	720°00'00"		100,938		

Номер Земельного участка **19**

Номер точки	Внутренний угол	Дирекционный угол	Длина (м)	Координаты в метрах	
				Х	У
1	087°44'24"	217°59'45"	18,730	5 010 005,955	4 345 639,821
2	099°04'10"	298°55'35"	2,605	5 009 991,191	4 345 628,288
3	174°21'18"	304°34'17"	27,228	5 009 992,455	4 345 626,011
4	086°58'34"	037°35'43"	19,588	5 010 007,904	4 345 603,586
5	091°51'34"	125°44'09"	29,912	5 010 023,424	4 345 615,536
1				5 010 005,955	4 345 639,821
	540°00'00"		98,063		

Номер Земельного участка **20**

Номер точки	Внутренний угол	Дирекционный угол	Длина (м)	Координаты в метрах	
				Х	У
1	086°49'18"	217°44'59"	19,666	5 009 992,455	4 345 626,011
2	094°09'08"	303°35'51"	27,433	5 009 976,896	4 345 613,969
3	085°21'03"	038°14'48"	20,144	5 009 992,075	4 345 591,116
4	093°40'31"	124°34'17"	27,228	5 010 007,904	4 345 603,586
1				5 009 992,455	4 345 626,011
	360°00'00"		94,471		

Номер Земельного участка **222**

Номер точки	Внутренний угол	Дирекционный угол	Длина (м)	Координаты в метрах	
				Х	У

1	088°35'32"	128°38'17"	20,484	5 009 857,506	4 345 546,505
2	091°01'14"	217°37'03"	19,316	5 009 844,716	4 345 562,506
3	090°06'20"	307°30'43"	20,347	5 009 829,420	4 345 550,719
4	090°16'54"	037°13'49"	19,718	5 009 841,810	4 345 534,575
1				5 009 857,506	4 345 546,505
	360°00'00"		79,865		

Номер Земельного участка **224**

Номер точки	Внутренний угол	Дирекционный угол	Длина (м)	Координаты в метрах	
				Х	У
1	091°16'07"	127°30'43"	20,347	5 009 841,810	4 345 534,575
2	089°41'30"	217°49'13"	16,520	5 009 829,420	4 345 550,719
3	175°28'09"	222°21'04"	3,978	5 009 816,370	4 345 540,590
4	095°35'17"	306°45'47"	20,384	5 009 813,430	4 345 537,910
5	087°58'57"	038°46'50"	20,756	5 009 825,630	4 345 521,580
1				5 009 841,810	4 345 534,575
	540°00'00"		81,985		

Номер Земельного участка **220**

Номер точки	Внутренний угол	Дирекционный угол	Длина (м)	Координаты в метрах	
				Х	У
1	089°12'00"	127°20'05"	20,463	5 009 873,990	4 345 558,724
2	090°49'31"	216°30'34"	20,976	5 009 861,583	4 345 574,987
3	087°52'17"	308°38'17"	20,484	5 009 844,716	4 345 562,506
4	092°06'12"	036°32'05"	20,510	5 009 857,506	4 345 546,505
1				5 009 873,990	4 345 558,724
	360°00'00"		82,433		

Номер Земельного участка **216**

Номер точки	Внутренний угол	Дирекционный угол	Длина (м)	Координаты в метрах	
				Х	У
1	089°18'01"	127°16'38"	21,101	5 009 905,960	4 345 582,680
2	090°11'22"	217°05'16"	19,982	5 009 893,176	4 345 599,474
3	089°49'05"	307°16'11"	20,923	5 009 877,238	4 345 587,417
4	090°41'32"	036°34'39"	19,986	5 009 889,911	4 345 570,766
1				5 009 905,960	4 345 582,680
	360°00'00"		81,992		

Номер Земельного участка **218**

Номер точки	Внутренний угол	Дирекционный угол	Длина (м)	Координаты в метрах	
				Х	У
1	089°51'10"	127°16'11"	20,923	5 009 889,911	4 345 570,766
2	088°49'45"	218°26'26"	19,994	5 009 877,238	4 345 587,417
3	091°06'21"	307°20'05"	20,463	5 009 861,583	4 345 574,987
4	090°12'44"	037°07'21"	19,966	5 009 873,990	4 345 558,724
1				5 009 889,911	4 345 570,766
	360°00'00"		81,346		

Номер Земельного участка **154**

Номер точки	Внутренний угол	Дирекционный угол	Длина (м)	Координаты в метрах	
				Х	У
1	089°21'27"	128°39'20"	20,540	5 010 040,634	4 345 515,684
2	091°11'33"	217°27'47"	2,318	5 010 027,798	4 345 531,719
3	178°30'57"	218°56'50"	17,435	5 010 025,959	4 345 530,312
4	093°06'39"	305°50'11"	20,291	5 010 012,396	4 345 519,354
5	087°49'24"	038°00'47"	20,752	5 010 024,283	4 345 502,896
1				5 010 040,634	4 345 515,684
	540°00'00"		81,336		

Номер Земельного участка **155**

Номер точки	Внутренний угол	Дирекционный угол	Длина (м)	Координаты в метрах	
				Х	У
1	091°44'21"	125°50'11"	20,291	5 010 024,283	4 345 502,896
2	088°12'56"	217°37'15"	20,756	5 010 012,396	4 345 519,354
3	090°02'18"	307°34'57"	20,266	5 009 995,963	4 345 506,678
4	090°00'25"	037°34'32"	20,138	5 010 008,323	4 345 490,617
1				5 010 024,283	4 345 502,896
	360°00'00"		81,451		

Номер Земельного участка **153**

Номер точки	Внутренний угол	Дирекционный угол	Длина (м)	Координаты в метрах	
				Х	У
1	090°54'25"	127°02'50"	20,034	5 010 056,127	4 345 527,775
2	090°31'43"	216°31'07"	20,232	5 010 044,058	4 345 543,755
3	087°51'48"	308°39'20"	20,540	5 010 027,798	4 345 531,719
4	090°42'04"	037°57'15"	19,658	5 010 040,634	4 345 515,684
1				5 010 056,127	4 345 527,775
	360°00'00"		80,464		

Номер Земельного участка **151**

Номер точки	Внутренний угол	Дирекционный угол	Длина (м)	Координаты в метрах	
				Х	У
1	089°47'33"	128°17'29"	19,430	5 010 088,187	4 345 552,283
2	091°21'31"	216°55'58"	20,054	5 010 076,152	4 345 567,526
3	089°04'50"	307°51'08"	19,833	5 010 060,115	4 345 555,478
4	089°46'06"	038°05'02"	20,201	5 010 072,286	4 345 539,825
1				5 010 088,187	4 345 552,283
	360°00'00"		79,518		

Номер Земельного участка **152**

Номер точки	Внутренний угол	Дирекционный угол	Длина (м)	Координаты в метрах	
				Х	У
1	088°51'31"	127°51'08"	19,833	5 010 072,286	4 345 539,825
2	091°43'54"	216°07'14"	19,882	5 010 060,115	4 345 555,478
3	089°04'24"	307°02'50"	20,034	5 010 044,058	4 345 543,755
4	090°20'11"	036°42'39"	20,158	5 010 056,127	4 345 527,775
1				5 010 072,286	4 345 539,825
	360°00'00"		79,907		

Номер Земельного участка **159**

Номер точки	Внутренний угол	Дирекционный угол	Длина (м)	Координаты в метрах	
				Х	У
1	087°51'46"	128°36'23"	20,129	5 009 967,155	4 345 459,035
2	092°20'10"	216°16'13"	20,453	5 009 954,591	4 345 474,769
3	088°04'01"	308°12'12"	20,195	5 009 938,095	4 345 462,673
4	091°44'03"	036°28'09"	20,593	5 009 950,587	4 345 446,805
1				5 009 967,155	4 345 459,035
	360°00'00"		81,370		

Номер Земельного участка **160**

Номер точки	Внутренний угол	Дирекционный угол	Длина (м)	Координаты в метрах	
				Х	У
1	089°26'13"	128°12'12"	20,195	5 009 950,587	4 345 446,805
2	089°07'05"	219°05'08"	20,175	5 009 938,095	4 345 462,673
3	090°10'00"	308°55'08"	19,691	5 009 922,437	4 345 449,947
4	091°16'42"	037°38'26"	19,928	5 009 934,810	4 345 434,633
1				5 009 950,587	4 345 446,805
	360°00'00"		79,989		



Номер Земельного участка **158**

Номер точки	Внутренний угол	Дирекционный угол	Длина (м)	Координаты в метрах	
				Х	У
1	089°47'12"	128°07'59"	20,049	5 009 979,553	4 345 468,698
2	090°29'55"	217°38'04"	15,885	5 009 967,173	4 345 484,472
3	089°01'41"	308°36'23"	20,129	5 009 954,591	4 345 474,769
4	090°41'12"	037°55'11"	15,719	5 009 967,155	4 345 459,035
1				5 009 979,553	4 345 468,698
	360°00'00"		71,782		

Номер Земельного участка **156**

Номер точки	Внутренний угол	Дирекционный угол	Длина (м)	Координаты в метрах	
				Х	У
1	089°48'01"	217°46'49"	20,143	5 009 983,473	4 345 522,907
2	089°57'24"	307°49'24"	20,433	5 009 967,552	4 345 510,575
3	180°00'37"	307°48'47"	20,291	5 009 980,084	4 345 494,429
4	090°05'39"	037°43'08"	19,974	5 009 992,524	4 345 478,402
5	090°08'12"	127°34'57"	20,266	5 010 008,323	4 345 490,617
6	180°00'07"	127°34'50"	20,480	5 009 995,963	4 345 506,678
1				5 009 983,473	4 345 522,907
	720°00'00"		121,587		

Номер Земельного участка **157**

Номер точки	Внутренний угол	Дирекционный угол	Длина (м)	Координаты в метрах	
				Х	У
1	088°58'44"	127°48'47"	20,291	5 009 992,524	4 345 478,402
2	090°09'47"	217°39'00"	16,306	5 009 980,084	4 345 494,429
3	089°31'01"	308°07'59"	20,049	5 009 967,173	4 345 484,472
4	091°20'28"	036°47'31"	16,196	5 009 979,553	4 345 468,698
1				5 009 992,524	4 345 478,402
	360°00'00"		72,842		

Номер Земельного участка **114**

Номер точки	Внутренний угол	Дирекционный угол	Длина (м)	Координаты в метрах	
				Х	У
1	090°20'43"	308°07'26"	20,199	5 009 954,701	4 345 500,364
2	090°28'25"	037°39'00"	16,306	5 009 967,173	4 345 484,472
3	089°49'36"	127°49'24"	20,433	5 009 980,084	4 345 494,429
4	089°21'16"	218°28'08"	16,412	5 009 967,552	4 345 510,575
1				5 009 954,701	4 345 500,364
	360°00'00"		73,350		

Номер Земельного участка **116**

Номер точки	Внутренний угол	Дирекционный угол	Длина (м)	Координаты в метрах	
				Х	У
1	089°40'18"	307°34'50"	20,480	5 009 983,473	4 345 522,907
2	089°57'35"	037°37'15"	20,756	5 009 995,963	4 345 506,678
3	088°09'40"	129°27'35"	20,361	5 010 012,396	4 345 519,354
4	092°12'27"	217°15'08"	20,088	5 009 999,459	4 345 535,069
1				5 009 983,473	4 345 522,907
	360°00'00"		81,685		

Номер Земельного участка **113**

Номер точки	Внутренний угол	Дирекционный угол	Длина (м)	Координаты в метрах	
				Х	У
1	089°16'25"	308°35'19"	20,137	5 009 942,025	4 345 490,506
2	090°57'15"	037°38'04"	15,885	5 009 954,591	4 345 474,769
3	089°30'39"	128°07'26"	20,199	5 009 967,173	4 345 484,472
4	090°15'41"	217°51'45"	16,048	5 009 954,701	4 345 500,364

1				5 009 942,025	4 345 490,506
	360°00'00"		72,269		

Номер Земельного участка **111**

Номер точки	Внутренний угол	Дирекционный угол	Длина (м)	Координаты в метрах	
				Х	У
1	089°11'33"	308°56'45"	19,711	5 009 910,050	4 345 465,278
2	089°51'37"	039°05'08"	20,175	5 009 922,437	4 345 449,947
3	090°51'19"	128°13'49"	19,375	5 009 938,095	4 345 462,673
4	090°05'31"	218°08'18"	20,419	5 009 926,113	4 345 477,895
1				5 009 910,050	4 345 465,278
	360°00'00"		79,680		

Номер Земельного участка **112**

Номер точки	Внутренний угол	Дирекционный угол	Длина (м)	Координаты в метрах	
				Х	У
1	090°10'27"	308°13'49"	19,375	5 009 926,113	4 345 477,895
2	091°57'35"	036°16'13"	20,453	5 009 938,095	4 345 462,673
3	087°40'54"	128°35'19"	20,137	5 009 954,591	4 345 474,769
4	090°11'04"	218°24'16"	20,315	5 009 942,025	4 345 490,506
1				5 009 926,113	4 345 477,895
	360°00'00"		80,280		

Номер Земельного участка **120**

Номер точки	Внутренний угол	Дирекционный угол	Длина (м)	Координаты в метрах	
				Х	У
1	089°42'35"	307°52'47"	20,651	5 010 047,444	4 345 571,776
2	090°56'50"	036°55'58"	20,054	5 010 060,115	4 345 555,478
3	088°38'29"	128°17'29"	20,882	5 010 076,152	4 345 567,526
4	090°42'06"	217°35'23"	19,902	5 010 063,210	4 345 583,916
1				5 010 047,444	4 345 571,776
	360°00'00"		81,489		

Номер Земельного участка **150-121**

Номер точки	Внутренний угол	Дирекционный угол	Длина (м)	Координаты в метрах	
				Х	У
1	089°19'36"	308°17'29"	20,882	5 010 063,210	4 345 583,916
2	179°60'00"	308°17'29"	19,430	5 010 076,152	4 345 567,526
3	090°48'10"	037°29'19"	20,555	5 010 088,187	4 345 552,283
4	089°09'33"	128°19'46"	40,359	5 010 104,502	4 345 564,791
5	090°42'41"	217°37'05"	20,528	5 010 079,469	4 345 596,453
1				5 010 063,210	4 345 583,916
	540°00'00"		121,754		

Номер Земельного участка **119**

Номер точки	Внутренний угол	Дирекционный угол	Длина (м)	Координаты в метрах	
				Х	У
1	089°59'46"	307°04'43"	20,318	5 010 031,812	4 345 559,969
2	090°57'28"	036°07'14"	19,882	5 010 044,058	4 345 543,755
3	088°14'27"	127°52'47"	20,651	5 010 060,115	4 345 555,478
4	090°48'19"	217°04'29"	19,590	5 010 047,444	4 345 571,776
1				5 010 031,812	4 345 559,969
	360°00'00"		80,441		

Номер Земельного участка **117**

Номер точки	Внутренний угол	Дирекционный угол	Длина (м)	Координаты в метрах	
				Х	У
1	089°02'06"	309°27'35"	20,361	5 009 999,459	4 345 535,069
2	090°30'44"	038°56'50"	17,435	5 010 012,396	4 345 519,354
3	181°29'03"	037°27'47"	2,318	5 010 025,959	4 345 530,312

4	088°47'40"	128°40'07"	20,262	5 010 027,798	4 345 531,719
5	090°10'27"	218°29'40"	20,034	5 010 015,136	4 345 547,536
1				5 009 999,459	4 345 535,069
	540°00'00"		80,410		

Номер Земельного участка **118**

Номер точки	Внутренний угол	Дирекционный угол	Длина (м)	Координаты в метрах	
				Х	У
1	088°02'29"	308°40'07"	20,262	5 010 015,136	4 345 547,536
2	092°09'00"	036°31'07"	20,232	5 010 027,798	4 345 531,719
3	089°26'24"	127°04'43"	20,318	5 010 044,058	4 345 543,755
4	090°22'07"	216°42'36"	20,794	5 010 031,812	4 345 559,969
1				5 010 015,136	4 345 547,536
	360°00'00"		81,606		

Номер Земельного участка **161**

Номер точки	Внутренний угол	Дирекционный угол	Длина (м)	Координаты в метрах	
				Х	У
1	088°28'05"	128°55'08"	19,691	5 009 934,810	4 345 434,633
2	091°18'55"	217°36'13"	19,994	5 009 922,437	4 345 449,947
3	089°50'01"	307°46'12"	19,608	5 009 906,602	4 345 437,748
4	090°22'59"	037°23'13"	20,389	5 009 918,611	4 345 422,251
1				5 009 934,810	4 345 434,633
	360°00'00"		79,682		

Номер Земельного участка **217**

Номер точки	Внутренний угол	Дирекционный угол	Длина (м)	Координаты в метрах	
				Х	У
1	094°18'42"	215°13'03"	0,208	5 009 903,830	4 345 574,534
2	177°56'21"	217°16'41"	0,842	5 009 903,659	4 345 574,406
3	180°19'10"	216°57'31"	11,626	5 009 902,987	4 345 573,900
4	089°52'43"	307°04'48"	20,168	5 009 893,697	4 345 566,909
5	091°24'03"	035°40'46"	12,225	5 009 905,863	4 345 550,823
6	166°27'55"	049°12'51"	1,347	5 009 915,790	4 345 557,952
7	099°41'06"	129°31'45"	20,174	5 009 916,669	4 345 558,974
1				5 009 903,830	4 345 574,534
	900°00'00"		66,590		

Номер Земельного участка **219**

Номер точки	Внутренний угол	Дирекционный угол	Длина (м)	Координаты в метрах	
				Х	У
1	089°03'14"	218°01'34"	21,606	5 009 893,697	4 345 566,909
2	091°19'18"	306°42'16"	20,094	5 009 876,678	4 345 553,596
3	089°51'04"	036°51'12"	13,872	5 009 888,686	4 345 537,487
4	177°19'05"	039°32'07"	7,871	5 009 899,792	4 345 545,811
5	092°27'19"	127°04'48"	20,168	5 009 905,863	4 345 550,823
1				5 009 893,697	4 345 566,909
	540°00'00"		83,611		

Номер Земельного участка **346**

Номер точки	Внутренний угол	Дирекционный угол	Длина (м)	Координаты в метрах	
				Х	У
1	089°37'33"	308°44'43"	19,861	5 009 755,042	4 345 404,334
2	090°37'04"	038°07'41"	18,675	5 009 767,470	4 345 388,838
3	090°59'37"	127°08'03"	19,944	5 009 782,162	4 345 400,372
4	088°45'46"	218°22'17"	19,235	5 009 770,123	4 345 416,275
1				5 009 755,042	4 345 404,334
	360°00'00"		77,715		

Номер Земельного участка **215**

Номер точки	Внутренний угол	Дирекционный угол	Длина (м)	Координаты в метрах	
				Х	У
1	180°00'09"	309°31'41"	10,307	5 009 910,114	4 345 566,918
2	092°29'21"	037°02'20"	19,656	5 009 916,669	4 345 558,974
3	178°04'10"	038°58'10"	6,933	5 009 932,358	4 345 570,809
4	091°22'17"	127°35'54"	4,720	5 009 937,748	4 345 575,174
5	179°57'32"	127°38'21"	15,343	5 009 934,865	4 345 578,914
6	090°11'19"	217°27'02"	20,129	5 009 925,502	4 345 591,063
7	180°26'09"	217°00'53"	7,126	5 009 909,519	4 345 578,815
8	087°29'03"	309°31'50"	9,867	5 009 903,830	4 345 574,534
1				5 009 910,114	4 345 566,918
	1080°00'00"		94,081		

Номер Земельного участка **17**

Номер точки	Внутренний угол	Дирекционный угол	Длина (м)	Координаты в метрах	
				Х	У
1	087°50'23"	217°50'18"	6,863	5 010 037,730	4 345 664,626
2	181°26'31"	216°23'46"	12,336	5 010 032,314	4 345 660,423
3	092°44'52"	303°38'54"	30,464	5 010 022,380	4 345 653,100
4	085°16'15"	038°22'39"	20,295	5 010 039,264	4 345 627,743
5	092°41'59"	125°40'41"	29,902	5 010 055,165	4 345 640,336
1				5 010 037,730	4 345 664,626
	540°00'00"		99,860		

Номер Земельного участка **212**

Номер точки	Внутренний угол	Дирекционный угол	Длина (м)	Координаты в метрах	
				Х	У
1	088°58'03"	307°30'56"	25,026	5 010 293,701	4 345 703,974
2	091°56'58"	035°33'58"	16,350	5 010 308,940	4 345 684,120
3	087°15'36"	128°18'22"	25,296	5 010 322,241	4 345 693,633
4	091°49'23"	216°28'59"	15,994	5 010 306,564	4 345 713,481
1				5 010 293,701	4 345 703,974
	360°00'00"		82,666		

Номер Земельного участка **69**

Номер точки	Внутренний угол	Дирекционный угол	Длина (м)	Координаты в метрах	
				Х	У
1	090°08'12"	307°38'35"	20,156	5 010 262,053	4 345 769,342
2	089°43'42"	037°54'53"	18,975	5 010 274,360	4 345 753,379
3	091°49'51"	126°05'02"	20,120	5 010 289,329	4 345 765,042
4	088°18'15"	217°46'47"	19,522	5 010 277,477	4 345 781,300
1				5 010 262,053	4 345 769,342
	360°00'00"		78,773		

Номер Земельного участка **61**

Номер точки	Внутренний угол	Дирекционный угол	Длина (м)	Координаты в метрах	
				Х	У
1	091°03'19"	307°05'38"	19,946	5 010 218,060	4 345 760,471
2	089°18'06"	037°47'32"	20,007	5 010 230,091	4 345 744,562
3	090°06'00"	127°41'32"	20,068	5 010 245,898	4 345 756,818
4	089°32'35"	218°08'57"	19,799	5 010 233,634	4 345 772,699
1				5 010 218,060	4 345 760,471
	360°00'00"		79,820		

Номер Земельного участка **293**

Номер точки	Внутренний угол	Дирекционный угол	Длина (м)	Координаты в метрах	
				Х	У
1	084°58'00"	222°36'07"	15,379	5 009 738,291	4 345 283,000



2	095°30'28"	307°05'39"	24,522	5 009 726,971	4 345 272,590
3	088°35'27"	038°30'12"	14,874	5 009 741,764	4 345 253,027
4	092°23'54"	126°06'18"	25,472	5 009 753,404	4 345 262,294
5	178°32'11"	127°34'07"	0,164	5 009 738,386	4 345 282,869
1				5 009 738,291	4 345 283,000
	540°00'00"		80,411		

Номер Земельного участка **277**

Номер точки	Внутренний угол	Дирекционный угол	Длина (м)	Координаты в метрах	
				Х	У
1	092°22'49"	305°00'32"	25,065	5 009 623,892	4 345 224,592
2	086°59'55"	038°00'37"	15,979	5 009 638,265	4 345 204,060
3	090°16'43"	127°43'53"	24,871	5 009 650,859	4 345 213,900
4	090°20'33"	217°23'21"	14,789	5 009 635,639	4 345 233,568
1				5 009 623,892	4 345 224,592
	360°00'00"		80,704		

Номер Земельного участка **165**

Номер точки	Внутренний угол	Дирекционный угол	Длина (м)	Координаты в метрах	
				Х	У
1	089°44'14"	127°37'04"	19,922	5 009 871,051	4 345 385,156
2	090°22'23"	217°14'41"	20,174	5 009 858,890	4 345 400,941
3	088°00'57"	309°13'44"	19,971	5 009 842,827	4 345 388,734
4	091°52'26"	037°21'17"	19,613	5 009 855,455	4 345 373,258
1				5 009 871,051	4 345 385,156
	360°00'00"		79,680		

Номер Земельного участка **167**

Номер точки	Внутренний угол	Дирекционный угол	Длина (м)	Координаты в метрах	
				Х	У
1	089°12'53"	127°49'35"	20,725	5 009 839,343	4 345 360,768
2	090°11'23"	217°38'13"	20,470	5 009 826,625	4 345 377,143
3	088°41'21"	308°56'51"	20,521	5 009 810,415	4 345 364,643
4	091°54'23"	037°02'28"	20,070	5 009 823,321	4 345 348,681
1				5 009 839,343	4 345 360,768
	360°00'00"		81,786		

Номер Земельного участка **164**

Номер точки	Внутренний угол	Дирекционный угол	Длина (м)	Координаты в метрах	
				Х	У
1	090°44'22"	127°23'31"	19,761	5 009 886,630	4 345 397,390
2	089°43'36"	217°39'55"	19,884	5 009 874,632	4 345 413,088
3	090°02'51"	307°37'04"	19,922	5 009 858,890	4 345 400,941
4	089°29'11"	038°07'52"	19,807	5 009 871,051	4 345 385,156
1				5 009 886,630	4 345 397,390
	360°00'00"		79,374		

Номер Земельного участка **162**

Номер точки	Внутренний угол	Дирекционный угол	Длина (м)	Координаты в метрах	
				Х	У
1	088°49'53"	127°46'12"	19,608	5 009 918,611	4 345 422,251
2	090°07'34"	217°38'38"	20,434	5 009 906,602	4 345 437,748
3	089°59'37"	307°39'01"	19,236	5 009 890,423	4 345 425,268
4	091°02'56"	036°36'05"	20,478	5 009 902,169	4 345 410,043
1				5 009 918,611	4 345 422,251
	360°00'00"		79,756		

Номер Земельного участка **163**

Номер точки	Внутренний угол	Дирекционный угол	Длина (м)	Координаты в метрах	
				Х	У

1	091°29'46"	127°39'01"	19,236	5 009 902,169	4 345 410,043
2	090°00'17"	217°38'44"	19,942	5 009 890,423	4 345 425,268
3	090°15'14"	307°23'31"	19,761	5 009 874,632	4 345 413,088
4	088°14'43"	039°08'48"	20,038	5 009 886,630	4 345 397,390
1				5 009 902,169	4 345 410,043
	360°00'00"		78,977		

Номер Земельного участка **171**

Номер точки	Внутренний угол	Дирекционный угол	Длина (м)	Координаты в метрах	
				Х	У
1	089°23'32"	128°36'24"	20,193	5 009 775,170	4 345 311,973
2	090°58'07"	217°38'16"	21,190	5 009 762,575	4 345 327,751
3	092°15'38"	305°22'38"	20,347	5 009 745,793	4 345 314,810
4	087°22'43"	037°59'55"	22,334	5 009 757,566	4 345 298,219
1				5 009 775,170	4 345 311,973
	360°00'00"		84,064		

Номер Земельного участка **113/1**

Номер точки	Внутренний угол	Дирекционный угол	Длина (м)	Координаты в метрах	
				Х	У
1	088°59'54"	125°22'38"	20,347	5 009 757,566	4 345 298,219
2	088°05'21"	217°17'17"	5,480	5 009 745,793	4 345 314,810
3	091°29'30"	305°47'47"	20,072	5 009 741,427	4 345 311,492
4	091°25'15"	034°22'32"	5,331	5 009 753,169	4 345 295,215
1				5 009 757,566	4 345 298,219
	360°00'00"		51,230		

Номер Земельного участка **170**

Номер точки	Внутренний угол	Дирекционный угол	Длина (м)	Координаты в метрах	
				Х	У
1	088°56'52"	128°19'30"	20,319	5 009 791,241	4 345 324,205
2	090°41'34"	217°37'56"	20,292	5 009 778,637	4 345 340,137
3	089°01'32"	308°36'24"	20,193	5 009 762,575	4 345 327,751
4	091°20'02"	037°16'22"	20,194	5 009 775,170	4 345 311,973
1				5 009 791,241	4 345 324,205
	360°00'00"		80,998		

Номер Земельного участка **168**

Номер точки	Внутренний угол	Дирекционный угол	Длина (м)	Координаты в метрах	
				Х	У
1	088°30'54"	128°56'51"	20,521	5 009 823,321	4 345 348,681
2	091°18'46"	217°38'05"	20,078	5 009 810,415	4 345 364,643
3	088°45'54"	308°52'11"	20,460	5 009 794,519	4 345 352,385
4	091°24'26"	037°27'45"	20,107	5 009 807,357	4 345 336,454
1				5 009 823,321	4 345 348,681
	360°00'00"		81,166		

Номер Земельного участка **169**

Номер точки	Внутренний угол	Дирекционный угол	Длина (м)	Координаты в метрах	
				Х	У
1	088°21'45"	128°52'11"	20,460	5 009 807,357	4 345 336,454
2	091°14'43"	217°37'28"	20,050	5 009 794,519	4 345 352,385
3	089°17'57"	308°19'30"	20,319	5 009 778,637	4 345 340,137
4	091°05'35"	037°13'56"	20,246	5 009 791,241	4 345 324,205
1				5 009 807,357	4 345 336,454
	360°00'00"		81,075		

Номер Земельного участка **98**

Номер точки	Внутренний угол	Дирекционный угол	Длина (м)	Координаты в метрах	
				Х	У

1	090°43'44"	036°56'58"	20,146	5 009 811,774	4 345 396,319
2	088°35'30"	128°21'28"	21,029	5 009 827,873	4 345 408,428
3	090°27'45"	217°53'43"	19,895	5 009 814,819	4 345 424,917
4	090°13'01"	307°40'42"	20,696	5 009 799,117	4 345 412,704
1				5 009 811,774	4 345 396,319
	360°00'00"		81,766		

Номер Земельного участка **97**

Номер точки	Внутренний угол	Дирекционный угол	Длина (м)	Координаты в метрах	
				Х	У
1	090°41'52"	037°39'36"	19,870	5 009 827,873	4 345 408,428
2	090°05'41"	127°33'55"	20,766	5 009 843,603	4 345 420,570
3	090°38'59"	216°54'55"	20,162	5 009 830,941	4 345 437,034
4	088°33'28"	308°21'28"	21,029	5 009 814,819	4 345 424,917
1				5 009 827,873	4 345 408,428
	360°00'00"		81,827		

Номер Земельного участка **99**

Номер точки	Внутренний угол	Дирекционный угол	Длина (м)	Координаты в метрах	
				Х	У
1	090°35'38"	036°32'42"	21,160	5 009 794,771	4 345 383,718
2	088°52'00"	127°40'42"	20,696	5 009 811,774	4 345 396,319
3	091°39'39"	216°01'02"	20,968	5 009 799,117	4 345 412,704
4	088°52'43"	307°08'19"	20,886	5 009 782,162	4 345 400,372
1				5 009 794,771	4 345 383,718
	360°00'00"		83,710		

Номер Земельного участка **100а**

Номер точки	Внутренний угол	Дирекционный угол	Длина (м)	Координаты в метрах	
				Х	У
1	089°33'59"	036°35'43"	20,028	5 009 763,187	4 345 359,655
2	091°02'18"	125°33'25"	20,859	5 009 779,267	4 345 371,600
3	087°38'05"	217°55'20"	20,257	5 009 767,140	4 345 388,574
4	091°45'38"	306°09'42"	20,388	5 009 751,155	4 345 376,118
1				5 009 763,187	4 345 359,655
	360°00'00"		81,532		

Номер Земельного участка **100**

Номер точки	Внутренний угол	Дирекционный угол	Длина (м)	Координаты в метрах	
				Х	У
1	087°32'01"	038°01'23"	19,676	5 009 779,267	4 345 371,600
2	090°53'04"	127°08'19"	20,886	5 009 794,771	4 345 383,718
3	088°59'06"	218°09'14"	19,101	5 009 782,162	4 345 400,372
4	092°35'49"	305°33'25"	20,859	5 009 767,140	4 345 388,574
1				5 009 779,267	4 345 371,600
	360°00'00"		80,522		

Номер Земельного участка **93**

Номер точки	Внутренний угол	Дирекционный угол	Длина (м)	Координаты в метрах	
				Х	У
1	089°39'57"	037°23'06"	19,797	5 009 891,180	4 345 456,980
2	090°53'10"	126°29'57"	20,090	5 009 906,907	4 345 468,996
3	089°34'19"	216°55'38"	19,990	5 009 894,960	4 345 485,150
4	089°52'34"	307°03'04"	20,248	5 009 878,982	4 345 473,141
1				5 009 891,180	4 345 456,980
	360°00'00"		80,125		

Номер Земельного участка **92**

Номер точки	Внутренний угол	Дирекционный угол	Длина (м)	Координаты в метрах	
				Х	У

1	089°25'04"	037°04'53"	20,582	5 009 906,907	4 345 468,996
2	090°10'37"	126°54'15"	20,034	5 009 923,328	4 345 481,408
3	089°58'42"	216°55'33"	20,440	5 009 911,303	4 345 497,433
4	090°25'37"	306°29'57"	20,090	5 009 894,960	4 345 485,150
1				5 009 906,907	4 345 468,996
	360°00'00"		81,146		

Номер Земельного участка **94**

Номер точки	Внутренний угол	Дирекционный угол	Длина (м)	Координаты в метрах	
				Х	У
1	090°15'18"	036°52'12"	19,900	5 009 875,257	4 345 445,045
2	089°49'07"	127°03'04"	20,248	5 009 891,180	4 345 456,980
3	090°07'46"	216°55'18"	19,926	5 009 878,982	4 345 473,141
4	089°47'49"	307°07'29"	20,230	5 009 863,050	4 345 461,167
1				5 009 875,257	4 345 445,045
	360°00'00"		80,304		

Номер Земельного участка **96**

Номер точки	Внутренний угол	Дирекционный угол	Длина (м)	Координаты в метрах	
				Х	У
1	090°24'59"	037°08'56"	19,722	5 009 843,603	4 345 420,570
2	090°24'03"	126°44'53"	20,692	5 009 859,320	4 345 432,483
3	089°48'34"	216°56'19"	20,018	5 009 846,937	4 345 449,056
4	089°22'24"	307°33'55"	20,766	5 009 830,941	4 345 437,034
1				5 009 843,603	4 345 420,570
	360°00'00"		81,198		

Номер Земельного участка **95**

Номер точки	Внутренний угол	Дирекционный угол	Длина (м)	Координаты в метрах	
				Х	У
1	088°30'42"	038°14'11"	20,294	5 009 859,320	4 345 432,483
2	091°06'42"	127°07'29"	20,230	5 009 875,257	4 345 445,045
3	090°11'32"	216°55'57"	20,154	5 009 863,050	4 345 461,167
4	090°11'04"	306°44'53"	20,692	5 009 846,937	4 345 449,056
1				5 009 859,320	4 345 432,483
	360°00'00"		81,370		

Номер Земельного участка **34а**

Номер точки	Внутренний угол	Дирекционный угол	Длина (м)	Координаты в метрах	
				Х	У
1	091°39'35"	216°01'53"	20,774	5 009 786,925	4 345 428,486
2	088°53'50"	307°08'03"	19,944	5 009 770,123	4 345 416,275
3	091°07'01"	036°01'02"	20,968	5 009 782,162	4 345 400,372
4	088°19'34"	127°41'28"	19,954	5 009 799,117	4 345 412,704
1				5 009 786,925	4 345 428,486
	360°00'00"		81,640		

Номер Земельного участка **34в**

Номер точки	Внутренний угол	Дирекционный угол	Длина (м)	Координаты в метрах	
				Х	У
1	090°35'06"	218°09'38"	19,713	5 009 755,042	4 345 404,334
2	092°13'20"	305°56'17"	19,799	5 009 739,544	4 345 392,154
3	087°59'16"	037°57'01"	20,684	5 009 751,155	4 345 376,118
4	089°12'18"	128°44'43"	19,861	5 009 767,470	4 345 388,838
1				5 009 755,042	4 345 404,334
	360°00'00"		80,057		

Номер Земельного участка **34**

Номер точки	Внутренний угол	Дирекционный угол	Длина (м)	Координаты в метрах	
				Х	У



1	090°42'47"	217°38'42"	19,664	5 009 802,486	4 345 440,496
2	089°57'14"	307°41'28"	19,954	5 009 786,925	4 345 428,486
3	089°47'45"	037°53'43"	19,895	5 009 799,117	4 345 412,704
4	089°32'14"	128°21'29"	19,869	5 009 814,819	4 345 424,917
1				5 009 802,486	4 345 440,496
	360°00'00"		79,382		

Номер Земельного участка **36**

Номер точки	Внутренний угол	Дирекционный угол	Длина (м)	Координаты в метрах	
				Х	У
1	089°25'44"	217°21'00"	20,291	5 009 834,886	4 345 465,185
2	089°47'31"	307°33'29"	19,981	5 009 818,762	4 345 452,870
3	090°37'10"	036°56'19"	20,018	5 009 830,941	4 345 437,034
4	090°09'35"	126°46'44"	20,126	5 009 846,937	4 345 449,056
1				5 009 834,886	4 345 465,185
	360°00'00"		80,416		

Номер Земельного участка **35**

Номер точки	Внутренний угол	Дирекционный угол	Длина (м)	Координаты в метрах	
				Х	У
1	090°18'45"	217°14'44"	20,438	5 009 818,762	4 345 452,870
2	088°53'15"	308°21'29"	19,869	5 009 802,486	4 345 440,496
3	091°26'34"	036°54'55"	20,162	5 009 814,819	4 345 424,917
4	089°21'26"	127°33'29"	19,981	5 009 830,941	4 345 437,034
1				5 009 818,762	4 345 452,870
	360°00'00"		80,450		

Номер Земельного участка **292/1**

Номер точки	Внутренний угол	Дирекционный угол	Длина (м)	Координаты в метрах	
				Х	У
1	091°24'15"	305°20'03"	19,625	5 009 715,161	4 345 348,776
2	096°31'23"	028°48'39"	0,457	5 009 726,514	4 345 332,772
3	178°05'20"	030°43'19"	4,874	5 009 726,907	4 345 332,993
4	085°06'42"	125°36'37"	20,197	5 009 731,099	4 345 335,481
5	088°52'20"	216°44'17"	5,216	5 009 719,337	4 345 351,900
1				5 009 715,161	4 345 348,776
	540°00'00"		50,369		

Номер Земельного участка **1006**

Номер точки	Внутренний угол	Дирекционный угол	Длина (м)	Координаты в метрах	
				Х	У
1	088°36'43"	036°59'54"	40,180	5 009 731,099	4 345 335,481
2	090°50'12"	126°09'42"	20,388	5 009 763,187	4 345 359,655
3	088°25'09"	217°44'33"	20,094	5 009 751,155	4 345 376,118
4	180°56'09"	216°48'24"	19,896	5 009 735,271	4 345 363,817
5	091°11'47"	305°36'37"	20,197	5 009 719,337	4 345 351,900
1				5 009 731,099	4 345 335,481
	540°00'00"		120,755		

Номер Земельного участка **245/1**

Номер точки	Внутренний угол	Дирекционный угол	Длина (м)	Координаты в метрах	
				Х	У
1	088°14'41"	217°22'29"	5,222	5 009 707,915	4 345 367,844
2	091°44'29"	305°37'59"	19,551	5 009 703,771	4 345 364,675
3	088°53'42"	036°44'17"	5,216	5 009 715,161	4 345 348,776
4	091°07'08"	125°37'09"	19,609	5 009 719,337	4 345 351,900
1				5 009 707,915	4 345 367,844
	360°00'00"		49,598		

Номер Земельного участка **34г**

Номер точки	Внутренний угол	Дирекционный угол	Длина (м)	Координаты в метрах	
				Х	У
1	087°37'09"	218°19'08"	11,548	5 009 739,544	4 345 392,154
2	181°08'02"	217°11'05"	8,372	5 009 730,481	4 345 384,989
3	091°45'30"	305°25'35"	19,770	5 009 723,806	4 345 379,934
4	087°41'03"	037°44'33"	20,094	5 009 735,271	4 345 363,817
5	091°48'16"	125°56'17"	19,799	5 009 751,155	4 345 376,118
1				5 009 739,544	4 345 392,154
	540°00'00"		79,583		

Номер Земельного участка **34д**

Номер точки	Внутренний угол	Дирекционный угол	Длина (м)	Координаты в метрах	
				Х	У
1	088°09'38"	217°15'57"	19,966	5 009 723,806	4 345 379,934
2	091°38'48"	305°37'09"	19,609	5 009 707,915	4 345 367,844
3	088°48'46"	036°48'24"	19,896	5 009 719,337	4 345 351,900
4	091°22'48"	125°25'35"	19,770	5 009 735,271	4 345 363,817
1				5 009 723,806	4 345 379,934
	360°00'00"		79,241		

Номер Земельного участка **91**

Номер точки	Внутренний угол	Дирекционный угол	Длина (м)	Координаты в метрах	
				Х	У
1	089°18'35"	037°35'40"	20,244	5 009 923,328	4 345 481,408
2	090°11'06"	127°24'34"	19,967	5 009 939,367	4 345 493,764
3	090°00'10"	217°24'24"	20,067	5 009 927,243	4 345 509,618
4	090°30'09"	306°54'15"	20,034	5 009 911,303	4 345 497,433
1				5 009 923,328	4 345 481,408
	360°00'00"		80,312		

Номер Земельного участка **103**

Номер точки	Внутренний угол	Дирекционный угол	Длина (м)	Координаты в метрах	
				Х	У
1	088°58'54"	308°50'36"	19,516	5 009 782,277	4 345 367,577
2	091°12'31"	037°38'05"	20,078	5 009 794,519	4 345 352,385
3	088°41'13"	128°56'52"	19,583	5 009 810,415	4 345 364,643
4	091°07'22"	217°49'29"	20,041	5 009 798,105	4 345 379,866
1				5 009 782,277	4 345 367,577
	360°00'00"		79,218		

Номер Земельного участка **104**

Номер точки	Внутренний угол	Дирекционный угол	Длина (м)	Координаты в метрах	
				Х	У
1	088°24'51"	308°56'52"	19,583	5 009 798,105	4 345 379,866
2	091°18'40"	037°38'13"	20,470	5 009 810,415	4 345 364,643
3	090°07'32"	127°30'40"	19,477	5 009 826,625	4 345 377,143
4	090°08'57"	217°21'43"	20,961	5 009 814,767	4 345 392,590
1				5 009 798,105	4 345 379,866
	360°00'00"		80,491		

Номер Земельного участка **102**

Номер точки	Внутренний угол	Дирекционный угол	Длина (м)	Координаты в метрах	
				Х	У
1	088°06'22"	308°22'20"	19,911	5 009 766,283	4 345 355,752
2	090°44'52"	037°37'28"	20,050	5 009 778,637	4 345 340,137
3	088°46'52"	128°50'36"	19,516	5 009 794,519	4 345 352,385
4	092°21'54"	216°28'42"	19,898	5 009 782,277	4 345 367,577
1				5 009 766,283	4 345 355,752

	360°00'00"		79,375		
--	------------	--	--------	--	--

Номер Земельного участка **101a**

Номер точки	Внутренний угол	Дирекционный угол	Длина (м)	Координаты в метрах	
				Х	У
1	092°27'30"	305°21'15"	19,961	5 009 734,239	4 345 331,093
2	087°42'59"	037°38'16"	21,190	5 009 745,793	4 345 314,810
3	089°02'58"	128°35'18"	20,009	5 009 762,575	4 345 327,751
4	090°46'33"	217°48'45"	20,063	5 009 750,094	4 345 343,386
1				5 009 734,239	4 345 331,093
	360°00'00"		81,223		

Номер Земельного участка **101**

Номер точки	Внутренний угол	Дирекционный угол	Длина (м)	Координаты в метрах	
				Х	У
1	088°46'16"	308°35'18"	20,009	5 009 750,094	4 345 343,386
2	090°57'22"	037°37'56"	20,292	5 009 762,575	4 345 327,751
3	089°15'36"	128°22'20"	19,911	5 009 778,637	4 345 340,137
4	091°00'46"	217°21'34"	20,369	5 009 766,283	4 345 355,752
1				5 009 750,094	4 345 343,386
	360°00'00"		80,581		

Номер Земельного участка **109**

Номер точки	Внутренний угол	Дирекционный угол	Длина (м)	Координаты в метрах	
				Х	У
1	090°26'07"	307°39'27"	19,642	5 009 878,424	4 345 440,821
2	090°00'50"	037°38'38"	20,434	5 009 890,423	4 345 425,268
3	090°14'09"	127°24'29"	19,803	5 009 906,602	4 345 437,748
4	089°18'54"	218°05'35"	20,521	5 009 894,568	4 345 453,480
1				5 009 878,424	4 345 440,821
	360°00'00"		80,400		

Номер Земельного участка **110**

Номер точки	Внутренний угол	Дирекционный угол	Длина (м)	Координаты в метрах	
				Х	У
1	089°54'33"	307°24'29"	19,803	5 009 894,568	4 345 453,480
2	089°48'16"	037°36'13"	19,994	5 009 906,602	4 345 437,748
3	088°39'28"	128°56'45"	19,711	5 009 922,437	4 345 449,947
4	091°37'43"	217°19'02"	19,465	5 009 910,050	4 345 465,278
1				5 009 894,568	4 345 453,480
	360°00'00"		78,973		

Номер Земельного участка **108**

Номер точки	Внутренний угол	Дирекционный угол	Длина (м)	Координаты в метрах	
				Х	У
1	089°57'44"	307°24'14"	19,739	5 009 862,645	4 345 428,771
2	089°45'30"	037°38'44"	19,942	5 009 874,632	4 345 413,088
3	089°59'17"	127°39'27"	19,642	5 009 890,423	4 345 425,268
4	090°17'29"	217°21'59"	19,855	5 009 878,424	4 345 440,821
1				5 009 862,645	4 345 428,771
	360°00'00"		79,178		

Номер Земельного участка **106**

Номер точки	Внутренний угол	Дирекционный угол	Длина (м)	Координаты в метрах	
				Х	У
1	089°56'33"	306°53'55"	19,970	5 009 830,840	4 345 404,698
2	089°39'14"	037°14'41"	20,174	5 009 842,827	4 345 388,734
3	089°38'27"	127°36'14"	19,830	5 009 858,890	4 345 400,941
4	090°45'46"	216°50'28"	19,930	5 009 846,788	4 345 416,649
1				5 009 830,840	4 345 404,698

	360°00'00"		79,904		
--	------------	--	--------	--	--

Номер Земельного участка **107**

Номер точки	Внутренний угол	Дирекционный угол	Длина (м)	Координаты в метрах	
				Х	У
1	089°48'01"	307°36'14"	19,830	5 009 846,788	4 345 416,649
2	089°56'19"	037°39'55"	19,884	5 009 858,890	4 345 400,941
3	090°15'40"	127°24'14"	19,739	5 009 874,632	4 345 413,088
4	089°60'00"	217°24'14"	19,953	5 009 862,645	4 345 428,771
1				5 009 846,788	4 345 416,649
	360°00'00"		79,406		

Номер Земельного участка **87**

Номер точки	Внутренний угол	Дирекционный угол	Длина (м)	Координаты в метрах	
				Х	У
1	088°16'55"	038°44'29"	19,719	5 009 981,029	4 345 526,423
2	092°13'36"	126°30'53"	19,360	5 009 996,411	4 345 538,762
3	087°56'42"	218°34'11"	19,889	5 009 984,890	4 345 554,324
4	091°32'47"	307°01'24"	19,414	5 009 969,343	4 345 541,920
1				5 009 981,029	4 345 526,423
	360°00'00"		78,382		

Номер Земельного участка **86**

Номер точки	Внутренний угол	Дирекционный угол	Длина (м)	Координаты в метрах	
				Х	У
1	089°19'35"	037°11'19"	20,862	5 009 996,411	4 345 538,762
2	089°28'11"	127°43'08"	19,304	5 010 013,032	4 345 551,374
3	090°41'11"	217°01'56"	20,456	5 010 001,221	4 345 566,636
4	090°31'03"	306°30'53"	19,360	5 009 984,890	4 345 554,324
1				5 009 996,411	4 345 538,762
	360°00'00"		79,982		

Номер Земельного участка **88**

Номер точки	Внутренний угол	Дирекционный угол	Длина (м)	Координаты в метрах	
				Х	У
1	088°30'57"	038°42'36"	19,620	5 009 965,724	4 345 514,145
2	091°41'11"	127°01'24"	19,414	5 009 981,029	4 345 526,423
3	089°55'07"	217°06'17"	19,510	5 009 969,343	4 345 541,920
4	181°34'02"	215°32'16"	0,172	5 009 953,778	4 345 530,150
5	088°18'43"	307°13'33"	19,968	5 009 953,645	4 345 530,045
1				5 009 965,724	4 345 514,145
	540°00'00"		78,684		

Номер Земельного участка **90**

Номер точки	Внутренний угол	Дирекционный угол	Длина (м)	Координаты в метрах	
				Х	У
1	089°56'37"	037°27'56"	17,311	5 009 939,367	4 345 493,764
2	090°26'48"	127°01'09"	19,964	5 009 953,114	4 345 504,288
3	089°33'53"	217°27'16"	17,447	5 009 941,089	4 345 520,229
4	090°02'42"	307°24'34"	19,967	5 009 927,243	4 345 509,618
1				5 009 939,367	4 345 493,764
	360°00'00"		74,689		

Номер Земельного участка **89**

Номер точки	Внутренний угол	Дирекционный угол	Длина (м)	Координаты в метрах	
				Х	У
1	088°59'48"	038°01'21"	16,007	5 009 953,114	4 345 504,288
2	090°47'48"	127°13'33"	19,968	5 009 965,724	4 345 514,145
3	089°11'01"	218°02'32"	15,935	5 009 953,645	4 345 530,045
4	091°01'23"	307°01'09"	19,964	5 009 941,089	4 345 520,229



1				5 009 953,114	4 345 504,288
	360°00'00"		71,874		

Номер Земельного участка **82**

Номер точки	Внутренний угол	Дирекционный угол	Длина (м)	Координаты в метрах	
				Х	У
1	090°51'30"	036°50'09"	20,166	5 010 060,672	4 345 587,605
2	089°24'30"	127°25'39"	20,551	5 010 076,813	4 345 599,692
3	089°04'53"	218°20'46"	20,261	5 010 064,318	4 345 616,015
4	090°39'07"	307°41'39"	20,018	5 010 048,426	4 345 603,444
1				5 010 060,672	4 345 587,605
	360°00'00"		80,996		

Номер Земельного участка **89/1**

Номер точки	Внутренний угол	Дирекционный угол	Длина (м)	Координаты в метрах	
				Х	У
1	106°39'49"	305°21'54"	18,504	5 009 730,715	4 345 326,578
2	088°04'36"	037°17'17"	5,480	5 009 741,427	4 345 311,492
3	091°56'02"	125°21'15"	19,961	5 009 745,793	4 345 314,810
4	073°19'33"	232°01'42"	5,721	5 009 734,239	4 345 331,093
1				5 009 730,715	4 345 326,578
	360°00'00"		49,666		

Номер Земельного участка **83**

Номер точки	Внутренний угол	Дирекционный угол	Длина (м)	Координаты в метрах	
				Х	У
1	090°00'50"	037°34'07"	20,173	5 010 044,681	4 345 575,303
2	089°52'28"	127°41'39"	20,018	5 010 060,672	4 345 587,605
3	090°21'48"	217°19'51"	20,135	5 010 048,426	4 345 603,444
4	089°44'54"	307°34'57"	20,102	5 010 032,419	4 345 591,234
1				5 010 044,681	4 345 575,303
	360°00'00"		80,428		

Номер Земельного участка **85**

Номер точки	Внутренний угол	Дирекционный угол	Длина (м)	Координаты в метрах	
				Х	У
1	090°48'09"	036°54'58"	19,812	5 010 013,032	4 345 551,374
2	089°19'16"	127°35'42"	19,752	5 010 028,870	4 345 563,270
3	089°23'10"	218°12'33"	19,853	5 010 016,823	4 345 578,922
4	090°29'25"	307°43'08"	19,304	5 010 001,221	4 345 566,636
1				5 010 013,032	4 345 551,374
	360°00'00"		78,721		

Номер Земельного участка **84**

Номер точки	Внутренний угол	Дирекционный угол	Длина (м)	Координаты в метрах	
				Х	У
1	090°19'38"	037°16'04"	19,866	5 010 028,870	4 345 563,270
2	089°41'07"	127°34'57"	20,102	5 010 044,681	4 345 575,303
3	089°18'20"	218°16'37"	19,872	5 010 032,419	4 345 591,234
4	090°40'55"	307°35'42"	19,752	5 010 016,823	4 345 578,922
1				5 010 028,870	4 345 563,270
	360°00'00"		79,592		

Номер Земельного участка **317**

Номер точки	Внутренний угол	Дирекционный угол	Длина (м)	Координаты в метрах	
				Х	У
1	129°15'33"	127°37'09"	44,970	5 009 762,288	4 345 272,182
2	147°46'36"	159°50'33"	2,525	5 009 734,843	4 345 307,800
3	123°06'16"	216°44'17"	10,432	5 009 732,473	4 345 308,666
4	090°37'12"	306°07'05"	49,690	5 009 724,107	4 345 302,432

5	085°54'58"	040°12'07"	10,736	5 009 753,404	4 345 262,294
6	143°19'25"	076°52'42"	3,039	5 009 761,603	4 345 269,223
1				5 009 762,288	4 345 272,182
	720°00'00"		121,392		

Номер Земельного участка **291**

Номер точки	Внутренний угол	Дирекционный угол	Длина (м)	Координаты в метрах	
				Х	У
1	084°57'30"	042°36'07"	15,379	5 009 726,971	4 345 272,590
2	096°28'49"	126°07'19"	24,054	5 009 738,291	4 345 283,000
3	088°32'48"	217°34'31"	15,923	5 009 724,107	4 345 302,432
4	090°00'53"	307°33'37"	25,394	5 009 711,485	4 345 292,721
1				5 009 726,971	4 345 272,590
	360°00'00"		80,750		

Номер Земельного участка **198**

Номер точки	Внутренний угол	Дирекционный угол	Длина (м)	Координаты в метрах	
				Х	У
1	085°15'21"	125°10'57"	27,370	5 010 142,132	4 345 553,752
2	087°10'28"	218°00'28"	17,019	5 010 126,361	4 345 576,119
3	090°11'05"	307°49'24"	25,243	5 010 112,953	4 345 565,643
4	097°23'06"	030°26'17"	15,890	5 010 128,426	4 345 545,697
1				5 010 142,132	4 345 553,752
	360°00'00"		85,522		

Номер Земельного участка **200**

Номер точки	Внутренний угол	Дирекционный угол	Длина (м)	Координаты в метрах	
				Х	У
1	086°55'23"	129°39'11"	25,951	5 010 167,801	4 345 574,921
2	092°44'25"	216°54'45"	16,134	5 010 151,241	4 345 594,896
3	086°02'50"	310°51'55"	25,891	5 010 138,341	4 345 585,213
4	094°17'22"	036°34'33"	15,590	5 010 155,280	4 345 565,628
1				5 010 167,801	4 345 574,921
	360°00'00"		83,566		

Номер Земельного участка **199**

Номер точки	Внутренний угол	Дирекционный угол	Длина (м)	Координаты в метрах	
				Х	У
1	088°28'23"	036°42'26"	17,600	5 010 141,173	4 345 555,112
2	085°50'31"	130°51'55"	25,891	5 010 155,280	4 345 565,628
3	093°40'31"	217°11'24"	15,038	5 010 138,341	4 345 585,213
4	092°00'35"	305°10'48"	25,705	5 010 126,361	4 345 576,119
1				5 010 141,173	4 345 555,112
	360°00'00"		84,234		

Номер Земельного участка **297**

Номер точки	Внутренний угол	Дирекционный угол	Длина (м)	Координаты в метрах	
				Х	У
1	091°19'15"	128°17'59"	25,090	5 009 704,268	4 345 223,467
2	090°43'27"	217°34'31"	15,759	5 009 688,721	4 345 243,164
3	089°26'44"	308°07'47"	25,654	5 009 676,228	4 345 233,552
4	088°30'34"	039°37'13"	15,838	5 009 692,065	4 345 213,373
1				5 009 704,268	4 345 223,467
	360°00'00"		82,341		

Номер Земельного участка **298**

Номер точки	Внутренний угол	Дирекционный угол	Длина (м)	Координаты в метрах	
				Х	У
1	089°13'55"	128°07'47"	25,654	5 009 692,065	4 345 213,373
2	090°34'57"	217°32'50"	13,029	5 009 676,228	4 345 233,552

3	180°11'35"	217°21'14"	2,604	5 009 665,900	4 345 225,607
4	089°42'52"	307°38'22"	25,610	5 009 663,828	4 345 224,033
5	090°16'41"	037°21'41"	15,853	5 009 679,473	4 345 203,754
1				5 009 692,065	4 345 213,373
	540°00'00"		82,750		

Номер Земельного участка **296**

Номер точки	Внутренний угол	Дирекционный угол	Длина (м)	Координаты в метрах	
				Х	У
1	089°18'13"	128°09'40"	25,118	5 009 716,806	4 345 233,080
2	090°35'25"	217°34'15"	15,859	5 009 701,288	4 345 252,832
3	089°16'16"	308°17'59"	25,090	5 009 688,721	4 345 243,164
4	090°50'06"	037°27'53"	15,799	5 009 704,268	4 345 223,467
1				5 009 716,806	4 345 233,080
	360°00'00"		81,866		

Номер Земельного участка **294**

Номер точки	Внутренний угол	Дирекционный угол	Длина (м)	Координаты в метрах	
				Х	У
1	091°44'43"	127°05'39"	24,522	5 009 741,764	4 345 253,027
2	089°31'47"	217°33'51"	16,173	5 009 726,971	4 345 272,590
3	089°55'47"	307°38'05"	24,876	5 009 714,153	4 345 262,729
4	088°47'43"	038°50'22"	15,945	5 009 729,344	4 345 243,031
1				5 009 741,764	4 345 253,027
	360°00'00"		81,516		

Номер Земельного участка **295**

Номер точки	Внутренний угол	Дирекционный угол	Длина (м)	Координаты в метрах	
				Х	У
1	090°49'06"	127°38'05"	24,876	5 009 729,344	4 345 243,031
2	090°02'40"	217°35'24"	16,229	5 009 714,153	4 345 262,729
3	089°25'45"	308°09'40"	25,118	5 009 701,288	4 345 252,832
4	089°42'29"	038°27'10"	16,000	5 009 716,806	4 345 233,080
1				5 009 729,344	4 345 243,031
	360°00'00"		82,223		

Номер Земельного участка **175**

Номер точки	Внутренний угол	Дирекционный угол	Длина (м)	Координаты в метрах	
				Х	У
1	089°03'55"	039°32'51"	15,925	5 009 817,382	4 345 304,224
2	091°19'12"	128°13'40"	26,503	5 009 829,660	4 345 314,357
3	089°22'44"	218°50'56"	16,102	5 009 813,261	4 345 335,180
4	090°14'09"	308°36'46"	26,696	5 009 800,719	4 345 325,080
1				5 009 817,382	4 345 304,224
	360°00'00"		85,226		

Номер Земельного участка **176**

Номер точки	Внутренний угол	Дирекционный угол	Длина (м)	Координаты в метрах	
				Х	У
1	088°41'54"	039°31'46"	16,466	5 009 829,660	4 345 314,357
2	090°30'26"	129°01'19"	25,936	5 009 842,360	4 345 324,839
3	091°29'25"	217°31'54"	16,103	5 009 826,027	4 345 344,993
4	089°18'15"	308°13'40"	26,503	5 009 813,261	4 345 335,180
1				5 009 829,660	4 345 314,357
	360°00'00"		85,008		

Номер Земельного участка **307**

Номер точки	Внутренний угол	Дирекционный угол	Длина (м)	Координаты в метрах	
				Х	У
1	088°06'35"	037°28'34"	26,461	5 010 364,453	4 345 725,232

2	093°25'38"	124°02'57"	23,897	5 010 385,448	4 345 741,328
3	088°34'31"	215°28'25"	27,088	5 010 372,067	4 345 761,126
4	089°53'16"	305°35'10"	24,814	5 010 350,014	4 345 745,413
1				5 010 364,453	4 345 725,232
	360°00'00"		102,260		

Номер Земельного участка **213**

Номер точки	Внутренний угол	Дирекционный угол	Длина (м)	Координаты в метрах	
				Х	У
1	089°14'28"	039°04'25"	21,846	5 010 323,429	4 345 692,129
2	095°15'40"	123°48'45"	25,985	5 010 340,387	4 345 705,901
3	087°56'05"	215°52'39"	23,906	5 010 325,926	4 345 727,489
4	087°33'47"	308°18'52"	27,211	5 010 306,564	4 345 713,481
1				5 010 323,429	4 345 692,129
	360°00'00"		98,948		

Номер Земельного участка **306**

Номер точки	Внутренний угол	Дирекционный угол	Длина (м)	Координаты в метрах	
				Х	У
1	177°15'29"	306°33'16"	3,996	5 010 340,387	4 345 705,901
2	123°33'10"	003°00'05"	2,674	5 010 342,771	4 345 702,687
3	142°17'48"	040°42'18"	28,796	5 010 345,444	4 345 702,826
4	092°47'10"	127°55'08"	4,589	5 010 367,269	4 345 721,610
5	182°19'58"	125°35'10"	24,814	5 010 364,453	4 345 725,232
6	088°55'48"	216°39'22"	30,016	5 010 350,014	4 345 745,413
7	092°50'37"	303°48'45"	25,985	5 010 325,926	4 345 727,489
1				5 010 340,387	4 345 705,901
	900°00'00"		120,870		

Номер Земельного участка **172a**

Номер точки	Внутренний угол	Дирекционный угол	Длина (м)	Координаты в метрах	
				Х	У
1	090°57'00"	036°41'48"	3,966	5 009 772,249	4 345 269,949
2	091°53'53"	124°47'55"	25,951	5 009 775,434	4 345 272,324
3	083°34'18"	221°13'37"	5,265	5 009 760,615	4 345 293,634
4	093°34'49"	307°38'48"	25,524	5 009 756,656	4 345 290,160
1				5 009 772,249	4 345 269,949
	360°00'00"		60,706		

Номер Земельного участка **177**

Номер точки	Внутренний угол	Дирекционный угол	Длина (м)	Координаты в метрах	
				Х	У
1	093°02'49"	035°58'31"	16,138	5 009 842,360	4 345 324,839
2	087°28'08"	128°30'22"	26,197	5 009 855,418	4 345 334,317
3	091°34'49"	216°55'33"	16,362	5 009 839,111	4 345 354,817
4	087°54'14"	309°01'19"	25,936	5 009 826,027	4 345 344,993
1				5 009 842,360	4 345 324,839
	360°00'00"		84,633		

Номер Земельного участка **172**

Номер точки	Внутренний угол	Дирекционный угол	Длина (м)	Координаты в метрах	
				Х	У
1	088°04'33"	036°43'22"	21,022	5 009 775,434	4 345 272,324
2	087°37'13"	129°06'08"	26,494	5 009 792,281	4 345 284,886
3	090°46'16"	218°19'52"	19,058	5 009 775,574	4 345 305,446
4	093°31'58"	304°47'55"	25,951	5 009 760,615	4 345 293,634
1				5 009 775,434	4 345 272,324
	360°00'00"		92,525		



Номер Земельного участка **174**

Номер точки	Внутренний угол	Дирекционный угол	Длина (м)	Координаты в метрах	
				Х	У
1	091°49'31"	037°35'53"	15,423	5 009 805,158	4 345 294,807
2	088°59'06"	128°36'46"	26,696	5 009 817,382	4 345 304,224
3	090°13'10"	218°23'37"	15,796	5 009 800,719	4 345 325,080
4	088°58'13"	309°25'24"	26,486	5 009 788,344	4 345 315,274
1				5 009 805,158	4 345 294,807
	360°00'00"		84,401		

Номер Земельного участка **173**

Номер точки	Внутренний угол	Дирекционный угол	Длина (м)	Координаты в метрах	
				Х	У
1	091°29'57"	037°36'11"	16,257	5 009 792,281	4 345 284,886
2	088°10'47"	129°25'24"	26,486	5 009 805,158	4 345 294,807
3	091°51'48"	217°33'36"	16,109	5 009 788,344	4 345 315,274
4	088°27'28"	309°06'08"	26,494	5 009 775,574	4 345 305,446
1				5 009 792,281	4 345 284,886
	360°00'00"		85,346		

Номер Земельного участка **299**

Номер точки	Внутренний угол	Дирекционный угол	Длина (м)	Координаты в метрах	
				Х	У
1	091°24'07"	127°38'22"	25,610	5 009 679,473	4 345 203,754
2	089°38'55"	217°59'28"	16,457	5 009 663,828	4 345 224,033
3	090°14'59"	307°44'28"	25,911	5 009 650,859	4 345 213,900
4	088°41'59"	039°02'29"	16,416	5 009 666,718	4 345 193,408
1				5 009 679,473	4 345 203,754
	360°00'00"		84,394		

Номер Земельного участка **288**

Номер точки	Внутренний угол	Дирекционный угол	Длина (м)	Координаты в метрах	
				Х	У
1	090°11'20"	127°49'36"	25,029	5 009 707,387	4 345 296,698
2	090°14'18"	217°35'19"	15,623	5 009 692,036	4 345 316,467
3	089°56'22"	307°38'57"	25,146	5 009 679,663	4 345 306,939
4	089°38'00"	038°00'57"	15,701	5 009 695,023	4 345 287,030
1				5 009 707,387	4 345 296,698
	360°00'00"		81,499		

Номер Земельного участка **286**

Номер точки	Внутренний угол	Дирекционный угол	Длина (м)	Координаты в метрах	
				Х	У
1	090°04'37"	127°38'57"	25,146	5 009 695,023	4 345 287,030
2	090°02'45"	217°36'12"	16,093	5 009 679,663	4 345 306,939
3	090°11'14"	307°24'58"	25,181	5 009 666,914	4 345 297,121
4	089°41'24"	037°43'34"	16,196	5 009 682,213	4 345 277,120
1				5 009 695,023	4 345 287,030
	360°00'00"		82,616		

Номер Земельного участка **290**

Номер точки	Внутренний угол	Дирекционный угол	Длина (м)	Координаты в метрах	
				Х	У
1	091°01'29"	127°48'28"	24,681	5 009 719,903	4 345 306,769
2	090°13'03"	217°35'25"	16,065	5 009 704,771	4 345 326,274
3	089°45'49"	307°49'36"	25,029	5 009 692,036	4 345 316,467
4	088°59'39"	038°49'57"	16,059	5 009 707,387	4 345 296,698
1				5 009 719,903	4 345 306,769
	360°00'00"		81,834		

Номер Земельного участка **289**

Номер точки	Внутренний угол	Дирекционный угол	Длина (м)	Координаты в метрах	
				Х	У
1	090°04'25"	037°33'51"	16,173	5 009 714,153	4 345 262,729
2	090°00'14"	127°33'37"	25,394	5 009 726,971	4 345 272,590
3	089°22'31"	218°11'06"	16,208	5 009 711,485	4 345 292,721
4	090°32'50"	307°38'16"	25,218	5 009 698,748	4 345 282,705
1				5 009 714,153	4 345 262,729
	360°00'00"		82,993		

Номер Земельного участка **292**

Номер точки	Внутренний угол	Дирекционный угол	Длина (м)	Координаты в метрах	
				Х	У
1	093°22'48"	125°33'34"	24,400	5 009 729,850	4 345 314,807
2	087°56'53"	217°36'42"	13,747	5 009 715,660	4 345 334,660
3	089°48'14"	307°48'28"	24,681	5 009 704,771	4 345 326,274
4	088°52'05"	038°56'23"	12,792	5 009 719,903	4 345 306,769
1				5 009 729,850	4 345 314,807
	360°00'00"		75,620		

Номер Земельного участка **276**

Номер точки	Внутренний угол	Дирекционный угол	Длина (м)	Координаты в метрах	
				Х	У
1	177°51'45"	219°11'34"	16,283	5 009 616,252	4 345 258,088
2	090°45'52"	308°25'43"	24,777	5 009 603,632	4 345 247,799
3	091°05'54"	037°19'49"	16,425	5 009 619,031	4 345 228,391
4	180°02'55"	037°16'54"	15,584	5 009 632,092	4 345 238,346
5	089°37'18"	127°39'36"	25,238	5 009 644,488	4 345 247,794
6	090°36'16"	217°03'19"	16,064	5 009 629,071	4 345 267,771
1				5 009 616,252	4 345 258,088
	720°00'00"		114,371		

Номер Земельного участка **272**

Номер точки	Внутренний угол	Дирекционный угол	Длина (м)	Координаты в метрах	
				Х	У
1	089°07'40"	128°25'43"	24,777	5 009 619,031	4 345 228,391
2	090°30'41"	217°55'02"	15,427	5 009 603,632	4 345 247,799
3	179°59'32"	217°55'30"	16,075	5 009 591,459	4 345 238,316
4	089°58'57"	307°56'33"	24,574	5 009 578,777	4 345 228,437
5	090°23'10"	037°33'23"	31,712	5 009 593,888	4 345 209,055
1				5 009 619,031	4 345 228,391
	540°00'00"		112,565		

Номер Земельного участка **280**

Номер точки	Внутренний угол	Дирекционный угол	Длина (м)	Координаты в метрах	
				Х	У
1	088°52'20"	128°46'34"	25,372	5 009 657,309	4 345 257,679
2	090°39'29"	218°07'06"	15,698	5 009 641,416	4 345 277,461
3	090°27'30"	307°39'36"	25,238	5 009 629,071	4 345 267,771
4	090°00'41"	037°38'54"	16,191	5 009 644,488	4 345 247,794
1				5 009 657,309	4 345 257,679
	360°00'00"		82,499		

Номер Земельного участка **284**

Номер точки	Внутренний угол	Дирекционный угол	Длина (м)	Координаты в метрах	
				Х	У
1	089°41'41"	127°24'58"	25,181	5 009 682,213	4 345 277,120
2	089°48'20"	217°36'37"	15,943	5 009 666,914	4 345 297,121
3	089°39'54"	307°56'43"	25,044	5 009 654,277	4 345 287,390

4	090°50'05"	037°06'38"	15,712	5 009 669,676	4 345 267,640
1				5 009 682,213	4 345 277,120
	360°00'00"		81,880		

Номер Земельного участка **282**

Номер точки	Внутренний угол	Дирекционный угол	Длина (м)	Координаты в метрах	
				Х	У
1	090°53'42"	127°56'43"	25,044	5 009 669,676	4 345 267,640
2	090°18'17"	217°38'25"	16,063	5 009 654,277	4 345 287,390
3	177°02'21"	220°36'05"	0,184	5 009 641,565	4 345 277,577
4	091°49'30"	308°46'34"	25,372	5 009 641,416	4 345 277,461
5	089°56'10"	038°50'24"	15,881	5 009 657,309	4 345 257,679
1				5 009 669,676	4 345 267,640
	540°00'00"		82,544		

Номер Земельного участка **273**

Номер точки	Внутренний угол	Дирекционный угол	Длина (м)	Координаты в метрах	
				Х	У
1	089°10'20"	037°59'46"	16,585	5 009 612,731	4 345 184,111
2	089°36'47"	128°22'59"	25,221	5 009 625,798	4 345 194,319
3	089°27'01"	218°55'58"	16,056	5 009 610,143	4 345 214,086
4	091°45'52"	307°10'06"	24,960	5 009 597,653	4 345 204,003
1				5 009 612,731	4 345 184,111
	360°00'00"		82,822		

Номер Земельного участка **275**

Номер точки	Внутренний угол	Дирекционный угол	Длина (м)	Координаты в метрах	
				Х	У
1	087°38'32"	217°22'00"	17,301	5 009 623,892	4 345 224,592
2	088°59'01"	308°22'59"	25,221	5 009 610,143	4 345 214,086
3	090°23'26"	037°59'33"	15,823	5 009 625,798	4 345 194,319
4	092°59'01"	125°00'32"	25,065	5 009 638,265	4 345 204,060
1				5 009 623,892	4 345 224,592
	360°00'00"		83,410		

Номер Земельного участка **302**

Номер точки	Внутренний угол	Дирекционный угол	Длина (м)	Координаты в метрах	
				Х	У
1	089°35'38"	128°22'37"	25,627	5 009 641,710	4 345 174,227
2	090°22'51"	217°59'46"	16,585	5 009 625,798	4 345 194,319
3	091°10'00"	306°49'47"	25,624	5 009 612,731	4 345 184,111
4	088°51'31"	037°58'15"	17,277	5 009 628,087	4 345 163,602
1				5 009 641,710	4 345 174,227
	360°00'00"		85,113		

Номер Земельного участка **300**

Номер точки	Внутренний угол	Дирекционный угол	Длина (м)	Координаты в метрах	
				Х	У
1	089°27'54"	127°44'28"	25,911	5 009 666,718	4 345 193,408
2	089°43'52"	218°00'37"	15,979	5 009 650,859	4 345 213,900
3	088°49'16"	309°11'20"	25,701	5 009 638,265	4 345 204,060
4	091°58'58"	037°12'23"	15,330	5 009 654,506	4 345 184,135
1				5 009 666,718	4 345 193,408
	360°00'00"		82,921		

Номер Земельного участка **301**

Номер точки	Внутренний угол	Дирекционный угол	Длина (м)	Координаты в метрах	
				Х	У
1	088°33'31"	129°11'20"	25,701	5 009 654,506	4 345 184,135
2	091°11'48"	217°59'33"	15,823	5 009 638,265	4 345 204,060

3	089°36'56"	308°22'37"	25,627	5 009 625,798	4 345 194,319
4	090°37'45"	037°44'52"	16,188	5 009 641,710	4 345 174,227
1				5 009 654,506	4 345 184,135
	360°00'00"		83,339		

Номер Земельного участка **285**

Номер точки	Внутренний угол	Дирекционный угол	Длина (м)	Координаты в метрах	
				Х	У
1	090°42'43"	037°34'15"	15,859	5 009 688,721	4 345 243,164
2	089°24'25"	128°09'49"	25,068	5 009 701,288	4 345 252,832
3	090°52'34"	217°17'15"	15,912	5 009 685,805	4 345 272,538
4	089°00'18"	308°16'57"	25,148	5 009 673,143	4 345 262,900
1				5 009 688,721	4 345 243,164
	360°00'00"		81,987		

Номер Земельного участка **287**

Номер точки	Внутренний угол	Дирекционный угол	Длина (м)	Координаты в метрах	
				Х	У
1	090°34'25"	037°35'24"	16,229	5 009 701,288	4 345 252,832
2	089°57'08"	127°38'16"	25,218	5 009 714,153	4 345 262,729
3	089°31'18"	218°06'58"	16,460	5 009 698,748	4 345 282,705
4	089°57'09"	308°09'49"	25,068	5 009 685,805	4 345 272,538
1				5 009 701,288	4 345 252,832
	360°00'00"		82,975		

Номер Земельного участка **283**

Номер точки	Внутренний угол	Дирекционный угол	Длина (м)	Координаты в метрах	
				Х	У
1	090°33'22"	037°34'31"	15,759	5 009 676,228	4 345 233,552
2	089°17'34"	128°16'57"	25,148	5 009 688,721	4 345 243,164
3	089°46'36"	218°30'21"	15,692	5 009 673,143	4 345 262,900
4	090°22'28"	308°07'53"	24,892	5 009 660,864	4 345 253,127
1				5 009 676,228	4 345 233,552
	360°00'00"		81,491		

Номер Земельного участка **279**

Номер точки	Внутренний угол	Дирекционный угол	Длина (м)	Координаты в метрах	
				Х	У
1	089°44'26"	037°59'28"	16,457	5 009 650,859	4 345 213,900
2	089°15'45"	128°43'43"	24,663	5 009 663,828	4 345 224,033
3	091°29'13"	217°14'30"	16,028	5 009 648,395	4 345 243,271
4	089°30'36"	307°43'53"	24,871	5 009 635,639	4 345 233,568
1				5 009 650,859	4 345 213,900
	360°00'00"		82,019		

Номер Земельного участка **281**

Номер точки	Внутренний угол	Дирекционный угол	Длина (м)	Координаты в метрах	
				Х	У
1	091°22'29"	037°21'14"	2,604	5 009 663,828	4 345 224,033
2	179°48'25"	037°32'50"	13,029	5 009 665,900	4 345 225,607
3	089°24'57"	128°07'53"	24,892	5 009 676,228	4 345 233,552
4	089°46'32"	218°21'21"	15,889	5 009 660,864	4 345 253,127
5	089°37'37"	308°43'43"	24,663	5 009 648,395	4 345 243,271
1				5 009 663,828	4 345 224,033
	540°00'00"		81,077		

Номер Земельного участка **181**

Номер точки	Внутренний угол	Дирекционный угол	Длина (м)	Координаты в метрах	
				Х	У
1	092°12'03"	037°23'22"	15,217	5 009 894,098	4 345 363,887



2	088°00'05"	129°23'17"	26,538	5 009 906,194	4 345 373,133
3	090°54'56"	218°28'22"	15,302	5 009 889,348	4 345 393,645
4	088°52'56"	309°35'25"	26,252	5 009 877,368	4 345 384,115
1				5 009 894,098	4 345 363,887
	360°00'00"		83,309		

Номер Земельного участка **182**

Номер точки	Внутренний угол	Дирекционный угол	Длина (м)	Координаты в метрах	
				Х	У
1	091°59'04"	037°24'14"	16,743	5 009 906,194	4 345 373,133
2	088°21'09"	129°03'05"	26,745	5 009 919,489	4 345 383,296
3	090°55'35"	218°07'29"	16,894	5 009 902,641	4 345 404,069
4	088°44'12"	309°23'17"	26,538	5 009 889,348	4 345 393,645
1				5 009 906,194	4 345 373,133
	360°00'00"		86,920		

Номер Земельного участка **180**

Номер точки	Внутренний угол	Дирекционный угол	Длина (м)	Координаты в метрах	
				Х	У
1	091°39'30"	037°23'50"	16,301	5 009 881,147	4 345 353,986
2	087°48'24"	129°35'25"	26,252	5 009 894,098	4 345 363,887
3	091°22'16"	218°13'10"	16,050	5 009 877,368	4 345 384,115
4	089°09'50"	309°03'19"	26,013	5 009 864,762	4 345 374,186
1				5 009 881,147	4 345 353,986
	360°00'00"		84,616		

Номер Земельного участка **178**

Номер точки	Внутренний угол	Дирекционный угол	Длина (м)	Координаты в метрах	
				Х	У
1	091°06'44"	037°23'38"	16,401	5 009 855,418	4 345 334,317
2	088°01'49"	129°21'49"	26,063	5 009 868,451	4 345 344,281
3	092°29'12"	216°52'37"	16,014	5 009 851,918	4 345 364,432
4	088°22'15"	308°30'22"	26,197	5 009 839,111	4 345 354,817
1				5 009 855,418	4 345 334,317
	360°00'00"		84,675		

Номер Земельного участка **179**

Номер точки	Внутренний угол	Дирекционный угол	Длина (м)	Координаты в метрах	
				Х	У
1	091°57'48"	037°24'01"	15,987	5 009 868,451	4 345 344,281
2	088°20'41"	129°03'19"	26,013	5 009 881,147	4 345 353,986
3	091°48'58"	217°14'22"	16,128	5 009 864,762	4 345 374,186
4	087°52'33"	309°21'49"	26,063	5 009 851,918	4 345 364,432
1				5 009 868,451	4 345 344,281
	360°00'00"		84,191		

Номер Земельного участка **186**

Номер точки	Внутренний угол	Дирекционный угол	Длина (м)	Координаты в метрах	
				Х	У
1	091°30'19"	038°30'05"	15,806	5 009 957,176	4 345 413,045
2	090°19'50"	128°10'14"	26,343	5 009 969,552	4 345 422,880
3	090°40'54"	217°29'20"	16,661	5 009 953,271	4 345 443,590
4	087°28'57"	310°00'24"	26,646	5 009 940,049	4 345 433,446
1				5 009 957,176	4 345 413,045
	360°00'00"		85,456		

Номер Земельного участка **187**

Номер точки	Внутренний угол	Дирекционный угол	Длина (м)	Координаты в метрах	
				Х	У
1	089°41'50"	038°28'25"	17,295	5 009 969,552	4 345 422,880

2	090°34'17"	127°54'07"	25,980	5 009 983,095	4 345 433,641
3	090°37'27"	217°16'40"	17,418	5 009 967,135	4 345 454,141
4	089°06'26"	308°10'14"	26,343	5 009 953,271	4 345 443,590
1				5 009 969,552	4 345 422,880
	360°00'00"		87,036		

Номер Земельного участка **185**

Номер точки	Внутренний угол	Дирекционный угол	Длина (м)	Координаты в метрах	
				Х	У
1	091°17'12"	038°16'05"	15,985	5 009 944,625	4 345 403,137
2	088°15'41"	130°00'24"	26,646	5 009 957,176	4 345 413,045
3	091°35'47"	218°24'37"	15,774	5 009 940,049	4 345 433,446
4	088°51'20"	309°33'17"	26,601	5 009 927,694	4 345 423,651
1				5 009 944,625	4 345 403,137
	360°00'00"		85,006		

Номер Земельного участка **183**

Номер точки	Внутренний угол	Дирекционный угол	Длина (м)	Координаты в метрах	
				Х	У
1	090°46'12"	038°16'53"	16,077	5 009 919,489	4 345 383,296
2	088°56'14"	129°20'39"	26,547	5 009 932,105	4 345 393,255
3	091°47'03"	217°33'35"	15,945	5 009 915,278	4 345 413,793
4	088°30'31"	309°03'05"	26,745	5 009 902,641	4 345 404,069
1				5 009 919,489	4 345 383,296
	360°00'00"		85,314		

Номер Земельного участка **184**

Номер точки	Внутренний угол	Дирекционный угол	Длина (м)	Координаты в метрах	
				Х	У
1	091°03'57"	038°16'42"	15,949	5 009 932,105	4 345 393,255
2	088°43'25"	129°33'17"	26,601	5 009 944,625	4 345 403,137
3	091°05'12"	218°28'04"	15,850	5 009 927,694	4 345 423,651
4	089°07'26"	309°20'39"	26,547	5 009 915,278	4 345 413,793
1				5 009 932,105	4 345 393,255
	360°00'00"		84,947		

Номер Земельного участка **64**

Номер точки	Внутренний угол	Дирекционный угол	Длина (м)	Координаты в метрах	
				Х	У
1	089°28'08"	307°57'52"	20,206	5 010 265,054	4 345 797,226
2	089°42'47"	038°15'05"	19,496	5 010 277,477	4 345 781,300
3	092°07'44"	126°07'21"	19,932	5 010 292,789	4 345 793,371
4	088°41'21"	217°26'00"	20,137	5 010 281,035	4 345 809,468
1				5 010 265,054	4 345 797,226
	360°00'00"		79,771		

Номер Земельного участка **68**

Номер точки	Внутренний угол	Дирекционный угол	Длина (м)	Координаты в метрах	
				Х	У
1	092°10'03"	306°05'02"	20,120	5 010 277,477	4 345 781,300
2	087°44'00"	038°21'01"	19,663	5 010 289,329	4 345 765,042
3	091°47'40"	126°33'22"	20,080	5 010 304,751	4 345 777,236
4	088°18'17"	218°15'05"	19,496	5 010 292,789	4 345 793,371
1				5 010 277,477	4 345 781,300
	360°00'00"		79,359		

Номер Земельного участка **140**

Номер точки	Внутренний угол	Дирекционный угол	Длина (м)	Координаты в метрах	
				Х	У
1	089°20'08"	037°51'45"	20,203	5 010 254,730	4 345 680,227

2	089°09'34"	128°42'11"	20,631	5 010 270,675	4 345 692,630
3	091°44'45"	216°57'26"	19,660	5 010 257,779	4 345 708,734
4	089°45'33"	307°11'54"	20,940	5 010 242,070	4 345 696,913
1				5 010 254,730	4 345 680,227
	360°00'00"		81,434		

Номер Земельного участка **308**

Номер точки	Внутренний угол	Дирекционный угол	Длина (м)	Координаты в метрах	
				Х	У
1	090°33'25"	125°23'13"	21,637	5 010 367,050	4 345 763,940
2	090°30'55"	214°52'17"	36,188	5 010 354,516	4 345 781,583
3	090°55'05"	303°57'12"	22,327	5 010 324,834	4 345 760,890
4	088°00'35"	035°56'37"	36,747	5 010 337,302	4 345 742,372
1				5 010 367,050	4 345 763,940
	360°00'00"		116,899		

Номер Земельного участка **136**

Номер точки	Внутренний угол	Дирекционный угол	Длина (м)	Координаты в метрах	
				Х	У
1	091°40'46"	123°57'12"	22,327	5 010 337,302	4 345 742,372
2	085°52'51"	218°04'21"	23,919	5 010 324,834	4 345 760,890
3	090°13'07"	307°51'14"	21,315	5 010 306,004	4 345 746,137
4	092°13'16"	035°37'58"	22,417	5 010 319,076	4 345 729,309
1				5 010 337,302	4 345 742,372
	360°00'00"		89,978		

Номер Земельного участка **105**

Номер точки	Внутренний угол	Дирекционный угол	Длина (м)	Координаты в метрах	
				Х	У
1	088°40'57"	126°53'55"	19,970	5 009 842,827	4 345 388,734
2	089°53'52"	217°00'03"	20,122	5 009 830,840	4 345 404,698
3	089°29'23"	307°30'40"	19,477	5 009 814,767	4 345 392,590
4	091°55'48"	035°34'52"	19,919	5 009 826,625	4 345 377,143
1				5 009 842,827	4 345 388,734
	360°00'00"		79,488		

Номер Земельного участка **311**

Номер точки	Внутренний угол	Дирекционный угол	Длина (м)	Координаты в метрах	
				Х	У
1	050°00'19"	255°57'50"	7,999	5 009 663,901	4 345 419,398
2	208°03'40"	227°54'10"	68,557	5 009 661,963	4 345 411,636
3	090°10'35"	317°43'35"	0,446	5 009 616,001	4 345 360,767
4	099°50'00"	037°53'34"	73,154	5 009 616,335	4 345 360,466
5	091°55'26"	125°58'08"	17,298	5 009 674,065	4 345 405,399
1				5 009 663,901	4 345 419,398
	540°00'00"		167,454		

Номер Земельного участка **166**

Номер точки	Внутренний угол	Дирекционный угол	Длина (м)	Координаты в метрах	
				Х	У
1	090°03'27"	037°46'08"	20,393	5 009 839,343	4 345 360,768
2	088°32'24"	129°13'44"	19,971	5 009 855,455	4 345 373,258
3	093°38'52"	215°34'52"	19,919	5 009 842,827	4 345 388,734
4	087°45'17"	307°49'35"	20,725	5 009 826,625	4 345 377,143
1				5 009 839,343	4 345 360,768
	360°00'00"		81,008		

Номер Земельного участка **65**

Номер точки	Внутренний угол	Дирекционный угол	Длина (м)	Координаты в метрах	
				Х	У

1	089°06'57"	217°17'16"	20,023	5 010 296,965	4 345 821,596
2	091°09'56"	306°07'21"	19,932	5 010 281,035	4 345 809,468
3	089°28'08"	036°39'12"	20,118	5 010 292,789	4 345 793,371
4	090°14'59"	126°24'13"	20,153	5 010 308,931	4 345 805,384
1				5 010 296,965	4 345 821,596
	360°00'00"		80,226		

Номер Земельного участка **67**

Номер точки	Внутренний угол	Дирекционный угол	Длина (м)	Координаты в метрах	
				Х	У
1	087°59'39"	126°20'02"	20,743	5 010 321,225	4 345 788,672
2	089°40'50"	216°39'12"	20,118	5 010 308,931	4 345 805,384
3	090°05'51"	306°33'22"	20,080	5 010 292,789	4 345 793,371
4	091°37'23"	034°55'59"	14,320	5 010 304,751	4 345 777,236
5	180°36'17"	034°19'42"	5,728	5 010 316,489	4 345 785,443
1				5 010 321,225	4 345 788,672
	540°00'00"		80,989		

Номер Земельного участка **188**

Номер точки	Внутренний угол	Дирекционный угол	Длина (м)	Координаты в метрах	
				Х	У
1	091°25'53"	036°28'14"	13,778	5 009 983,095	4 345 433,641
2	087°52'58"	128°35'16"	26,086	5 009 994,172	4 345 441,834
3	091°42'34"	216°52'42"	13,464	5 009 977,900	4 345 462,216
4	088°58'35"	307°54'07"	25,980	5 009 967,135	4 345 454,141
1				5 009 983,095	4 345 433,641
	360°00'00"		79,308		

Номер Земельного участка **205**

Номер точки	Внутренний угол	Дирекционный угол	Длина (м)	Координаты в метрах	
				Х	У
1	090°58'58"	037°39'11"	16,534	5 010 218,202	4 345 613,827
2	087°42'33"	129°56'38"	25,995	5 010 231,290	4 345 623,930
3	092°41'35"	217°15'03"	15,942	5 010 214,597	4 345 643,861
4	088°36'54"	308°38'09"	26,090	5 010 201,909	4 345 634,211
1				5 010 218,202	4 345 613,827
	360°00'00"		84,561		

Номер Земельного участка **206**

Номер точки	Внутренний угол	Дирекционный угол	Длина (м)	Координаты в метрах	
				Х	У
1	092°17'16"	037°39'22"	16,762	5 010 231,290	4 345 623,930
2	086°41'05"	130°58'17"	25,866	5 010 244,558	4 345 634,173
3	093°50'54"	217°07'23"	16,304	5 010 227,599	4 345 653,700
4	087°10'45"	309°56'38"	25,995	5 010 214,597	4 345 643,861
1				5 010 231,290	4 345 623,930
	360°00'00"		84,927		

Номер Земельного участка **204**

Номер точки	Внутренний угол	Дирекционный угол	Длина (м)	Координаты в метрах	
				Х	У
1	090°42'52"	037°41'11"	15,720	5 010 205,758	4 345 604,221
2	089°03'02"	128°38'09"	26,090	5 010 218,202	4 345 613,827
3	090°16'06"	218°22'03"	15,611	5 010 201,909	4 345 634,211
4	089°58'00"	308°24'03"	25,903	5 010 189,671	4 345 624,524
1				5 010 205,758	4 345 604,221
	360°00'00"		83,324		

Номер Земельного участка **202**

Номер точки	Внутренний угол	Дирекционный угол	Длина (м)	Координаты в метрах	
				Х	У
1	091°22'11"	307°03'26"	25,688	5 010 164,849	4 345 605,093
2	089°23'21"	037°40'05"	15,792	5 010 180,332	4 345 584,594
3	090°30'54"	127°09'11"	25,896	5 010 192,834	4 345 594,245
4	088°43'34"	218°25'37"	15,752	5 010 177,186	4 345 614,884
1				5 010 164,849	4 345 605,093
	360°00'00"		83,128		

Номер Земельного участка **203**

Номер точки	Внутренний угол	Дирекционный угол	Длина (м)	Координаты в метрах	
				Х	У
1	089°29'25"	037°39'46"	16,334	5 010 192,834	4 345 594,245
2	089°15'44"	128°24'03"	25,903	5 010 205,758	4 345 604,221
3	090°43'01"	217°41'02"	15,770	5 010 189,671	4 345 624,524
4	090°31'50"	307°09'11"	25,896	5 010 177,186	4 345 614,884
1				5 010 192,834	4 345 594,245
	360°00'00"		83,903		

Номер Земельного участка **210**

Номер точки	Внутренний угол	Дирекционный угол	Длина (м)	Координаты в метрах	
				Х	У
1	088°21'18"	037°39'09"	15,813	5 010 283,361	4 345 664,126
2	090°21'41"	127°17'28"	25,567	5 010 295,877	4 345 673,787
3	089°55'03"	217°22'25"	15,239	5 010 280,388	4 345 694,134
4	091°21'58"	306°00'28"	25,651	5 010 268,280	4 345 684,876
1				5 010 283,361	4 345 664,126
	360°00'00"		82,270		

Номер Земельного участка **211**

Номер точки	Внутренний угол	Дирекционный угол	Длина (м)	Координаты в метрах	
				Х	У
1	092°51'36"	215°33'58"	16,350	5 010 322,241	4 345 693,633
2	268°03'02"	127°30'56"	25,026	5 010 308,940	4 345 684,120
3	091°02'25"	216°28'31"	16,552	5 010 293,701	4 345 703,974
4	089°11'03"	307°17'28"	25,567	5 010 280,388	4 345 694,135
5	180°07'44"	307°09'45"	3,526	5 010 295,877	4 345 673,787
6	087°24'04"	039°45'40"	33,068	5 010 298,012	4 345 670,981
7	091°20'06"	128°25'34"	1,915	5 010 323,429	4 345 692,129
1				5 010 322,241	4 345 693,633
	900°00'00"		122,004		

Номер Земельного участка **209**

Номер точки	Внутренний угол	Дирекционный угол	Длина (м)	Координаты в метрах	
				Х	У
1	087°19'08"	037°41'09"	17,274	5 010 269,693	4 345 653,575
2	091°40'42"	126°00'28"	25,651	5 010 283,361	4 345 664,126
3	088°10'39"	217°49'49"	16,826	5 010 268,280	4 345 684,876
4	092°49'31"	305°00'17"	25,626	5 010 254,990	4 345 674,565
1				5 010 269,693	4 345 653,575
	360°00'00"		85,377		

Номер Земельного участка **207**

Номер точки	Внутренний угол	Дирекционный угол	Длина (м)	Координаты в метрах	
				Х	У
1	093°17'56"	037°40'21"	16,134	5 010 244,558	4 345 634,173
2	090°28'39"	127°11'42"	26,086	5 010 257,334	4 345 644,034
3	088°40'50"	218°30'52"	17,841	5 010 241,560	4 345 664,810



4	087°32'35"	310°58'17"	25,866	5 010 227,599	4 345 653,700
1				5 010 244,558	4 345 634,173
	360°00'00"		85,927		

Номер Земельного участка **208**

Номер точки	Внутренний угол	Дирекционный угол	Длина (м)	Координаты в метрах	
				Х	У
1	089°31'57"	037°39'45"	15,613	5 010 257,334	4 345 644,034
2	092°39'27"	125°00'17"	25,626	5 010 269,693	4 345 653,575
3	089°01'33"	215°58'45"	16,596	5 010 254,990	4 345 674,565
4	088°47'03"	307°11'42"	26,086	5 010 241,560	4 345 664,810
1				5 010 257,334	4 345 644,034
	360°00'00"		83,921		

Номер Земельного участка **192**

Номер точки	Внутренний угол	Дирекционный угол	Длина (м)	Координаты в метрах	
				Х	У
1	091°48'52"	037°44'35"	15,226	5 010 030,116	4 345 469,791
2	092°05'27"	125°39'08"	25,598	5 010 042,160	4 345 479,107
3	087°19'48"	218°19'20"	16,965	5 010 027,237	4 345 499,915
4	088°45'53"	309°33'27"	25,422	5 010 013,935	4 345 489,393
1				5 010 030,116	4 345 469,791
	360°00'00"		83,211		

Номер Земельного участка **193**

Номер точки	Внутренний угол	Дирекционный угол	Длина (м)	Координаты в метрах	
				Х	У
1	087°57'15"	037°41'53"	16,190	5 010 042,160	4 345 479,107
2	092°26'38"	125°15'15"	25,606	5 010 054,969	4 345 489,014
3	087°33'04"	217°42'11"	16,368	5 010 040,189	4 345 509,921
4	092°03'03"	305°39'08"	25,598	5 010 027,237	4 345 499,915
1				5 010 042,160	4 345 479,107
	360°00'00"		83,762		

Номер Земельного участка **191**

Номер точки	Внутренний угол	Дирекционный угол	Длина (м)	Координаты в метрах	
				Х	У
1	090°02'55"	037°42'15"	16,760	5 010 016,863	4 345 459,540
2	088°08'48"	129°33'27"	25,422	5 010 030,116	4 345 469,791
3	090°35'01"	218°58'25"	15,963	5 010 013,935	4 345 489,393
4	091°13'16"	307°45'09"	25,055	5 010 001,522	4 345 479,350
1				5 010 016,863	4 345 459,540
	360°00'00"		83,200		

Номер Земельного участка **189**

Номер точки	Внутренний угол	Дирекционный угол	Длина (м)	Координаты в метрах	
				Х	У
1	092°05'16"	036°30'00"	13,012	5 009 994,172	4 345 441,834
2	087°53'04"	128°36'56"	26,262	5 010 004,628	4 345 449,568
3	091°20'24"	217°16'32"	12,994	5 009 988,245	4 345 470,094
4	088°41'16"	308°35'16"	26,086	5 009 977,900	4 345 462,216
1				5 009 994,172	4 345 441,834
	360°00'00"		78,354		

Номер Земельного участка **190**

Номер точки	Внутренний угол	Дирекционный угол	Длина (м)	Координаты в метрах	
				Х	У
1	091°26'04"	127°45'09"	25,055	5 010 016,863	4 345 459,540
2	092°51'54"	214°53'16"	16,190	5 010 001,522	4 345 479,350
3	086°16'20"	308°36'56"	26,262	5 009 988,245	4 345 470,094

4	089°25'42"	039°11'14"	15,779	5 010 004,628	4 345 449,568
1				5 010 016,863	4 345 459,540
	360°00'00"		83,286		

Номер Земельного участка **197**

Номер точки	Внутренний угол	Дирекционный угол	Длина (м)	Координаты в метрах	
				Х	У
1	088°08'31"	036°19'31"	16,409	5 010 092,888	4 345 518,696
2	091°15'17"	125°04'14"	25,096	5 010 106,108	4 345 528,420
3	088°12'02"	216°52'12"	16,150	5 010 091,686	4 345 548,956
4	092°24'10"	304°28'02"	24,950	5 010 078,768	4 345 539,274
1				5 010 092,888	4 345 518,696
	360°00'00"		82,605		

Номер Земельного участка **201**

Номер точки	Внутренний угол	Дирекционный угол	Длина (м)	Координаты в метрах	
				Х	У
1	091°59'38"	037°39'33"	15,828	5 010 167,801	4 345 574,921
2	090°36'07"	127°03'26"	25,688	5 010 180,332	4 345 584,594
3	090°14'04"	216°49'22"	17,002	5 010 164,849	4 345 605,093
4	087°10'11"	309°39'11"	25,951	5 010 151,241	4 345 594,896
1				5 010 167,801	4 345 574,921
	360°00'00"		84,469		

Номер Земельного участка **196**

Номер точки	Внутренний угол	Дирекционный угол	Длина (м)	Координаты в метрах	
				Х	У
1	088°54'23"	036°20'41"	15,929	5 010 080,056	4 345 509,259
2	091°52'39"	124°28'02"	24,950	5 010 092,888	4 345 518,696
3	087°03'19"	217°24'43"	16,279	5 010 078,768	4 345 539,274
4	092°09'39"	305°15'04"	24,638	5 010 065,840	4 345 529,380
1				5 010 080,056	4 345 509,259
	360°00'00"		81,796		

Номер Земельного участка **194**

Номер точки	Внутренний угол	Дирекционный угол	Длина (м)	Координаты в метрах	
				Х	У
1	086°19'56"	038°55'19"	15,360	5 010 054,969	4 345 489,014
2	095°36'27"	123°18'52"	25,381	5 010 066,916	4 345 498,655
3	085°26'00"	217°52'52"	16,205	5 010 052,985	4 345 519,871
4	092°37'37"	305°15'15"	25,606	5 010 040,189	4 345 509,921
1				5 010 054,969	4 345 489,014
	360°00'00"		82,552		

Номер Земельного участка **195**

Номер точки	Внутренний угол	Дирекционный угол	Длина (м)	Координаты в метрах	
				Х	У
1	084°25'17"	038°53'35"	16,883	5 010 066,916	4 345 498,655
2	093°38'31"	125°15'04"	24,638	5 010 080,056	4 345 509,259
3	088°46'05"	216°28'59"	15,994	5 010 065,840	4 345 529,380
4	093°10'07"	303°18'52"	25,381	5 010 052,985	4 345 519,871
1				5 010 066,916	4 345 498,655
	360°00'00"		82,896		

Номер Земельного участка **128**

Номер точки	Внутренний угол	Дирекционный угол	Длина (м)	Координаты в метрах	
				Х	У
1	089°40'21"	307°08'04"	20,358	5 010 180,876	4 345 675,030
2	089°12'43"	037°55'21"	20,143	5 010 193,169	4 345 658,799
3	090°22'10"	127°33'10"	19,967	5 010 209,056	4 345 671,184

4	090°44'46"	216°48'25"	19,996	5 010 196,889	4 345 687,009
1				5 010 180,876	4 345 675,030
	360°00'00"		80,464		

Номер Земельного участка **129**

Номер точки	Внутренний угол	Дирекционный угол	Длина (м)	Координаты в метрах	
				Х	У
1	089°05'12"	307°33'10"	19,967	5 010 196,889	4 345 687,009
2	091°11'44"	036°21'26"	21,457	5 010 209,056	4 345 671,184
3	088°38'33"	127°42'53"	20,074	5 010 226,345	4 345 683,899
4	091°04'31"	216°38'23"	21,398	5 010 214,055	4 345 699,783
1				5 010 196,889	4 345 687,009
	360°00'00"		82,896		

Номер Земельного участка **127**

Номер точки	Внутренний угол	Дирекционный угол	Длина (м)	Координаты в метрах	
				Х	У
1	091°54'30"	306°36'51"	20,170	5 010 165,581	4 345 662,853
2	088°39'09"	037°57'42"	19,736	5 010 177,608	4 345 646,665
3	090°49'38"	127°08'04"	20,358	5 010 193,169	4 345 658,799
4	088°36'43"	218°31'21"	19,556	5 010 180,876	4 345 675,030
1				5 010 165,581	4 345 662,853
	360°00'00"		79,820		

Номер Земельного участка **125**

Номер точки	Внутренний угол	Дирекционный угол	Длина (м)	Координаты в метрах	
				Х	У
1	090°23'44"	307°35'51"	20,472	5 010 133,379	4 345 638,149
2	089°39'49"	037°56'02"	20,464	5 010 145,874	4 345 621,929
3	090°18'24"	127°37'38"	20,278	5 010 162,013	4 345 634,512
4	167°05'59"	140°31'39"	0,220	5 010 149,632	4 345 650,572
5	102°32'04"	217°59'36"	20,404	5 010 149,456	4 345 650,706
1				5 010 133,379	4 345 638,149
	540°00'00"		81,838		

Номер Земельного участка **126**

Номер точки	Внутренний угол	Дирекционный угол	Длина (м)	Координаты в метрах	
				Х	У
1	089°57'57"	307°37'38"	20,278	5 010 149,632	4 345 650,572
2	089°42'50"	037°54'47"	19,773	5 010 162,013	4 345 634,512
3	091°17'56"	126°36'51"	20,170	5 010 177,608	4 345 646,665
4	089°01'17"	217°35'34"	20,130	5 010 165,581	4 345 662,853
1				5 010 149,632	4 345 650,572
	360°00'00"		80,351		

Номер Земельного участка **133**

Номер точки	Внутренний угол	Дирекционный угол	Длина (м)	Координаты в метрах	
				Х	У
1	089°19'56"	308°25'21"	20,371	5 010 261,419	4 345 736,959
2	091°26'40"	036°58'41"	20,116	5 010 274,077	4 345 720,998
3	088°26'54"	128°31'47"	20,645	5 010 290,147	4 345 733,102
4	090°46'30"	217°45'17"	20,072	5 010 277,294	4 345 749,251
1				5 010 261,419	4 345 736,959
	360°00'00"		81,204		

Номер Земельного участка **134**

Номер точки	Внутренний угол	Дирекционный угол	Длина (м)	Координаты в метрах	
				Х	У
1	090°12'22"	308°31'47"	20,645	5 010 277,294	4 345 749,251
2	089°05'07"	039°26'40"	20,525	5 010 290,147	4 345 733,102

3	089°20'13"	130°06'28"	20,397	5 010 306,004	4 345 746,137
4	091°22'18"	218°44'10"	19,961	5 010 292,863	4 345 761,744
1				5 010 277,294	4 345 749,251
	360°00'00"		81,528		

Номер Земельного участка **132**

Номер точки	Внутренний угол	Дирекционный угол	Длина (м)	Координаты в метрах	
				Х	У
1	090°43'38"	308°02'35"	19,732	5 010 245,616	4 345 724,274
2	091°04'19"	036°58'16"	20,402	5 010 257,779	4 345 708,734
3	088°32'54"	128°25'21"	20,371	5 010 274,077	4 345 720,998
4	089°39'09"	218°46'13"	20,265	5 010 261,419	4 345 736,959
1				5 010 245,616	4 345 724,274
	360°00'00"		80,770		

Номер Земельного участка **130**

Номер точки	Внутренний угол	Дирекционный угол	Длина (м)	Координаты в метрах	
				Х	У
1	090°03'19"	307°42'53"	20,074	5 010 214,055	4 345 699,783
2	088°07'16"	039°35'37"	20,413	5 010 226,345	4 345 683,899
3	091°01'50"	128°33'47"	19,426	5 010 242,070	4 345 696,913
4	090°47'35"	217°46'12"	20,114	5 010 229,958	4 345 712,103
1				5 010 214,055	4 345 699,783
	360°00'00"		80,027		

Номер Земельного участка **131**

Номер точки	Внутренний угол	Дирекционный угол	Длина (м)	Координаты в метрах	
				Х	У
1	089°17'21"	308°33'47"	19,426	5 010 229,958	4 345 712,103
2	091°36'21"	036°57'26"	19,660	5 010 242,070	4 345 696,913
3	088°54'51"	128°02'35"	19,732	5 010 257,779	4 345 708,734
4	090°11'27"	217°51'08"	19,833	5 010 245,616	4 345 724,274
1				5 010 229,958	4 345 712,103
	360°00'00"		78,651		

Номер Земельного участка **146**

Номер точки	Внутренний угол	Дирекционный угол	Длина (м)	Координаты в метрах	
				Х	У
1	090°11'12"	127°37'46"	20,670	5 010 174,631	4 345 618,143
2	089°41'43"	217°56'02"	20,464	5 010 162,013	4 345 634,512
3	090°19'11"	307°36'52"	20,628	5 010 145,874	4 345 621,929
4	089°47'54"	037°48'58"	20,469	5 010 158,458	4 345 605,592
1				5 010 174,631	4 345 618,143
	360°00'00"		82,231		

Номер Земельного участка **147**

Номер точки	Внутренний угол	Дирекционный угол	Длина (м)	Координаты в метрах	
				Х	У
1	088°28'02"	127°36'52"	20,628	5 010 158,458	4 345 605,592
2	089°39'07"	217°57'44"	20,142	5 010 145,874	4 345 621,929
3	090°30'46"	307°26'59"	19,965	5 010 129,987	4 345 609,544
4	091°22'05"	036°04'54"	20,206	5 010 142,129	4 345 593,686
1				5 010 158,458	4 345 605,592
	360°00'00"		80,941		

Номер Земельного участка **145**

Номер точки	Внутренний угол	Дирекционный угол	Длина (м)	Координаты в метрах	
				Х	У
1	090°45'38"	126°37'02"	20,856	5 010 190,050	4 345 629,919
2	088°42'15"	217°54'47"	19,773	5 010 177,608	4 345 646,665

3	090°17'01"	307°37'46"	20,670	5 010 162,013	4 345 634,512
4	090°15'06"	037°22'40"	19,405	5 010 174,631	4 345 618,143
1				5 010 190,050	4 345 629,919
	360°00'00"		80,704		

Номер Земельного участка **143**

Номер точки	Внутренний угол	Дирекционный угол	Длина (м)	Координаты в метрах	
				Х	У
1	090°35'23"	127°32'43"	20,873	5 010 221,781	4 345 654,634
2	089°37'23"	217°55'21"	20,143	5 010 209,056	4 345 671,184
3	090°46'44"	307°08'36"	20,950	5 010 193,169	4 345 658,799
4	089°00'30"	038°08'06"	20,291	5 010 205,816	4 345 642,099
1				5 010 221,781	4 345 654,634
	360°00'00"		82,257		

Номер Земельного участка **144**

Номер точки	Внутренний угол	Дирекционный угол	Длина (м)	Координаты в метрах	
				Х	У
1	090°32'15"	127°08'36"	20,950	5 010 205,816	4 345 642,099
2	089°10'54"	217°57'42"	19,736	5 010 193,169	4 345 658,799
3	091°20'40"	306°37'02"	20,856	5 010 177,608	4 345 646,665
4	088°56'11"	037°40'51"	19,926	5 010 190,050	4 345 629,919
1				5 010 205,816	4 345 642,099
	360°00'00"		81,468		

Номер Земельного участка **123**

Номер точки	Внутренний угол	Дирекционный угол	Длина (м)	Координаты в метрах	
				Х	У
1	091°52'13"	306°13'48"	20,591	5 010 101,460	4 345 613,398
2	088°17'57"	037°55'51"	20,742	5 010 113,634	4 345 596,790
3	090°29'21"	127°26'30"	20,643	5 010 129,987	4 345 609,544
4	089°20'29"	218°06'01"	20,307	5 010 117,437	4 345 625,935
1				5 010 101,460	4 345 613,398
	360°00'00"		82,283		

Номер Земельного участка **124**

Номер точки	Внутренний угол	Дирекционный угол	Длина (м)	Координаты в метрах	
				Х	У
1	090°01'59"	307°26'30"	20,643	5 010 117,437	4 345 625,935
2	089°28'45"	037°57'44"	20,142	5 010 129,987	4 345 609,544
3	090°21'53"	127°35'51"	20,472	5 010 145,874	4 345 621,929
4	090°07'23"	217°28'29"	20,085	5 010 133,379	4 345 638,149
1				5 010 117,437	4 345 625,935
	360°00'00"		81,342		

Номер Земельного участка **122**

Номер точки	Внутренний угол	Дирекционный угол	Длина (м)	Координаты в метрах	
				Х	У
1	091°16'22"	037°25'20"	19,089	5 010 098,474	4 345 585,189
2	091°11'32"	126°13'48"	20,591	5 010 113,634	4 345 596,790
3	088°17'13"	217°56'35"	19,972	5 010 101,460	4 345 613,398
4	089°14'53"	308°41'42"	20,410	5 010 085,710	4 345 601,116
1				5 010 098,474	4 345 585,189
	360°00'00"		80,062		

Номер Земельного участка **148**

Номер точки	Внутренний угол	Дирекционный угол	Длина (м)	Координаты в метрах	
				Х	У
1	090°10'42"	127°26'59"	19,965	5 010 142,129	4 345 593,686
2	089°31'08"	217°55'51"	20,742	5 010 129,987	4 345 609,544



3	091°41'44"	306°14'07"	19,861	5 010 113,634	4 345 596,790
4	088°36'26"	037°37'41"	21,162	5 010 125,374	4 345 580,773
1				5 010 142,129	4 345 593,686
	360°00'00"		81,730		

Номер Земельного участка **149**

Номер точки	Внутренний угол	Дирекционный угол	Длина (м)	Координаты в метрах	
				Х	У
1	091°22'41"	126°14'07"	19,861	5 010 125,374	4 345 580,773
2	088°48'46"	217°25'20"	19,089	5 010 113,634	4 345 596,790
3	090°22'47"	307°02'33"	19,920	5 010 098,474	4 345 585,189
4	089°25'46"	037°36'47"	18,810	5 010 110,472	4 345 569,289
1				5 010 125,374	4 345 580,773
	360°00'00"		77,680		

Номер Земельного участка **310**

Номер точки	Внутренний угол	Дирекционный угол	Длина (м)	Координаты в метрах	
				Х	У
1	104°23'55"	113°42'08"	41,370	5 010 343,344	4 345 803,182
2	076°06'39"	217°35'29"	16,835	5 010 326,711	4 345 841,057
3	106°33'32"	291°01'57"	42,073	5 010 313,369	4 345 830,790
4	072°55'54"	038°06'04"	18,896	5 010 328,469	4 345 791,518
1				5 010 343,344	4 345 803,182
	360°00'00"		119,174		

Номер Земельного участка **52**

Номер точки	Внутренний угол	Дирекционный угол	Длина (м)	Координаты в метрах	
				Х	У
1	090°12'30"	307°51'01"	20,453	5 010 073,939	4 345 649,379
2	090°02'50"	037°48'11"	20,263	5 010 086,486	4 345 633,230
3	089°54'04"	127°54'07"	20,543	5 010 102,502	4 345 645,647
4	089°50'36"	218°03'31"	20,244	5 010 089,878	4 345 661,862
1				5 010 073,939	4 345 649,379
	360°00'00"		81,503		

Номер Земельного участка **53**

Номер точки	Внутренний угол	Дирекционный угол	Длина (м)	Координаты в метрах	
				Х	У
1	089°28'02"	307°54'07"	20,543	5 010 089,878	4 345 661,862
2	090°08'08"	037°46'00"	19,936	5 010 102,502	4 345 645,647
3	089°57'11"	127°48'48"	20,405	5 010 118,259	4 345 657,863
4	090°26'39"	217°22'09"	19,969	5 010 105,748	4 345 673,978
1				5 010 089,878	4 345 661,862
	360°00'00"		80,853		

Номер Земельного участка **51**

Номер точки	Внутренний угол	Дирекционный угол	Длина (м)	Координаты в метрах	
				Х	У
1	090°16'38"	037°46'19"	20,457	5 010 070,321	4 345 620,698
2	089°55'17"	127°51'01"	20,453	5 010 086,486	4 345 633,230
3	089°25'02"	218°25'59"	20,528	5 010 073,939	4 345 649,379
4	090°23'03"	308°02'56"	20,216	5 010 057,858	4 345 636,618
1				5 010 070,321	4 345 620,698
	360°00'00"		81,654		

Номер Земельного участка **80**

Номер точки	Внутренний угол	Дирекционный угол	Длина (м)	Координаты в метрах	
				Х	У
1	090°15'54"	127°54'35"	20,279	5 010 114,959	4 345 629,647
2	090°06'24"	217°48'11"	20,263	5 010 102,502	4 345 645,647

3	089°58'03"	307°50'08"	20,411	5 010 086,486	4 345 633,230
4	089°39'39"	038°10'29"	20,289	5 010 099,012	4 345 617,106
1				5 010 114,959	4 345 629,647
	360°00'00"		81,242		

Номер Земельного участка **81**

Номер точки	Внутренний угол	Дирекционный угол	Длина (м)	Координаты в метрах	
				Х	У
1	089°57'38"	127°50'08"	20,411	5 010 099,012	4 345 617,106
2	090°03'50"	217°46'19"	20,457	5 010 086,486	4 345 633,230
3	089°48'47"	307°57'31"	20,420	5 010 070,321	4 345 620,698
4	090°09'45"	037°47'46"	20,413	5 010 082,882	4 345 604,600
1				5 010 099,012	4 345 617,106
	360°00'00"		81,701		

Номер Земельного участка **57**

Номер точки	Внутренний угол	Дирекционный угол	Длина (м)	Координаты в метрах	
				Х	У
1	088°39'58"	307°34'32"	20,466	5 010 153,248	4 345 710,886
2	089°47'31"	037°47'01"	20,321	5 010 165,733	4 345 694,668
3	089°58'54"	127°48'07"	19,921	5 010 181,789	4 345 707,116
4	091°33'37"	216°14'30"	20,247	5 010 169,584	4 345 722,859
1				5 010 153,248	4 345 710,886
	360°00'00"		80,955		

Номер Земельного участка **58**

Номер точки	Внутренний угол	Дирекционный угол	Длина (м)	Координаты в метрах	
				Х	У
1	089°04'25"	307°48'07"	19,921	5 010 169,584	4 345 722,859
2	090°01'18"	037°46'48"	20,649	5 010 181,789	4 345 707,116
3	089°43'23"	128°03'25"	19,596	5 010 198,106	4 345 719,765
4	091°10'54"	216°52'32"	20,564	5 010 186,034	4 345 735,198
1				5 010 169,584	4 345 722,859
	360°00'00"		80,730		

Номер Земельного участка **56**

Номер точки	Внутренний угол	Дирекционный угол	Длина (м)	Координаты в метрах	
				Х	У
1	089°46'08"	308°06'13"	20,435	5 010 137,375	4 345 698,544
2	090°19'09"	037°47'03"	19,929	5 010 149,985	4 345 682,458
3	090°12'32"	127°34'32"	20,466	5 010 165,733	4 345 694,668
4	089°42'11"	217°52'21"	20,117	5 010 153,248	4 345 710,886
1				5 010 137,375	4 345 698,544
	360°00'00"		80,947		

Номер Земельного участка **54**

Номер точки	Внутренний угол	Дирекционный угол	Длина (м)	Координаты в метрах	
				Х	У
1	089°29'49"	307°48'48"	20,405	5 010 105,748	4 345 673,978
2	090°01'17"	037°47'32"	20,007	5 010 118,259	4 345 657,863
3	090°02'20"	127°45'12"	20,236	5 010 134,068	4 345 670,119
4	090°26'34"	217°18'38"	20,029	5 010 121,678	4 345 686,117
1				5 010 105,748	4 345 673,978
	360°00'00"		80,677		

Номер Земельного участка **55**

Номер точки	Внутренний угол	Дирекционный угол	Длина (м)	Координаты в метрах	
				Х	У
1	090°36'41"	307°45'12"	20,236	5 010 121,678	4 345 686,117
2	089°57'21"	037°47'51"	20,135	5 010 134,068	4 345 670,119

3	089°41'38"	128°06'13"	20,435	5 010 149,985	4 345 682,458
4	089°44'20"	218°21'53"	20,011	5 010 137,375	4 345 698,544
1				5 010 121,678	4 345 686,117
	360°00'00"		80,817		

Номер Земельного участка **72**

Номер точки	Внутренний угол	Дирекционный угол	Длина (м)	Координаты в метрах	
				Х	У
1	089°28'38"	127°47'32"	20,627	5 010 242,729	4 345 728,260
2	090°00'15"	217°47'17"	20,221	5 010 230,091	4 345 744,562
3	089°36'03"	308°11'14"	20,445	5 010 214,113	4 345 732,175
4	090°55'04"	037°16'10"	20,080	5 010 226,748	4 345 716,103
1				5 010 242,729	4 345 728,260
	360°00'00"		81,373		

Номер Земельного участка **73**

Номер точки	Внутренний угол	Дирекционный угол	Длина (м)	Координаты в метрах	
				Х	У
1	090°16'28"	128°11'14"	20,445	5 010 226,748	4 345 716,103
2	090°24'41"	217°46'32"	20,243	5 010 214,113	4 345 732,175
3	089°45'53"	308°00'40"	20,688	5 010 198,106	4 345 719,765
4	089°32'58"	038°27'41"	20,306	5 010 210,849	4 345 703,472
1				5 010 226,748	4 345 716,103
	360°00'00"		81,682		

Номер Земельного участка **71**

Номер точки	Внутренний угол	Дирекционный угол	Длина (м)	Координаты в метрах	
				Х	У
1	091°19'26"	127°40'52"	20,204	5 010 258,248	4 345 740,826
2	089°53'20"	217°47'32"	20,007	5 010 245,898	4 345 756,818
3	089°60'00"	307°47'32"	20,627	5 010 230,091	4 345 744,562
4	088°47'14"	039°00'17"	19,972	5 010 242,729	4 345 728,260
1				5 010 258,248	4 345 740,826
	360°00'00"		80,810		

Номер Земельного участка **66**

Номер точки	Внутренний угол	Дирекционный угол	Длина (м)	Координаты в метрах	
				Х	У
1	105°14'52"	111°02'26"	42,086	5 010 327,727	4 345 793,447
2	075°37'14"	215°25'11"	19,204	5 010 312,625	4 345 832,725
3	089°00'58"	306°24'13"	20,153	5 010 296,965	4 345 821,596
4	180°04'11"	306°20'02"	20,743	5 010 308,932	4 345 805,384
5	090°02'45"	036°17'17"	8,076	5 010 321,225	4 345 788,672
1				5 010 327,727	4 345 793,447
	540°00'00"		110,262		

Номер Земельного участка **70**

Номер точки	Внутренний угол	Дирекционный угол	Длина (м)	Координаты в метрах	
				Х	У
1	089°50'57"	217°47'38"	0,620	5 010 262,053	4 345 769,342
2	180°00'37"	217°47'01"	19,815	5 010 261,557	4 345 768,957
3	090°06'10"	307°40'52"	20,204	5 010 245,898	4 345 756,818
4	089°45'42"	037°55'09"	20,421	5 010 258,248	4 345 740,826
5	090°16'34"	127°38'35"	20,156	5 010 274,360	4 345 753,379
1				5 010 262,053	4 345 769,342
	540°00'00"		81,216		

Номер Земельного участка **78**

Номер точки	Внутренний угол	Дирекционный угол	Длина (м)	Координаты в метрах	
				Х	У

1	089°56'41"	127°45'25"	20,414	5 010 146,570	4 345 653,975
2	089°57'53"	217°47'32"	20,007	5 010 134,068	4 345 670,119
3	089°57'59"	307°49'32"	20,383	5 010 118,259	4 345 657,863
4	090°07'27"	037°42'05"	19,982	5 010 130,759	4 345 641,763
1				5 010 146,570	4 345 653,975
	360°00'00"		80,786		

Номер Земельного участка **79**

Номер точки	Внутренний угол	Дирекционный угол	Длина (м)	Координаты в метрах	
				Х	У
1	089°38'34"	127°49'32"	20,383	5 010 130,759	4 345 641,763
2	090°03'33"	217°46'00"	19,936	5 010 118,259	4 345 657,863
3	089°51'25"	307°54'35"	20,279	5 010 102,502	4 345 645,647
4	090°26'28"	037°28'07"	19,907	5 010 114,959	4 345 629,647
1				5 010 130,759	4 345 641,763
	360°00'00"		80,505		

Номер Земельного участка **77**

Номер точки	Внутренний угол	Дирекционный угол	Длина (м)	Координаты в метрах	
				Х	У
1	089°32'36"	128°05'45"	20,471	5 010 162,610	4 345 666,353
2	090°17'54"	217°47'51"	20,135	5 010 149,985	4 345 682,458
3	090°02'27"	307°45'25"	20,414	5 010 134,068	4 345 670,119
4	090°07'03"	037°38'21"	20,256	5 010 146,570	4 345 653,975
1				5 010 162,610	4 345 666,353
	360°00'00"		81,276		

Номер Земельного участка **74-75**

Номер точки	Внутренний угол	Дирекционный угол	Длина (м)	Координаты в метрах	
				Х	У
1	089°31'10"	128°00'40"	20,688	5 010 210,849	4 345 703,472
2	090°13'51"	217°46'48"	20,649	5 010 198,106	4 345 719,765
3	179°59'48"	217°47'01"	20,321	5 010 181,789	4 345 707,116
4	090°11'34"	307°35'27"	20,508	5 010 165,733	4 345 694,668
5	090°03'37"	037°31'49"	41,121	5 010 178,239	4 345 678,424
1				5 010 210,849	4 345 703,472
	540°00'00"		123,287		

Номер Земельного участка **76**

Номер точки	Внутренний угол	Дирекционный угол	Длина (м)	Координаты в метрах	
				Х	У
1	090°05'09"	127°35'27"	20,508	5 010 178,239	4 345 678,424
2	089°48'23"	217°47'03"	19,929	5 010 165,733	4 345 694,668
3	089°41'18"	308°05'45"	20,471	5 010 149,985	4 345 682,458
4	090°25'10"	037°40'35"	19,748	5 010 162,610	4 345 666,353
1				5 010 178,239	4 345 678,424
	360°00'00"		80,656		

Номер Земельного участка **248**

Номер точки	Внутренний угол	Дирекционный угол	Длина (м)	Координаты в метрах	
				Х	У
1	091°01'31"	127°05'44"	24,886	5 009 673,189	4 345 341,116
2	090°01'03"	217°04'41"	8,260	5 009 658,185	4 345 360,970
3	179°59'16"	217°05'25"	8,324	5 009 651,594	4 345 355,988
4	088°31'22"	308°34'03"	25,183	5 009 644,955	4 345 350,971
5	090°26'48"	038°07'15"	15,940	5 009 660,649	4 345 331,276
1				5 009 673,189	4 345 341,116
	540°00'00"		82,593		

Номер Земельного участка **250**

Номер точки	Внутренний угол	Дирекционный угол	Длина (м)	Координаты в метрах	
				Х	У
1	090°26'16"	218°13'35"	13,010	5 009 623,771	4 345 360,572
2	089°43'39"	308°29'57"	7,245	5 009 613,553	4 345 352,524
3	101°59'18"	026°30'39"	4,727	5 009 618,057	4 345 346,847
4	242°22'52"	324°07'47"	12,612	5 009 622,291	4 345 348,964
5	195°52'01"	308°15'46"	24,109	5 009 632,510	4 345 341,566
6	095°04'34"	033°11'12"	15,785	5 009 647,443	4 345 322,640
7	084°37'09"	128°34'03"	25,183	5 009 660,649	4 345 331,276
8	091°28'09"	217°05'53"	10,544	5 009 644,955	4 345 350,971
9	268°26'02"	128°39'51"	20,440	5 009 636,542	4 345 344,613
1				5 009 623,771	4 345 360,572
	1260°00'00"		133,655		

Номер Земельного участка **246**

Номер точки	Внутренний угол	Дирекционный угол	Длина (м)	Координаты в метрах	
				Х	У
1	089°53'01"	127°03'30"	24,924	5 009 685,895	4 345 350,675
2	089°58'07"	217°05'23"	3,648	5 009 670,869	4 345 370,556
3	180°00'51"	217°04'32"	12,258	5 009 667,958	4 345 368,356
4	089°58'48"	307°05'44"	24,886	5 009 658,185	4 345 360,970
5	090°09'13"	036°56'31"	15,890	5 009 673,189	4 345 341,116
1				5 009 685,895	4 345 350,675
	540°00'00"		81,606		

Номер Земельного участка **245**

Номер точки	Внутренний угол	Дирекционный угол	Длина (м)	Координаты в метрах	
				Х	У
1	089°32'00"	307°47'18"	24,953	5 009 689,479	4 345 345,986
2	090°10'35"	037°36'42"	13,747	5 009 704,771	4 345 326,274
3	092°02'41"	125°34'02"	24,894	5 009 715,660	4 345 334,660
4	088°14'44"	217°19'18"	14,712	5 009 701,182	4 345 354,914
1				5 009 689,479	4 345 345,986
	360°00'00"		78,306		

Номер Земельного участка **244**

Номер точки	Внутренний угол	Дирекционный угол	Длина (м)	Координаты в метрах	
				Х	У
1	156°44'09"	217°06'44"	18,446	5 009 670,179	4 345 396,006
2	090°01'15"	307°05'28"	20,710	5 009 655,470	4 345 384,881
3	090°00'05"	037°05'23"	3,648	5 009 667,958	4 345 368,356
4	270°01'53"	307°03'30"	24,924	5 009 670,869	4 345 370,556
5	088°09'30"	038°54'00"	13,042	5 009 685,895	4 345 350,675
6	130°39'12"	088°14'48"	2,941	5 009 696,041	4 345 358,857
7	143°50'06"	124°24'42"	22,242	5 009 696,128	4 345 361,800
8	179°59'38"	124°25'05"	19,868	5 009 683,560	4 345 380,147
9	110°34'12"	193°50'53"	2,214	5 009 672,332	4 345 396,538
1				5 009 670,179	4 345 396,006
	1260°00'00"		128,035		

Номер Земельного участка **258**

Номер точки	Внутренний угол	Дирекционный угол	Длина (м)	Координаты в метрах	
				Х	У
1	089°35'35"	127°30'30"	26,032	5 009 610,450	4 345 291,922
2	179°37'50"	127°52'40"	18,307	5 009 594,599	4 345 312,569
3	087°58'51"	219°53'49"	16,058	5 009 583,356	4 345 327,025
4	092°26'08"	307°27'41"	8,138	5 009 571,045	4 345 316,718
5	179°25'59"	308°01'42"	35,419	5 009 575,987	4 345 310,258
6	090°55'37"	037°06'05"	15,848	5 009 597,813	4 345 282,362



1				5 009 610,450	4 345 291,922
	720°00'00"		119,802		

Номер Земельного участка **260**

Номер точки	Внутренний угол	Дирекционный угол	Длина (м)	Координаты в метрах	
				Х	У
1	089°57'45"	128°01'42"	35,419	5 009 597,813	4 345 282,362
2	084°14'35"	223°47'07"	16,345	5 009 575,987	4 345 310,258
3	095°23'54"	308°23'13"	33,770	5 009 564,186	4 345 298,950
4	090°23'46"	037°59'27"	16,051	5 009 585,160	4 345 272,482
1				5 009 597,813	4 345 282,362
	360°00'00"		101,585		

Номер Земельного участка **256**

Номер точки	Внутренний угол	Дирекционный угол	Длина (м)	Координаты в метрах	
				Х	У
1	086°26'16"	220°09'39"	11,567	5 009 592,195	4 345 334,480
2	092°17'00"	307°52'40"	18,307	5 009 583,356	4 345 327,025
3	180°22'10"	307°30'30"	26,032	5 009 594,599	4 345 312,569
4	089°36'52"	037°53'38"	16,005	5 009 610,450	4 345 291,922
5	090°36'23"	127°17'14"	26,081	5 009 623,078	4 345 301,747
6	090°58'17"	216°18'57"	4,964	5 009 607,279	4 345 322,497
7	269°43'02"	126°35'55"	18,584	5 009 603,275	4 345 319,560
1				5 009 592,195	4 345 334,480
	900°00'00"		121,540		

Номер Земельного участка **252**

Номер точки	Внутренний угол	Дирекционный угол	Длина (м)	Координаты в метрах	
				Х	У
1	090°16'15"	218°13'43"	7,676	5 009 613,553	4 345 352,524
2	090°35'48"	307°37'53"	20,014	5 009 607,520	4 345 347,772
3	180°01'10"	307°36'43"	25,790	5 009 619,741	4 345 331,916
4	084°37'10"	042°59'33"	16,351	5 009 635,485	4 345 311,490
5	094°43'48"	128°15'46"	24,109	5 009 647,443	4 345 322,640
6	164°07'59"	144°07'47"	12,612	5 009 632,510	4 345 341,566
7	117°37'08"	206°30'39"	4,727	5 009 622,291	4 345 348,964
8	258°00'42"	128°29'57"	7,245	5 009 618,057	4 345 346,847
1				5 009 613,553	4 345 352,524
	1080°00'00"		118,524		

Номер Земельного участка **254**

Номер точки	Внутренний угол	Дирекционный угол	Длина (м)	Координаты в метрах	
				Х	У
1	090°32'14"	127°36'43"	25,790	5 009 635,485	4 345 311,490
2	090°31'18"	217°05'24"	15,620	5 009 619,741	4 345 331,916
3	089°48'10"	307°17'14"	26,081	5 009 607,278	4 345 322,497
4	089°08'18"	038°08'57"	15,768	5 009 623,078	4 345 301,747
1				5 009 635,485	4 345 311,490
	360°00'00"		83,259		

Номер Земельного участка **259**

Номер точки	Внутренний угол	Дирекционный угол	Длина (м)	Координаты в метрах	
				Х	У
1	093°29'13"	307°44'33"	23,901	5 009 601,617	4 345 276,994
2	090°41'14"	037°03'19"	16,064	5 009 616,252	4 345 258,088
3	089°23'41"	127°39'38"	25,074	5 009 629,071	4 345 267,771
4	086°25'52"	221°13'46"	16,129	5 009 613,755	4 345 287,622
1				5 009 601,617	4 345 276,994
	360°00'00"		81,168		

Номер Земельного участка **257**

Номер точки	Внутренний угол	Дирекционный угол	Длина (м)	Координаты в метрах	
				Х	У
1	089°51'57"	307°39'38"	25,074	5 009 613,755	4 345 287,622
2	089°32'32"	038°07'06"	15,698	5 009 629,071	4 345 267,771
3	090°29'22"	127°37'44"	24,912	5 009 641,416	4 345 277,461
4	090°06'09"	217°31'35"	15,711	5 009 626,205	4 345 297,186
1				5 009 613,755	4 345 287,622
	360°00'00"		81,395		

Номер Земельного участка **261**

Номер точки	Внутренний угол	Дирекционный угол	Длина (м)	Координаты в метрах	
				Х	У
1	087°06'37"	307°30'07"	25,198	5 009 588,289	4 345 267,794
2	088°18'33"	039°11'34"	16,283	5 009 603,632	4 345 247,799
3	091°27'01"	127°44'33"	23,901	5 009 616,252	4 345 258,088
4	093°07'49"	214°36'45"	16,197	5 009 601,617	4 345 276,994
1				5 009 588,289	4 345 267,794
	360°00'00"		81,579		

Номер Земельного участка **265**

Номер точки	Внутренний угол	Дирекционный угол	Длина (м)	Координаты в метрах	
				Х	У
1	089°03'02"	037°55'30"	16,075	5 009 578,777	4 345 228,437
2	089°59'55"	127°55'34"	25,494	5 009 591,459	4 345 238,316
3	088°04'43"	219°50'52"	15,669	5 009 575,786	4 345 258,435
4	092°52'20"	306°58'32"	24,972	5 009 563,760	4 345 248,389
1				5 009 578,777	4 345 228,437
	360°00'00"		82,210		

Номер Земельного участка **263**

Номер точки	Внутренний угол	Дирекционный угол	Длина (м)	Координаты в метрах	
				Х	У
1	088°53'59"	307°55'34"	25,494	5 009 575,786	4 345 258,435
2	090°00'32"	037°55'02"	15,427	5 009 591,459	4 345 238,316
3	090°24'55"	127°30'07"	25,198	5 009 603,632	4 345 247,799
4	090°40'34"	216°49'33"	15,616	5 009 588,289	4 345 267,794
1				5 009 575,786	4 345 258,435
	360°00'00"		81,735		

Номер Земельного участка **249**

Номер точки	Внутренний угол	Дирекционный угол	Длина (м)	Координаты в метрах	
				Х	У
1	089°50'51"	307°38'57"	25,146	5 009 664,304	4 345 326,847
2	090°03'38"	037°35'19"	15,623	5 009 679,663	4 345 306,939
3	089°45'06"	127°50'13"	25,122	5 009 692,036	4 345 316,467
4	090°20'25"	217°29'48"	15,541	5 009 676,629	4 345 336,308
1				5 009 664,304	4 345 326,847
	360°00'00"		81,432		

Номер Земельного участка **247**

Номер точки	Внутренний угол	Дирекционный угол	Длина (м)	Координаты в метрах	
				Х	У
1	089°09'14"	307°50'13"	25,122	5 009 676,629	4 345 336,308
2	090°14'48"	037°35'25"	16,065	5 009 692,036	4 345 316,467
3	089°48'07"	127°47'18"	24,953	5 009 704,771	4 345 326,274
4	090°47'51"	216°59'28"	16,088	5 009 689,479	4 345 345,986
1				5 009 676,629	4 345 336,308
	360°00'00"		82,228		

Номер Земельного участка **251**

Номер точки	Внутренний угол	Дирекционный угол	Длина (м)	Координаты в метрах	
				Х	У
1	090°27'33"	307°24'00"	25,075	5 009 651,676	4 345 317,044
2	089°47'48"	037°36'12"	16,093	5 009 666,914	4 345 297,121
3	089°57'15"	127°38'57"	25,146	5 009 679,663	4 345 306,939
4	089°47'24"	217°51'33"	15,984	5 009 664,304	4 345 326,847
1				5 009 651,676	4 345 317,044
	360°00'00"		82,298		

Номер Земельного участка **255**

Номер точки	Внутренний угол	Дирекционный угол	Длина (м)	Координаты в метрах	
				Х	У
1	089°31'17"	307°37'44"	24,912	5 009 626,205	4 345 297,186
2	087°01'39"	040°36'05"	0,184	5 009 641,416	4 345 277,461
3	182°57'39"	037°38'25"	16,063	5 009 641,565	4 345 277,577
4	089°18'47"	128°19'39"	24,768	5 009 654,277	4 345 287,390
5	091°10'38"	217°09'01"	15,946	5 009 638,921	4 345 306,822
1				5 009 626,205	4 345 297,186
	540°00'00"		81,873		

Номер Земельного участка **253**

Номер точки	Внутренний угол	Дирекционный угол	Длина (м)	Координаты в метрах	
				Х	У
1	090°21'55"	308°19'39"	24,768	5 009 638,921	4 345 306,822
2	090°43'01"	037°36'37"	15,943	5 009 654,277	4 345 287,390
3	090°12'37"	127°24'00"	25,075	5 009 666,914	4 345 297,121
4	088°42'27"	218°41'34"	16,348	5 009 651,676	4 345 317,044
1				5 009 638,921	4 345 306,822
	360°00'00"		82,134		

Номер Земельного участка **262**

Номер точки	Внутренний угол	Дирекционный угол	Длина (м)	Координаты в метрах	
				Х	У
1	089°37'21"	128°23'13"	33,770	5 009 585,160	4 345 272,482
2	087°03'31"	221°19'41"	16,672	5 009 564,186	4 345 298,950
3	091°58'03"	309°21'38"	32,813	5 009 551,670	4 345 287,943
4	091°21'05"	038°00'33"	16,093	5 009 572,478	4 345 262,565
1				5 009 585,160	4 345 272,482
	360°00'00"		99,348		

Номер Земельного участка **309**

Номер точки	Внутренний угол	Дирекционный угол	Длина (м)	Координаты в метрах	
				Х	У
1	091°22'14"	123°30'39"	20,377	5 010 356,787	4 345 783,165
2	088°20'53"	215°09'45"	44,904	5 010 345,538	4 345 800,157
3	090°44'05"	304°25'40"	20,465	5 010 308,825	4 345 774,300
4	086°21'23"	038°04'17"	5,627	5 010 320,400	4 345 757,416
5	183°11'25"	034°52'52"	38,959	5 010 324,834	4 345 760,890
1				5 010 356,787	4 345 783,165
	540°00'00"		130,332		

Номер Земельного участка **137**

Номер точки	Внутренний угол	Дирекционный угол	Длина (м)	Координаты в метрах	
				Х	У
1	089°22'19"	127°51'14"	21,315	5 010 319,076	4 345 729,309
2	088°24'33"	219°26'40"	20,525	5 010 306,004	4 345 746,137
3	090°55'59"	308°30'42"	20,524	5 010 290,147	4 345 733,102
4	091°17'09"	037°13'33"	20,282	5 010 302,928	4 345 717,043

1				5 010 319,076	4 345 729,309
	360°00'00"		82,646		

Номер Земельного участка **266**

Номер точки	Внутренний угол	Дирекционный угол	Длина (м)	Координаты в метрах	
				Х	У
1	180°01'29"	220°31'44"	18,051	5 009 531,038	4 345 269,460
2	094°06'45"	306°24'59"	18,951	5 009 517,319	4 345 257,727
3	165°35'24"	320°49'35"	0,697	5 009 528,568	4 345 242,476
4	103°40'19"	037°09'16"	24,968	5 009 529,107	4 345 242,040
5	269°58'35"	307°10'41"	9,664	5 009 549,015	4 345 257,121
6	092°16'26"	034°54'16"	5,889	5 009 554,851	4 345 249,417
7	088°13'41"	126°40'34"	31,358	5 009 559,679	4 345 252,788
8	086°07'21"	220°33'13"	13,043	5 009 540,954	4 345 277,939
1				5 009 531,038	4 345 269,460
	1080°00'00"		122,621		

Номер Земельного участка **314**

Номер точки	Внутренний угол	Дирекционный угол	Длина (м)	Координаты в метрах	
				Х	У
1	089°12'30"	308°39'51"	20,440	5 009 623,771	4 345 360,572
2	091°33'57"	037°05'53"	10,544	5 009 636,542	4 345 344,613
3	180°00'29"	037°05'25"	8,324	5 009 644,955	4 345 350,971
4	090°00'16"	127°05'09"	20,696	5 009 651,594	4 345 355,988
5	089°12'48"	217°52'21"	19,433	5 009 639,114	4 345 372,501
1				5 009 623,771	4 345 360,572
	540°00'00"		79,437		

Номер Земельного участка **313**

Номер точки	Внутренний угол	Дирекционный угол	Длина (м)	Координаты в метрах	
				Х	У
1	090°01'47"	307°05'09"	20,696	5 009 639,114	4 345 372,501
2	090°00'28"	037°04'41"	8,260	5 009 651,594	4 345 355,988
3	180°00'09"	037°04'32"	12,258	5 009 658,185	4 345 360,970
4	089°59'04"	127°05'28"	20,710	5 009 667,958	4 345 368,356
5	089°58'32"	217°06'56"	20,516	5 009 655,469	4 345 384,881
1				5 009 639,114	4 345 372,501
	540°00'00"		82,440		

Номер Земельного участка **141**

Номер точки	Внутренний угол	Дирекционный угол	Длина (м)	Координаты в метрах	
				Х	У
1	090°45'59"	127°11'54"	20,940	5 010 254,730	4 345 680,227
2	087°36'17"	219°35'37"	20,413	5 010 242,070	4 345 696,913
3	091°51'24"	307°44'12"	20,358	5 010 226,345	4 345 683,899
4	089°46'20"	037°57'52"	20,206	5 010 238,798	4 345 667,803
1				5 010 254,730	4 345 680,227
	360°00'00"		81,917		

Номер Земельного участка **142**

Номер точки	Внутренний угол	Дирекционный угол	Длина (м)	Координаты в метрах	
				Х	У
1	089°59'45"	127°44'12"	20,358	5 010 238,798	4 345 667,803
2	091°22'47"	216°21'26"	21,457	5 010 226,345	4 345 683,899
3	088°48'43"	307°32'43"	20,873	5 010 209,056	4 345 671,184
4	089°48'45"	037°43'57"	21,520	5 010 221,781	4 345 654,634
1				5 010 238,798	4 345 667,803
	360°00'00"		84,208		

Номер Земельного участка **139**

Номер точки	Внутренний угол	Дирекционный угол	Длина (м)	Координаты в метрах	
				Х	У
1	088°54'13"	128°24'24"	20,507	5 010 286,818	4 345 704,934
2	091°26'09"	216°58'16"	20,402	5 010 274,077	4 345 720,998
3	088°16'04"	308°42'11"	20,631	5 010 257,779	4 345 708,734
4	091°23'34"	037°18'37"	20,293	5 010 270,675	4 345 692,630
1				5 010 286,818	4 345 704,934
	360°00'00"		81,833		

Номер Земельного участка **135**

Номер точки	Внутренний угол	Дирекционный угол	Длина (м)	Координаты в метрах	
				Х	У
1	092°02'06"	038°04'22"	18,292	5 010 306,004	4 345 746,137
2	093°38'42"	124°25'40"	20,465	5 010 320,400	4 345 757,416
3	086°14'37"	218°11'03"	20,317	5 010 308,825	4 345 774,300
4	088°04'35"	310°06'28"	20,397	5 010 292,863	4 345 761,744
1				5 010 306,004	4 345 746,137
	360°00'00"		79,471		

Номер Земельного участка **138**

Номер точки	Внутренний угол	Дирекционный угол	Длина (м)	Координаты в метрах	
				Х	У
1	088°25'15"	128°30'42"	20,524	5 010 302,928	4 345 717,043
2	091°32'00"	216°58'41"	20,116	5 010 290,147	4 345 733,102
3	088°34'18"	308°24'24"	20,507	5 010 274,077	4 345 720,998
4	091°28'27"	036°55'57"	20,154	5 010 286,818	4 345 704,934
1				5 010 302,928	4 345 717,043
	360°00'00"		81,301		

Номер Земельного участка **269**

Номер точки	Внутренний угол	Дирекционный угол	Длина (м)	Координаты в метрах	
				Х	У
1	090°44'43"	217°26'25"	25,315	5 009 568,434	4 345 232,125
2	088°22'26"	309°04'00"	16,280	5 009 548,334	4 345 216,726
3	090°39'37"	038°24'23"	25,063	5 009 558,589	4 345 204,091
4	090°13'14"	128°11'08"	15,852	5 009 578,233	4 345 219,661
1				5 009 568,434	4 345 232,125
	360°00'00"		82,510		

Номер Земельного участка **270**

Номер точки	Внутренний угол	Дирекционный угол	Длина (м)	Координаты в метрах	
				Х	У
1	087°11'34"	218°24'23"	25,063	5 009 578,233	4 345 219,661
2	092°02'33"	306°21'51"	15,635	5 009 558,589	4 345 204,091
3	088°56'46"	037°25'05"	25,295	5 009 567,859	4 345 191,500
4	091°41'09"	125°43'56"	1,712	5 009 587,951	4 345 206,872
5	177°32'11"	128°11'45"	10,027	5 009 586,951	4 345 208,264
6	182°35'47"	125°35'57"	4,329	5 009 580,754	4 345 216,145
1				5 009 578,233	4 345 219,661
	720°00'00"		82,061		

Номер Земельного участка **268**

Номер точки	Внутренний угол	Дирекционный угол	Длина (м)	Координаты в метрах	
				Х	У
1	090°23'46"	217°47'29"	25,245	5 009 558,589	4 345 244,634
2	089°51'09"	307°56'20"	15,761	5 009 538,640	4 345 229,157
3	090°29'55"	037°26'25"	25,315	5 009 548,334	4 345 216,726
4	089°15'10"	128°11'15"	15,916	5 009 568,434	4 345 232,125



1				5 009 558,589	4 345 244,634
	360°00'00"		82,237		

Номер Земельного участка **264**

Номер точки	Внутренний угол	Дирекционный угол	Длина (м)	Координаты в метрах	
				Х	У
1	088°01'17"	129°21'38"	32,813	5 009 572,478	4 345 262,565
2	086°21'03"	223°00'35"	14,660	5 009 551,670	4 345 287,943
3	096°20'01"	306°40'34"	31,358	5 009 540,954	4 345 277,939
4	089°17'39"	037°22'56"	16,109	5 009 559,679	4 345 252,788
1				5 009 572,478	4 345 262,565
	360°00'00"		94,940		

Номер Земельного участка **267**

Номер точки	Внутренний угол	Дирекционный угол	Длина (м)	Координаты в метрах	
				Х	У
1	180°48'15"	127°10'41"	9,664	5 009 554,851	4 345 249,417
2	090°01'26"	217°09'16"	24,968	5 009 549,015	4 345 257,121
3	090°39'23"	306°29'53"	16,022	5 009 529,107	4 345 242,040
4	088°42'24"	037°47'29"	25,245	5 009 538,640	4 345 229,157
5	089°48'32"	127°58'57"	6,077	5 009 558,589	4 345 244,634
1				5 009 554,851	4 345 249,417
	540°00'00"		81,976		

Номер Земельного участка **305**

Номер точки	Внутренний угол	Дирекционный угол	Длина (м)	Координаты в метрах	
				Х	У
1	088°57'42"	217°14'34"	25,199	5 009 617,371	4 345 168,232
2	089°37'14"	307°37'20"	16,299	5 009 597,312	4 345 152,984
3	090°06'36"	037°30'44"	24,798	5 009 607,259	4 345 140,065
4	091°18'28"	126°12'16"	16,185	5 009 626,929	4 345 155,166
1				5 009 617,371	4 345 168,232
	360°00'00"		82,481		

Номер Земельного участка **315**

Номер точки	Внутренний угол	Дирекционный угол	Длина (м)	Координаты в метрах	
				Х	У
1	094°20'34"	306°35'55"	18,584	5 009 592,195	4 345 334,480
2	090°16'58"	036°18'57"	4,964	5 009 603,275	4 345 319,560
3	179°13'33"	037°05'24"	15,620	5 009 607,278	4 345 322,497
4	089°27'31"	127°37'53"	20,014	5 009 619,741	4 345 331,916
5	086°41'24"	220°56'29"	20,281	5 009 607,520	4 345 347,772
1				5 009 592,195	4 345 334,480
	540°00'00"		79,463		

Номер Земельного участка **304**

Номер точки	Внутренний угол	Дирекционный угол	Длина (м)	Координаты в метрах	
				Х	У
1	090°29'30"	216°05'31"	25,480	5 009 608,073	4 345 180,765
2	088°30'14"	307°35'17"	16,115	5 009 587,484	4 345 165,748
3	090°20'43"	037°14'34"	25,199	5 009 597,312	4 345 152,984
4	090°39'33"	126°35'01"	15,604	5 009 617,371	4 345 168,232
1				5 009 608,073	4 345 180,765
	360°00'00"		82,398		

Номер Земельного участка **271**

Номер точки	Внутренний угол	Дирекционный угол	Длина (м)	Координаты в метрах	
				Х	У
1	089°41'58"	217°25'05"	25,295	5 009 587,951	4 345 206,872
2	090°23'47"	307°01'18"	16,608	5 009 567,859	4 345 191,500

3	088°39'31"	038°21'47"	25,329	5 009 577,862	4 345 178,244
4	091°14'44"	127°07'03"	16,190	5 009 597,721	4 345 193,962
1				5 009 587,951	4 345 206,872
	360°00'00"		83,422		

Номер Земельного участка **303**

Номер точки	Внутренний угол	Дирекционный угол	Длинна (м)	Координаты в метрах	
				Х	У
1	089°44'12"	218°21'47"	25,329	5 009 597,721	4 345 193,962
2	090°45'32"	307°36'15"	15,765	5 009 577,862	4 345 178,244
3	091°30'44"	036°05'31"	25,480	5 009 587,484	4 345 165,748
4	087°59'32"	128°05'59"	16,774	5 009 608,073	4 345 180,765
1				5 009 597,721	4 345 193,962
	360°00'00"		83,348		

Государственный комитет по государственной регистрации и кадастру Республики Крым

(полное наименование органа кадастрового учета)

КП.1

КАДАСТРОВЫЙ ПАСПОРТ ЗЕМЕЛЬНОГО УЧАСТКА

"11" марта 2015 г. № 90-02/2015-56598

1	Кадастровый номер:	90:11:000000:295	2	Лист № 1	3	Всего листов: 1
4	Номер кадастрового квартала:	90:11:000000				
5	Предыдущие номера:		6	Дата внесения номера в государственный кадастр недвижимости: 06.07.1982		
7						
8	Кадастровые номера объектов капитального строительства: —					
9	Адрес (описание местоположения): Республика Крым, Сакский район					
10	Категория земель: Категория не установлена					
11	Разрешенное использование: Садоводство					
12	Площадь: 105000 кв. м					
13	Кадастровая стоимость: —					
14	Сведения о правах:		Особые отметки		Документ	
	Правообладатель	Вид права, номер и дата регистрации				
	Донулавский политотдел спецчастей ВВС-флота	Постоянное (бессрочное) пользование	—		Государственный акт на право пользования землей от 06.07.1982 серия Б № 015136	
15	Особые отметки: Граница земельного участка не установлена в соответствии с требованиями земельного законодательства.					
16	Сведения о природных объектах: —					
17	Дополнительные сведения:					
	17.1	Кадастровые номера участков, образованных с земельным участком: —				
	17.2	Кадастровый номер преобразованного участка: —				
	17.3	Кадастровые номера участков, подлежащих снятию или снятых с кадастрового учета: —				
	17.4	Кадастровые номера участков, образованных из земельного участка: —				
18	Характер сведений государственного кадастра недвижимости (статус записи о земельном участке): Сведения об объекте имеют статус ранее учтенные					
19	Сведения о кадастровых инженерах: —					

Смущаев И. И.

(полное наименование должности)

Смущаев Д. А.

(инициалы, фамилия)





## Государственный комитет по государственной регистрации и кадастру Республики Крым

(полное наименование органа регистрации прав)

## Раздел I

Выписка из Единого государственного реестра недвижимости об основных характеристиках и зарегистрированных правах на объект недвижимости  
**Сведения об основных характеристиках объекта недвижимости**

На основании запроса от 27.03.2019, поступившего на рассмотрение 28.03.2019, сообщаем, что согласно записям Единого государственного реестра недвижимости:

**Земельный участок**

(вид объекта недвижимости)		
Лист №	Раздела I	Всего листов раздела I: _____
28.03.2019 № 90/016/040/2019-3399		
Кадастровый номер:		90:11:240701:616

Всего листов выписки: \_\_\_\_\_

Номер кадастрового квартала:	90:11:240701
Дата присвоения кадастрового номера:	06.07.1982
Ранее присвоенный государственный учетный номер:	данные отсутствуют
Адрес:	Республика Крым, Сакский район, из землепользования совхоза "Авангард"
Площадь:	47000 кв. м
Кадастровая стоимость, руб.:	данные отсутствуют
Кадастровые номера расположенных в пределах земельного участка объектов недвижимости:	данные отсутствуют
Категория земель:	Земли сельскохозяйственного назначения
Виды разрешенного использования:	ведение садоводства
Статус записи об объекте недвижимости:	Сведения об объекте недвижимости имеют статус "актуальные, ранее учтенные"
Особые отметки:	Граница земельного участка не установлена в соответствии с требованиями земельного законодательства. Сведения необходимые для заполнения раздела 2 отсутствуют. Сведения необходимые для заполнения раздела 3 отсутствуют.
Получатель выписки:	Урсол Владислава Александровна (оско)

Специалист-эксперт	К.В. Фомина
(полное наименование должности)	(инициалы, фамилия)



ЛИСТ СОГЛАСОВАНИЯ  
ПРОЕКТА МЕЖЕВАНИЯ ТЕРРИТОРИИ  
ДНТ «ПОЛЕТ»

Согласующий орган	Отметки о согласовании
Государственный комитет по охране культурного наследия Республики Крым	от 03.02.2016 № 01-08/7523 на № 16/2-19/5 от 17.11.2016
Сакский филиал ГУП РК «Вода Крыма»	<div data-bbox="986 801 1262 958" data-label="Text"> <p><b>СОГЛАСОВАНО</b> Сакский филиал ГУП РК «Вода Крыма» Гл. инженер <i>[подпись]</i> «14» 03 2017 г.</p> </div>
Евпаторийский УЭГХ ГУП РК «Крымгазсети»	<div data-bbox="954 1048 1390 1279" data-label="Text"> <p>ГУП РК «Крымгазсети» Евпаторийское УЭГХ <b>СОГЛАСОВАНО</b> Т. 5-56-29 Т. 5-48.06 Ст. мастер сетев. Весаев А. М. 14.06.17 <i>[подпись]</i></p> </div>
Сакский район электрических сетей ГУП РК «Крымэнерго»	<div data-bbox="975 1361 1378 1592" data-label="Text"> <p>ГОСУДАРСТВЕННОЕ УНИТАРНОЕ ПРЕДПРИЯТИЕ РЕСПУБЛИКИ КРЫМ «КРЫМЭНЕРГО» САКСКИЙ РЭС <b>СОГЛАСОВАНО</b> <i>[подпись]</i> «14» 06 2017 г.</p> </div>