



**АДМІНІСТРАЦІЯ
САКСЬКОГО РАЙОНУ
РЕСПУБЛІКИ КРИМ**

**АДМИНИСТРАЦИЯ
САКСКОГО РАЙОНА
РЕСПУБЛИКИ КРЫМ**

**КЪЫРЫМ ДЖУМХУРИЕТИ
САКЪ БОЛЮГИНИНЬ
ИДАРЕСИ**

ПОСТАНОВЛЕНИЕ

от 01.07.2019

№283

г.Саки

Об утверждении проекта межевания территории садоводческого потребительского кооператива «Прибой-2», расположенного на территории Уютненского сельского поселения Сакского района Республики Крым

В соответствии со ст. 43 Градостроительного кодекса Российской Федерации, ст. 14 Федерального закона от 06.10.2003 № 131-ФЗ «Об общих принципах организации местного самоуправления в Российской Федерации», рассмотрев проект межевания территории садоводческого потребительского кооператива «Прибой-2», расположенного на территории Уютненского сельского поселения Сакского района Республики Крым, руководствуясь Уставом муниципального образования Сакский район Республики Крым, администрация Сакского района Республики Крым **п о с т а н о в л я е т**:

1. Утвердить проект межевания территории садоводческого потребительского кооператива «Прибой-2», расположенного на территории Уютненского сельского поселения Сакского района Республики Крым (прилагается).
2. Контроль за выполнением настоящего постановления возложить на заместителя главы администрации – Главного архитектора Сакского района О.Ю.Хвостик.
3. Настоящее постановление вступает в силу со дня его принятия и подлежит опубликованию на официальном сайте муниципального образования Сакский район Республики Крым: www.sakirs.ru., в информационно-телекоммуникационной сети «Интернет».

Первый заместитель
главы администрации

О. Санне

ОБЩЕСТВО С ОГРАНИЧЕННОЙ

- 1 -

ОБЩЕСТВО С ОГРАНИЧЕННОЙ
ОТВЕТСТВЕННОСТЬЮ
"КАДАСТРОВЫЙ ИНЖИНИРИНГ"

297407, Республика Крым, г. Евпатория, ул. 60 лет ВЛКСМ, д. 24, кв. 31
код ИНН 9110017194, код ОГРН 1169102059235, тел. +7 978 095 25 05

Заказчик: СПК «Прибой-2»

ПРОЕКТ МЕЖЕВАНИЯ ТЕРРИТОРИИ

САДОВОДЧЕСКОГО ПОТРЕБИТЕЛЬСКОГО
КООПЕРАТИВА «ПРИБОЙ-2»

по адресу: Республика Крым, Сакский район,
Уютненский сельский совет



Директор

С. А. Бабаровская

г. Евпатория - 2018

- 2 -

**ОБЩЕСТВО С ОГРАНИЧЕННОЙ
ОТВЕТСТВЕННОСТЬЮ
"КАДАСТРОВЫЙ ИНЖИНИРИНГ"**

297407, Республика Крым, г. Евпатория, ул. 60 лет ВЛКСМ, д. 24, кв. 31
код ИНН 9110017194, код ОГРН 1169102059235

Заказчик: СПК «Прибой-2»

ПРОЕКТ МЕЖЕВАНИЯ ТЕРРИТОРИИ

**САДОВОДЧЕСКОГО ПОТРЕБИТЕЛЬСКОГО
КООПЕРАТИВА «ПРИБОЙ-2»**

**по адресу: Республика Крым, Сакский район,
Уютненский сельский совет**

Директор

Кадастровый инженер



С. О. Безбородова

М.М. Садриев

г. Евпатория - 2018

СОДЕРЖАНИЕ

ВВЕДЕНИЕ.....	4
ТЕХНИЧЕСКОЕ ЗАДАНИЕ.....	5
1. ПОЯСНИТЕЛЬНАЯ ЗАПИСКА.....	9
1.1. Основные положения по межеванию территории.....	9
1.2. Характеристика территории, подлежащая межеванию.....	9
1.3. Проектные предложения по межеванию территории.....	10
1.4. Характеристика учтенных и формируемых земельных участков, предоставляемых физическим лицам.....	11
1.5. Обоснование принятых решений по проекту межевания.....	72
1.6. Основные технико-экономические показатели.....	73
2. СИТУАЦИОННАЯ СХЕМА РАЗМЕЩЕНИЯ ТЕРРИТОРИИ МЕЖЕВАНИЯ	74
3. ДОКУМЕНТЫ НА ЗЕМЕЛЬНЫЙ УЧАСТОК (исходные картографические материалы)	
4.1. Государственный акт на право постоянного пользования землей от 17.03.1999.....	75
4.2. Кадастровый паспорт на земельный участок от 17.03.2015.....	80
4.3. Генплан от 04.04.2002.....	81
4.4. План отвода земельного участка от 08.10.2002.....	82
4. ЗАКЛЮЧЕНИЕ СМ РК от 07.09.2018 о возможности расположения СПК «Прибой-2» на земельном участке.....	83
5. ПРАВОУСТАНОВЛИВАЮЩИЕ ДОКУМЕНТЫ ОРГАНИЗАЦИИ – РАЗРАБОТЧИКА..	85
6. ПРАВОУСТАНАВЛИВАЮЩИЕ ДОКУМЕНТЫ ЮРИДИЧЕСКОГО ЛИЦА	
7.1. Свидетельство о регистрации.....	95
7.2. Выписка ЕГРЮЛ.....	97
7.3. Устав товарищества.....	101
7. ПЛАН МЕЖЕВАНИЯ ТЕРРИТОРИИ М 1:1000.....	

ВВЕДЕНИЕ

Разработка проекта межевания территории садоводческого потребительского кооператива «Прибой-2» выполнена в соответствии с договором № 07/18 ПК от 13.02.2018г. на выполнение работ по разработке проекта межевания территории. Земельный участок, который подлежит межеванию, находится на территории Сакского района Республики Крым, в южной части Уютненского сельского поселения, западнее с. Уют-2.

Проект межевания территории разрабатывается в целях установления границ застроенных земельных участков и границ незастроенных земельных участков, планируемых для предоставления физическим лицам для ведения садоводства, объектов инженерной инфраструктуры в границах проектирования, определения границ других участков.

Основными задачами проекта межевания территории являются:

- анализ существующей и запроектированной застройки с определением границ землепользований в границах разработки проектных решений и смежных территорий;
- установление (определение) планировочных ограничений;
- установление зоны планируемого размещения объектов ведения садоводства, как самостоятельных элементов планировочной структуры;
- установление параметров планируемого развития транспортной сети в пределах застройки;

Работы по разработке проекта планировки и межевания территории выполнены в соответствии с требованиями следующих правовых и нормативно-технических документов:

1. Градостроительного кодекса Российской Федерации от 29.12.2004 №190-ФЗ.
2. Земельного Кодекса Российской Федерации от 25.10.2001 г. №136-ФЗ.
3. Федерального закона «О санитарно-эпидемиологическом благополучии населения» №52-ФЗ от 30.03.1999 г.
4. Федерального закона №221-ФЗ от 24.06.2007г. «О государственном кадастре недвижимости»;
5. РДС 30-201-98 «Инструкция о порядке проектирования и установления красных линий в городах и других поселениях Российской Федерации».
6. СП 42.13330.2011 «Градостроительство. Планировка и застройка городских и сельских поселений».
7. СП 53.13330.2011 «Планировка и застройка территории садоводческих (дачных) объединений граждан, здания и сооружения».
8. Федеральный закон N 217-ФЗ от 29.07.2017 "О ведении гражданами садоводства и огородничества для собственных нужд и о внесении изменений в отдельные законодательные акты Российской Федерации".

Приложение к договору на выполнение работ по
разработке проекта межевания территории
от 13 февраля 2018 г. № 07/18 ПК

ТЕХНИЧЕСКОЕ ЗАДАНИЕ
на выполнение работ по разработке
проекта межевания территории садоводческого потребительского кооператива
«Прибой-2»
по адресу: Республика Крым, Сакский район,
Уютненский сельский совет

УТВЕРЖДЕНО

ЗАКАЗЧИК
Председатель
садоводческого потребительского
кооператива «Прибой-2»

(подпись)

(ФИО)

„ _____ ” _____ г.

ИСПОЛНИТЕЛЬ

Директор
ООО «Кадастровый инжиниринг»

Безбородова С.О.

(ФИО)

Кадастровый инженер

02-12-727

Садриев М.М.

(ФИО)

„ 13 „ февраля 2018 г.

1.	Наименование работ	Подготовка проекта межевания территории садоводческого потребительского кооператива «Прибой-2» по адресу: Республика Крым, Сакский район, Уютненский сельский совет.
2.	Заказчик	Садоводческий потребительский кооператив «Прибой-2».
3.	Границы проектирования	<p>Земельный участок, подлежащий проектированию расположен по адресу: Республика Крым, Сакский район, Уютненский сельский совет.</p> <p>Границы проектирования расположены в пределах кадастровых кварталов 90:11:220301, 90:11:220501, 90:11:220103.</p> <p>Согласно сведений Государственного кадастра недвижимости ранее учтенная площадь территории СПК «Прибой-2» без координат границ составляет 154700 м², кадастровый номер земельного участка 90:11:000000:312 (кадастровый паспорт территории от 17.02.2016 № 90-02/2016-55154, документ выдан Государственным комитетом по государственной регистрации и кадастру РК). На территорию кооператива имеется государственный акт на право постоянного пользования землей от 17.03.1999 серия II-КМ №003372.</p>

4	Источник финансирования	Внебюджетные средства
5.	Основания для проведения работ	ЗАКЛЮЧЕНИЕ СМ РК от 07.09.2018 о возможности расположения СПК «Прибой-2» на земельном участке
6.	Правовая, нормативная и методическая база для проведения работ	<ol style="list-style-type: none"> 1. Градостроительного кодекса Российской Федерации от 29.12.2004 №190-ФЗ. 2. Земельного Кодекса Российской Федерации от 25.10.2001 г. №136-ФЗ. 3. Федерального закона «О санитарно-эпидемиологическом благополучии населения» №52-ФЗ от 30.03.1999 г. 4. Федерального закона №221-ФЗ от 24.06.2007г. «О государственном кадастре недвижимости»; 5. РДС 30-201-98 «Инструкция о порядке проектирования и установления красных линий в городах и других поселениях Российской Федерации». 6. СП 42.13330.2011 «Градостроительство. Планировка и застройка городских и сельских поселений». 7. СП 53.13330.2011 «Планировка и застройка территории садоводческих (дачных) объединений граждан, здания и сооружения». 8. Федеральный закон N 217-ФЗ от 29.07.2017 "О ведении гражданами садоводства и огородничества для собственных нужд и о внесении изменений в отдельные законодательные акты Российской Федерации".
7.	Цели и задачи работы	<ol style="list-style-type: none"> 1. Обеспечение устойчивого развития территории, выделение элементов планировочной структуры, установление параметров планируемого развития элементов планировочной структуры. 2. Установление границ территорий общего пользования. 3. Установление границ застроенных земельных участков и границ незастроенных земельных участков, включая планируемые для предоставления физическим и юридическим лицам для строительства и реконструкции объектов капитального строительства.
8.	Основные этапы выполнения работ	<p>1 этап. Сбор исходно-разрешительной документации для подготовки проекта и систематизация исходных данных. Создание оцифрованных топографических материалов, включая съемку и обследование подземных коммуникаций, в масштабе 1:1000. Анализ существующего состояния территории, комплексная оценка градостроительных предпосылок и обоснование основных направлений развития территории.</p> <p>2 этап. Разработка проекта межевания территории садоводческого потребительского кооператива «Прибой-2». Передача Заказчику. Утверждение проекта межевания территории на общем собрании членов товарищества.</p> <p>3 этап. Согласование проекта межевания территории садоводческого потребительского кооператива «Прибой-2» с контрольно-надзорными и заинтересованными органами. Внесение изменений в проект по результатам согласований.</p> <p>4 этап. Передача согласованного проекта межевания территории на утверждение в уполномоченный орган государственной власти или местного самоуправления.</p>

		<p>5 этап. Утверждение проекта межевания территории садоводческого потребительского кооператива «Прибой-2»</p> <p>6 этап. Направление проекта межевания территории садоводческого потребительского кооператива «Прибой-2» в Госкомрегистр, размещение на сайте ОМС.</p> <p>7 этап. Проведение общего собрания членов товарищества для информирования о выполнении проекта межевания.</p>
9.	Исходные данные для разработки проекта межевания территории	<p>Сбор исходных данных и технических условий осуществляет Заказчик кадастровых работ. Подрядчик определяет объем и источники исходных данных, подготавливает проекты запросов для получения исходных данных, анализирует достаточность собранных исходных данных. Заказчик координирует сбор и предоставление исходных данных по запросам Подрядчика.</p> <p>Исходные данные составляют:</p> <ol style="list-style-type: none"> 1) Съёмка территории садоводческого кооператива в масштабе 1:500; 2) Кадастровые планы территории на кадастровые кварталы 90:11:220301, 90:11:220501, 90:11:220103; 3) Правоустанавливающие документы на землю садоводческого кооператива; 4) Правоустанавливающие документы граждан на земельные участки.
10.	Состав и содержание проекта межевания территории	<p>Состав и содержание проекта межевания территории садоводческого потребительского кооператива «Прибой-2»</p> <ol style="list-style-type: none"> 1. Пояснительная записка <ol style="list-style-type: none"> 1.1. Основные положения по межеванию территории 1.2. Характеристика территории, подлежащая межеванию 1.3. Проектные предложения по межеванию территории 1.4. Характеристика учтенных и формируемых земельных участков, предоставляемых физическим лицам 1.5. Обоснование принятых решений по проекту межевания 1.6. Основные технико-экономические показатели 2. Ситуационная схема размещения территории межевания 3. План межевания территории М 1:1000
11.	Состав и содержание проекта межевания территории	<p>Проект межевания территории садоводческого потребительского кооператива «Прибой-2» состоит из текстовой части и чертежей межевания территории.</p> <p>Текстовая часть проекта межевания территории включает в себя:</p> <ul style="list-style-type: none"> - перечень и сведения о площади образуемых земельных участков; - перечень и сведения о площади образуемых земельных участков, которые будут отнесены к территориям общего пользования ; - вид разрешенного использования образуемых земельных участков; - сведения о границах территории, в отношении которой утвержден проект межевания, содержащие перечень координат характерных точек этих границ в системе координат, используемой для ведения Единого государственного реестра недвижимости. <p>На чертеже межевания территории (план межевания</p>

		<p>садоводческого потребительского кооператива «Прибой-2» масштаба 1:1000) отображаются:</p> <ul style="list-style-type: none">- границы образуемых и (или) изменяемых земельных участков, условные номера образуемых земельных участков;- границы учтенных и ранее учтенных земельных участков, сведения о которых содержатся в Едином государственном реестре недвижимости;- местоположение существующих объектов капитального строительства, сведения о которых внесены в Единый государственный реестр недвижимости. <p>Подготовка проектов межевания территории садоводческого потребительского кооператива «Прибой-2» осуществляется с учетом материалов и результатов инженерных изысканий.</p>
12.	Иные требования и условия	<p>Степень секретности итоговых материалов определяет Подрядчик в соответствии с действующим законодательством.</p>

РАЗДЕЛ 1. ПОЯСНИТЕЛЬНАЯ ЗАПИСКА

1.1. Основные положения по межеванию территории

В качестве исходных данных и планово–картографической основой для выполнения проекта межевания использовались следующие сведения и материалы:

- 1) Съёмка территории садоводческого кооператива в масштабе 1:500;
- 2) Кадастровые планы территории на кадастровые кварталы 90:11:220301, 90:11:220501, 90:11:220103;
- 3) Правоустанавливающие документы на землю садоводческого кооператива;
- 4) Правоустанавливающие документы граждан на земельные участки.

1.2. Характеристика территории, подлежащей межеванию

В соответствии со ст. 43 Градостроительного кодексом РФ межеванию подготовка проектов межевания территорий осуществляется применительно к застроенным и подлежащим застройке территории, расположенным в границах элементов планировочной структуры.

Согласно сведений Государственного кадастра недвижимости ранее учтенная площадь территории СПК «Прибой-2» без координат границ составляет 154700 м², кадастровый номер земельного участка 90:11:000000:312 (кадастровый паспорт территории от 17.02.2016 № 90-02/2016-55154, документ выдан Государственным комитетом по государственной регистрации и кадастру РК). На территорию кооператива имеется государственный акт на право постоянного пользования землей от 17.03.1999 серия II-КМ №003372. Общая площадь территории в границах проекта межевания по сложившейся ситуации на сегодняшний день составила **154645 м²**.

В соответствии с планировочной структурой определены границы и размеры земельных участков под объекты застройки для ведения садоводства и территории общего пользования, в т.ч. зоны автомобильно-дорожной инфраструктуры. Поворотные точки границ земельных участков привязаны к координатной геодезической сети СК-63 кадастрового округа.

1.3. Проектные предложения по межеванию территории

Формирование проектных границ земельных участков производится в пределах запроектированных проездов, ограничивающих территорию разработки проекта межевания и отделяющих территории общего пользования от внутриквартальных территорий, подлежащих передаче физическим лицам на различном праве. Границы земельных участков устанавливаются по границам смежных земельных участков (при их наличии) и проездов, естественным границам, границам отвода инженерно-транспортных коммуникаций.

Границы проектируемых земельных участков установлены в зависимости от функционального назначения территориальной зоны и обеспечения условий эксплуатации объектов недвижимости и земельных участков, включая проезды, проходы к ним, путем установления границ территорий общего пользования.

Проект межевания территории выполнен в масштабе 1:1000 и представлен в графических материалах.

В проекте межевания территории СПК «Прибой-2» отсутствует информация о красных линиях, так как красные линии, утвержденные в составе проекта планировки территории, отсутствуют. По причине отсутствия красных линий, утвержденных в составе документации по планировке территории, в проекте межевания территории СПК «Прибой-2» не отображены границы отступа от красных линий.

Границы зон действий публичных сервитутов и границы зон с особыми условиями использования территории в пределах СПК «Прибой-2» отсутствуют согласно сведений содержащихся в Едином государственном реестре недвижимости.

В границах товарищества находится 132 участка (площадью 98126 м²), сведения о которых содержатся в государственном кадастре недвижимости с координатами границ. Проектом сформированы границы на 25 ранее учтенных земельных участка, которые внесены в ГКН без координат границ (общая площадь 20968 м²), также образовано 61 новых земельных участков, из которых 27 -

земельные участки, запроектированные для передачи гражданам под ведение садоводства, общей площадью 18921 м² (код разрешенного вида использования 13.2) и 34 – земельные участки площадью 1093 м² для ведения садоводства, которые сформированы для дополнительного оформления к основному участку, сведения о котором содержатся в ГКН. Сформированы границы внутрикооперативной автодороги общей площадью 10442 м² (код 12.0).

С целью приведения учетных данных в соответствие с фактическим местоположением и площадью земельных участков: №№11/12, 25, 26/27 по ул. Вишневой (кадастровые номера 90:11:220501:394, 90:11:220301:535, 90:11:220501:424); №№4а, 5,6-а, 7-а, 13-14-а, 15-16-а, 16«б»-17«б» по ул. Садовой (кадастровые номера 90:11:220501:393, 90:11:220501:241, 90:11:220501:515, 90:11:220501:448, 90:11:220501:616, 90:11:220501:117); №1г по пер. Прибрежному (кадастровый номер 90:11:220501:560); №32 по ул. Виноградной, (кадастровый номер 90:11:220501:671) необходимо провести уточнение границ этих участков. Расхождения возникли из-за технических ошибок геодезических измерений. В проекте межевания приведены уточненные координаты границ данных участков.

1.4. Характеристики учтенных и формируемых земельных участков, предоставляемых физическим лицам.

Земельные участки, сведения, о границах которых содержатся в государственном кадастре недвижимости с координатами границ

п/п	№ участка	Кадастровый номер на земельный участок	Вид разрешенного использования земельного участка	Площадь, м.кв.
ул. Вишневая (правая сторона)				
1	1	90:11:220501:291	13.2 - ведение садоводства	574
2	2	90:11:220501:130	13.2 - ведение садоводства	575
3	8	90:11:220501:314	13.2 - ведение садоводства	570
4	11/12	90:11:220501:394	13.2 - ведение садоводства	1120
5	13,14	90:11:220501:206	13.2 - ведение садоводства	1109
6	18,19	90:11:220501:210	13.2 - ведение садоводства	1168
7	20	90:11:220501:338	13.2 - ведение садоводства	589
8	23/24	90:11:220501:183	13.2 - ведение садоводства	1146
9	25	90:11:220301:535	13.2 - ведение садоводства	553
10	26/27	90:11:220501:424	13.2 - ведение садоводства	1106
11	30	90:11:220501:596	13.2 - ведение садоводства	541

12	31	90:11:220501:878	13.2 - ведение садоводства	541
13	33	90:11:220501:570	13.2 - ведение садоводства	546
14	34	90:11:220501:709	13.2 - ведение садоводства	575
15	35	90:11:220501:410	13.2 - ведение садоводства	575
16	36-37	90:11:220501:525	13.2 - ведение садоводства	1161
17	38	90:11:220501:200	13.2 - ведение садоводства	596
18	39/40	90:11:220501:202	13.2 - ведение садоводства	1197
ул. Садовая (левая сторона)				
1	1-а	90:11:220501:30	13.2 - ведение садоводства	542
2	2/3-а	90:11:220501:627	13.2 - ведение садоводства	1123
3	4а	90:11:220501:393	13.2 - ведение садоводства	555
4	5,6-а	90:11:220501:241	13.2 - ведение садоводства	1127
5	7-а	90:11:220501:515	13.2 - ведение садоводства	545
6	8-9-а	90:11:220501:579	13.2 - ведение садоводства	1149
7	10-а	90:11:220501:132	13.2 - ведение садоводства	575
8	11,12-а	90:11:220501:83	13.2 - ведение садоводства	1148
9	13-14-а	90:11:220501:448	13.2 - ведение садоводства	1096
10	15-16-а	90:11:220501:616	13.2 - ведение садоводства	1100
11	19"а"	90:11:220501:454	13.2 - ведение садоводства	538
12	21а	90:11:220501:805	13.2 - ведение садоводства	550
13	22-а	90:11:220501:591	13.2 - ведение садоводства	550
14	27,28-а	90:11:220501:546	13.2 - ведение садоводства	1150
15	29а	90:11:220501:390	13.2 - ведение садоводства	575
16	30а	90:11:220501:88	13.2 - ведение садоводства	570
17	32/33-а	90:11:220501:635	13.2 - ведение садоводства	1116
18	34а	90:11:220501:606	13.2 - ведение садоводства	558
19	36"а"	90:12:010103:552	13.2 - ведение садоводства	563
20	39-а	90:11:220501:201	13.2 - ведение садоводства	956
ул. Садовая (правая сторона)				
1	1"б"	90:11:220501:563	13.2 - ведение садоводства	558
2	3-б	90:11:220501:349	13.2 - ведение садоводства	571
3	46, 4в	90:11:220501:640	13.2 - ведение садоводства	1122
4	8-б	90:11:220501:128	13.2 - ведение садоводства	549
5	12/13-б	90:11:220501:279	13.2 - ведение садоводства	1074
6	10/11-б	90:11:220501:281	13.2 - ведение садоводства	1062
7	14/15б	90:11:220501:643	13.2 - ведение садоводства	1132
8	16"б"- 17"б"	90:11:220501:117	13.2 - ведение садоводства	1136
9	18-б	90:11:220501:509	13.2 - ведение садоводства	553
10	21-б	90:11:220501:766	13.2 - ведение садоводства	551
11	22"б"	90:11:220501:295	13.2 - ведение садоводства	557
12	24-б	90:11:220501:152	13.2 - ведение садоводства	541
13	25б	90:11:220501:1034	13.2 - ведение садоводства	533
14	26б	90:11:220501:1033	13.2 - ведение садоводства	549
15	30-б	90:11:220501:87	13.2 - ведение садоводства	533
16	31-б	90:11:220501:86	13.2 - ведение садоводства	561
17	32б	90:11:220501:602	13.2 - ведение садоводства	562
18	33б	90:11:220501:503	13.2 - ведение садоводства	561
19	34-б	90:11:220501:235	13.2 - ведение садоводства	551

20	35"б"	90:11:220501:236	13.2 - ведение садоводства	532
21	36-37"б"	90:11:220501:630	13.2 - ведение садоводства	1065
22	38б	90:11:220501:423	13.2 - ведение садоводства	574
пер. Прибрежный (левая сторона)				
1	3в	90:11:220501:541	13.2 - ведение садоводства	559
2	8-в	90:11:220501:95	13.2 - ведение садоводства	549
3	9"в"	90:11:220501:98	13.2 - ведение садоводства	575
4	10/11-в	90:11:220501:280	13.2 - ведение садоводства	1035
5	12/13-в	90:11:220501:263	13.2 - ведение садоводства	1045
6	14/15"в"	90:11:220501:536	13.2 - ведение садоводства	1089
7	18-в	90:11:220501:508	13.2 - ведение садоводства	568
8	19в, 20в	90:11:220501:767	13.2 - ведение садоводства	1144
9	21/22"в"	90:11:220501:555	13.2 - ведение садоводства	1152
10	24/25-в	90:11:220501:244	13.2 - ведение садоводства	1192
11	26в	90:11:220501:1039	13.2 - ведение садоводства	577
12	27в	90:11:220501:1038	13.2 - ведение садоводства	598
13	29в	90:11:220501:791	13.2 - ведение садоводства	604
14	35в	90:11:220501:535	13.2 - ведение садоводства	628
15	36/37-в	90:11:220501:3	13.2 - ведение садоводства	1200
16	38в	90:11:220501:1	13.2 - ведение садоводства	697
17	39в	90:11:220501:534	13.2 - ведение садоводства	524
18	40в	90:11:220501:470	13.2 - ведение садоводства	521
19	41в	90:11:220501:1126	13.2 - ведение садоводства	610
20	42-в	90:11:220501:1127	13.2 - ведение садоводства	590
пер. Прибрежный (правая сторона)				
1	1г	90:11:220501:560	13.2 - ведение садоводства	600
2	2г	90:11:220501:287	13.2 - ведение садоводства	611
3	3"г"	90:11:220501:288	13.2 - ведение садоводства	610
4	4-г	90:11:220501:412	13.2 - ведение садоводства	646
5	5г	90:11:220501:571	13.2 - ведение садоводства	604
6	6г	90:11:220501:500	13.2 - ведение садоводства	655
7	7г	90:11:220501:499	13.2 - ведение садоводства	655
8	8-9г	90:11:220501:501	13.2 - ведение садоводства	1200
9	11"г"	90:11:220501:168	13.2 - ведение садоводства	600
10	14г	90:11:220501:44	13.2 - ведение садоводства	739
11	15-г	90:11:220501:323	13.2 - ведение садоводства	1024
ул. Морская (левая сторона)				
1	3-4д	90:11:220501:185	13.2 - ведение садоводства	1204
2	7,8д	90:11:220501:912	13.2 - ведение садоводства	1200
3	9,10д	90:11:220501:407	13.2 - ведение садоводства	1200
4	12д	90:11:220501:439	13.2 - ведение садоводства	996
ул. Штормовая (левая сторона)				
1	14д	90:11:220501:411	13.2 - ведение садоводства	872
2	15д	90:11:220501:401	13.2 - ведение садоводства	1100
ул. Морская (правая сторона)				
1	3	90:11:220301:677	13.2 - ведение садоводства	798

2	16	90:11:220501:406	13.2 - ведение садоводства	600
3	15	90:11:220501:531	13.2 - ведение садоводства	600
4	14	90:11:220501:524	13.2 - ведение садоводства	600
5	11	90:11:220501:427	13.2 - ведение садоводства	600
6	12	90:11:220501:46	13.2 - ведение садоводства	600
7	10	90:11:220301:193	13.2 - ведение садоводства	600
8	9	90:11:220501:351	13.2 - ведение садоводства	600
9	8	90:11:220501:315	13.2 - ведение садоводства	600
10	7	90:11:220501:474	13.2 - ведение садоводства	600
11	6	90:11:220501:400	13.2 - ведение садоводства	600
12	5	90:11:220301:2254	13.2 - ведение садоводства	600
13	3,4	90:11:220501:489	13.2 - ведение садоводства	900
14	2/3	90:11:220501:490	13.2 - ведение садоводства	900
15	1	90:11:220301:841	13.2 - ведение садоводства	600
ул. Виноградная (левая сторона)				
1	17	90:11:220301:4162	13.2 - ведение садоводства	575
2	18	90:11:220301:4161	13.2 - ведение садоводства	625
3	21	90:11:220301:681	13.2 - ведение садоводства	600
4	22	90:11:220301:769	13.2 - ведение садоводства	600
5	23	90:11:220501:395	13.2 - ведение садоводства	600
6	24	90:11:220501:431	13.2 - ведение садоводства	600
7	25	90:11:220501:434	13.2 - ведение садоводства	600
8	26	90:11:220501:413	13.2 - ведение садоводства	600
9	27	90:11:220501:11	13.2 - ведение садоводства	600
10	28	90:11:220501:548	13.2 - ведение садоводства	600
11	29	90:11:000000:981	13.2 - ведение садоводства	600
12	30	90:11:220301:647	13.2 - ведение садоводства	600
13	31	90:11:220301:650	13.2 - ведение садоводства	600
ул. Виноградная (правая сторона)				
1	40	90:11:220301:905	13.2 - ведение садоводства	600
2	38	90:11:220301:904	13.2 - ведение садоводства	600
3	36/37	90:11:220501:169	13.2 - ведение садоводства	1200
4	35	90:11:220501:530	13.2 - ведение садоводства	600
5	34	90:11:220501:418	13.2 - ведение садоводства	600
6	33	90:11:220501:129	13.2 - ведение садоводства	600
7	32	90:11:220501:671	13.2 - ведение садоводства	600

Общая площадь участков с разрешенным использованием – ведение садоводства, сведения, о которых внесены в государственный кадастр недвижимости с координатами границ- 98126 м².

Земельные участки, сведения, о границах которых содержатся в государственном кадастре недвижимости без координат границ

п/п	№ участка	Кадастровый номер на земельный участок	Вид разрешенного использования земельного участка	Площадь, м.кв.
ул. Вишневая (правая сторона)				
1	4	90:11:220501:49	13.2 - ведение садоводства	562
2	9/10	90:11:220501:62	13.2 - ведение садоводства	870
3	21/22	90:11:220501:175	13.2 - ведение садоводства	1146
ул. Садовая (левая сторона)				
1	17/18-а	90:11:220501:119	13.2 - ведение садоводства	1051
2	23-а, 24-а	90:11:220501:45	13.2 - ведение садоводства	1149
3	35-а	90:11:220501:39	13.2 - ведение садоводства	558
4	37"а"/38"а "	90:11:220501:944	13.2 - ведение садоводства	1143
ул. Садовая (правая сторона)				
1	9"б"	90:11:220501:6	13.2 - ведение садоводства	536
2	№7-б, № 7-в	90:11:220501:239	13.2 - ведение садоводства	1100
3	№5-б, № 6-б	-	13.2 - ведение садоводства	1100
пер. Прибрежный (левая сторона)				
1	1,2 "в"	90:11:220501:165	13.2 - ведение садоводства	1117
2	5-в	90:11:220501:79	13.2 - ведение садоводства	554
3	6-а	90:11:220501:78	13.2 - ведение садоводства	550
4	23в	90:11:220501:19	13.2 - ведение садоводства	612
5	30в	-	13.2 - ведение садоводства	1200
6	32в	-	13.2 - ведение садоводства	1100
7	33,34-в	90:11:220501:151	13.2 - ведение садоводства	1200
пер. Прибрежный (правая сторона)				
1	1	90:11:220501:14	13.2 - ведение садоводства	610
2	13-г/13-д	90:11:220501:70	13.2 - ведение садоводства	1200
ул. Морская (левая сторона)				
1	2	90:11:220501:146	13.2 - ведение садоводства	610
ул. Морская (правая сторона)				
1	13	90:11:220501:50	13.2 - ведение садоводства	600
ул. Виноградная (левая сторона)				
1	19	90:11:220501:24	13.2 - ведение садоводства	600
2	20	90:11:220501:52	13.2 - ведение садоводства	600
ул. Виноградная (правая сторона)				
1	41	90:11:220501:145	13.2 - ведение садоводства	600
2	39	90:11:220501:197	13.2 - ведение садоводства	600

Общая площадь ранее учтенных участков с разрешенным использованием – ведение садоводства, сведения, о которых не внесены в государственный кадастр недвижимости без координат границ – 20968 м².

Образуемые земельные участки путем раздела исходного земельного участка с
КН 90:11:000000:312 с сохранением исходного земельного участка в измененных
границах, подлежащие постановке на кадастровый учет
(земельные участки с разрешенным использованием – ведение садоводства)

п/н	№ участка	Вид разрешенного использования земельного участка	Площадь, м.кв.
ул. Вишневая (правая сторона)			
1	3	13.2 - ведение садоводства	498
2	5	13.2 - ведение садоводства	538
3	6	13.2 - ведение садоводства	538
4	7	13.2 - ведение садоводства	575
5	15	13.2 - ведение садоводства	575
6	16	13.2 - ведение садоводства	569
7	17	13.2 - ведение садоводства	569
8	28	13.2 - ведение садоводства	545
9	29	13.2 - ведение садоводства	511
10	32	13.2 - ведение садоводства	541
ул. Садовая (левая сторона)			
1	20а	13.2 - ведение садоводства	553
2	25,26а	13.2 - ведение садоводства	1135
3	31а	13.2 - ведение садоводства	582
ул. Садовая (правая сторона)			
1	26	13.2 - ведение садоводства	536
2	19/20-б	13.2 - ведение садоводства	1061
3	23б	13.2 - ведение садоводства	546
4	27/28-б	13.2 - ведение садоводства	1079
5	29б	13.2 - ведение садоводства	515
6	39б	13.2 - ведение садоводства	603
пер. Прибрежный (левая сторона)			
1	16/17-в	13.2 - ведение садоводства	1138
2	28в	13.2 - ведение садоводства	582
пер. Прибрежный (правая сторона)			
1	10г	13.2 - ведение садоводства	710
2	12г	13.2 - ведение садоводства	619
ул. Морская (левая сторона)			
1	1,2-д	13.2 - ведение садоводства	1388
2	5,6-д	13.2 - ведение садоводства	1399
3	11д	13.2 - ведение садоводства	678
ул. Виноградная (правая сторона)			
1	41а	13.2 - ведение садоводства	338

Всего площадь образуемых земельных участков с разрешенным использованием – ведение садоводства – 18921 м².

Образуемые земельные участки путем раздела исходного земельного участка с КН 90:11:000000:312 с сохранением исходного земельного участка в измененных границах, подлежащие постановке на кадастровый учет
(дополнительно формируемые к учтенным участкам с разрешенным использованием – ведение садоводства)

п/н	№ участка	Вид разрешенного использования земельного участка	Площадь, м.кв.
ул. Вишневая (правая сторона)			
1	2 доп.	13.2 - ведение садоводства	12
2	13,14 доп.	13.2 - ведение садоводства	6
3	30 доп.	13.2 - ведение садоводства	53
ул. Садовая (левая сторона)			
1	2/3-а доп.	13.2 - ведение садоводства	30
2	17/18-а доп.	13.2 - ведение садоводства	12
3	35-а доп.	13.2 - ведение садоводства	13
4	36"а" доп.	13.2 - ведение садоводства	10
ул. Садовая (правая сторона)			
1	№5-б, № 6-б	13.2 - ведение садоводства	7
2	9"б" доп.	13.2 - ведение садоводства	13
3	18-б доп.	13.2 - ведение садоводства	21
4	30-б доп.	13.2 - ведение садоводства	9
5	31-б доп.	13.2 - ведение садоводства	13
6	32б доп.	13.2 - ведение садоводства	11
7	33б доп.	13.2 - ведение садоводства	9
пер. Прибрежный (левая сторона)			
1	1,2"в" доп.	13.2 - ведение садоводства	13
2	9"в" доп.	13.2 - ведение садоводства	4
3	29в доп.	13.2 - ведение садоводства	71
4	33,34-в доп.	13.2 - ведение садоводства	72
пер. Прибрежный (правая сторона)			
1	3"г" доп.	13.2 - ведение садоводства	8
2	7г доп.	13.2 - ведение садоводства	10
3	8-9г доп.	13.2 - ведение садоводства	47
4	11"г" доп.	13.2 - ведение садоводства	23
5	13-г/13-д доп.	13.2 - ведение садоводства	83
6	15-г доп1.	13.2 - ведение садоводства	6
7	15-г доп2.	13.2 - ведение садоводства	32

ул. Морская (левая сторона), ул. Штормовая			
1	3-4д доп.	13.2 - ведение садоводства	176
2	7,8д доп1.	13.2 - ведение садоводства	29
3	7,8д доп2.	13.2 - ведение садоводства	22
4	9,10д доп1.	13.2 - ведение садоводства	19
5	9,10д доп2.	13.2 - ведение садоводства	54
6	12д доп.	13.2 - ведение садоводства	9
ул. Штормовая			
1	14д доп.	13.2 - ведение садоводства	16
2	15д доп.	13.2 - ведение садоводства	164
ул. Виноградная (правая сторона)			
1	40 доп.	13.2 - ведение садоводства	16

Всего площадь образуемых дополнительных земельных участков с разрешенным использованием – ведение садоводства - 1093 м².

Описание вида разрешенного использования земельных участков:

13.2 – Осуществление отдыха и (или) выращивания гражданами для собственных нужд сельскохозяйственных культур; размещение для собственных нужд садового дома, жилого дома, указанного в описании вида разрешенного использования с кодом 2.1, хозяйственных построек и гаражей.

Образуемые земельные участки путем раздела исходного земельного участка с КН 90:11:000000:312 с сохранением исходного земельного участка в измененных границах, подлежащие постановке на кадастровый учет (земельные участки общего пользования, внутрикооперативные автодороги)

Проектируемые внутрикооперативные проезжие части

п/п	№ участка	Кадастровый номер на земельный участок	Площадь, м.кв.
1	ЗУ1	12.0 - земельные участки (территории) общего пользования	8654
2	ЗУ2	12.0 - земельные участки (территории) общего пользования	1788

Всего площадь земельных участков 10442 м².

Проектируемые земли общего пользования

п/н	№ участка	Кадастровый номер на земельный участок	Площадь, м.кв.
1	ЗУ1	12.0 - земельные участки (территории) общего пользования	612
2	ЗУ2	12.0 - земельные участки (территории) общего пользования	5
3	ЗУ3	12.0 - земельные участки (территории) общего пользования	7
4	ЗУ4	12.0 - земельные участки (территории) общего пользования	384
5	ЗУ5	12.0 - земельные участки (территории) общего пользования	392
6	ЗУ6	12.0 - земельные участки (территории) общего пользования	506
7	ЗУ7	12.0 - земельные участки (территории) общего пользования	810
8	ЗУ8	12.0 - земельные участки (территории) общего пользования	577
9	ЗУ9	12.0 - земельные участки (территории) общего пользования	333
10	ЗУ10	12.0 - земельные участки (территории) общего пользования	12
11	ЗУ11	12.0 - земельные участки (территории) общего пользования	382
12	ЗУ12	12.0 - земельные участки (территории) общего пользования	24
13	ЗУ13	12.0 - земельные участки (территории) общего пользования	44
14	ЗУ14	12.0 - земельные участки (территории) общего пользования	23
15	ЗУ15	12.0 - земельные участки (территории) общего пользования	87
16	ЗУ16	12.0 - земельные участки (территории) общего пользования	16
17	ЗУ17	12.0 - земельные участки (территории) общего пользования	30
18	ЗУ18	12.0 - земельные участки (территории) общего пользования	33

19	ЗУ19	12.0 - земельные участки (территории) общего пользования	326
20	ЗУ20	12.0 - земельные участки (территории) общего пользования	1
21	ЗУ21	12.0 - земельные участки (территории) общего пользования	395
22	ЗУ22	12.0 - земельные участки (территории) общего пользования	2
23	ЗУ23	12.0 - земельные участки (территории) общего пользования	74
24	ЗУ24	12.0 - земельные участки (территории) общего пользования	14
25	ЗУ25	12.0 - земельные участки (территории) общего пользования	4

Всего площадь земельных участков 5098 м².

Описание вида разрешенного использования земельных участков:

12.0 – размещение объектов улично-дорожной сети, автомобильных дорог и пешеходных тротуаров в границах населенных пунктов, пешеходных переходов, набережных, береговых полос водных объектов общего пользования, скверов, бульваров, площадей, проездов, малых архитектурных форм благоустройства.

3.1. – размещение объектов капитального строительства в целях обеспечения физических и юридических лиц коммунальными услугами, в частности: трансформаторных подстанций.

Координаты поворотных точек земельных участков
для ведения садоводства

Номер поворотной точки	Координаты	
	X	Y
ул. Вишневая (правая сторона)		
Номер земельного участка		1
Площадь, м,кв,		574
1	4994152,780	4359023,980
2	4994186,840	4359023,060
3	4994187,310	4359040,060
4	4994152,800	4359040,480
Номер земельного участка		2
Площадь, м,кв,		575
1	4994185,920	4359040,080
2	4994186,410	4359057,310
3	4994152,841	4359057,730
4	4994152,800	4359040,480
Номер земельного участка		2 доп.
Площадь, м,кв,		12
1	4994186,551	4359040,069
2	4994186,881	4359045,588
3	4994187,042	4359055,766
4	4994187,037	4359057,301
5	4994186,410	4359057,310
6	4994185,920	4359040,080
Номер земельного участка		3
Площадь, м,кв,		498
1	4994187,037	4359057,301
2	4994186,987	4359071,811
3	4994152,860	4359072,380
4	4994152,841	4359057,730
5	4994186,410	4359057,310
Номер земельного участка		4
Площадь, м,кв,		562
1	4994188,108	4359088,055
2	4994153,150	4359088,500
3	4994152,860	4359072,380
4	4994187,357	4359071,805
Номер земельного участка		5
Площадь, м,кв,		538
1	4994187,553	4359088,062
2	4994187,838	4359103,514
3	4994153,174	4359104,100
4	4994152,872	4359088,503

5	4994153,150	4359088,500
Номер земельного участка		6
Площадь, м,кв,		538
1	4994187,838	4359103,514
2	4994188,223	4359118,901
3	4994153,475	4359119,697
4	4994153,174	4359104,100
Номер земельного участка		7
Площадь, м,кв,		575
1	4994188,223	4359118,901
2	4994188,409	4359135,707
3	4994183,970	4359135,760
4	4994180,090	4359135,730
5	4994177,850	4359135,760
6	4994153,880	4359136,140
7	4994153,870	4359135,490
8	4994153,475	4359119,697
Номер земельного участка		8
Площадь, м,кв,		570
1	4994189,780	4359135,690
2	4994190,040	4359151,530
3	4994188,910	4359151,560
4	4994154,080	4359151,940
5	4994153,880	4359136,140
6	4994177,850	4359135,760
7	4994180,090	4359135,730
8	4994183,970	4359135,760
Номер земельного участка		9/10
Площадь, м,кв,		870
1	4994189,320	4359176,190
2	4994154,180	4359177,010
3	4994154,100	4359168,660
4	4994154,080	4359151,940
5	4994188,910	4359151,560
Номер земельного участка		11/12
Площадь, м,кв,		1120
1	4994189,320	4359176,190
2	4994190,070	4359176,166
3	4994190,940	4359207,021
4	4994189,680	4359207,030
5	4994154,020	4359207,910
6	4994154,300	4359199,970
7	4994154,220	4359183,970
8	4994154,180	4359177,010
Номер земельного участка		13,14
Площадь, м,кв,		1109
1	4994189,680	4359207,030
2	4994189,830	4359214,780

3	4994190,290	4359238,330
4	4994154,890	4359239,030
5	4994154,220	4359214,980
6	4994154,020	4359207,910
7	4994157,300	4359207,830
8	4994184,690	4359207,160
Номер земельного участка		13,14 доп.
Площадь, м,кв,		6
1	4994154,243	4359215,790
2	4994154,890	4359239,030
3	4994154,483	4359239,041
4	4994154,364	4359231,640
5	4994154,108	4359215,790
Номер земельного участка		15
Площадь, м,кв,		575
1	4994190,290	4359238,330
2	4994190,719	4359252,416
3	4994190,328	4359252,424
4	4994190,378	4359254,414
5	4994154,741	4359255,004
6	4994154,620	4359247,489
7	4994154,483	4359239,041
8	4994154,890	4359239,030
Номер земельного участка		16
Площадь, м,кв,		569
1	4994190,378	4359254,414
2	4994190,775	4359270,352
3	4994154,998	4359270,931
4	4994154,741	4359255,004
Номер земельного участка		17
Площадь, м,кв,		569
1	4994190,775	4359270,352
2	4994191,177	4359286,519
3	4994191,060	4359286,520
4	4994156,041	4359286,820
5	4994155,880	4359279,180
6	4994155,131	4359279,193
7	4994155,123	4359278,679
8	4994154,998	4359270,931
Номер земельного участка		18,19
Площадь, м,кв,		1168
1	4994192,060	4359286,510
2	4994192,520	4359307,650
3	4994192,150	4359318,820
4	4994159,710	4359319,630
5	4994157,130	4359319,700
6	4994156,530	4359309,020
7	4994156,180	4359293,380

8	4994156,040	4359286,820
9	4994170,680	4359286,730
10	4994191,060	4359286,520
Номер земельного участка		20
Площадь, м,кв,		589
1	4994192,150	4359318,820
2	4994192,600	4359336,770
3	4994160,170	4359337,950
4	4994159,810	4359323,750
5	4994159,710	4359319,630
Номер земельного участка		21/22
Площадь, м,кв,		1146
1	4994194,000	4359373,680
2	4994158,500	4359374,840
3	4994158,490	4359373,800
4	4994158,170	4359358,330
5	4994157,860	4359342,720
6	4994193,530	4359341,420
Номер земельного участка		23,24
Площадь, м,кв,		1146
1	4994194,480	4359406,450
2	4994158,960	4359406,610
3	4994158,950	4359405,980
4	4994158,500	4359374,840
5	4994194,000	4359373,680
Номер земельного участка		25
Площадь, м,кв,		553
1	4994196,190	4359406,510
2	4994196,400	4359421,140
3	4994194,670	4359421,170
4	4994159,320	4359421,330
5	4994158,863	4359421,332
6	4994158,558	4359406,612
7	4994158,960	4359406,610
8	4994194,480	4359406,450
Номер земельного участка		26/27
Площадь, м,кв,		1106
1	4994194,670	4359421,170
2	4994195,380	4359452,510
3	4994160,270	4359452,740
4	4994159,790	4359437,010
5	4994159,320	4359421,330
Номер земельного участка		28
Площадь, м,кв,		545
1	4994195,380	4359452,510
2	4994195,478	4359468,107
3	4994160,690	4359468,350
4	4994160,269	4359452,740

Номер земельного участка		29
Площадь, м,кв,		511
1	4994195,478	4359468,107
2	4994195,905	4359482,271
3	4994161,083	4359483,549
4	4994160,690	4359468,350
Номер земельного участка		30
Площадь, м,кв,		541
1	4994196,070	4359483,780
2	4994196,260	4359483,770
3	4994196,590	4359499,220
4	4994196,400	4359499,230
5	4994161,140	4359500,270
6	4994161,460	4359499,550
7	4994161,120	4359484,920
Номер земельного участка		30 доп.
Площадь, м,кв,		53
1	4994195,905	4359482,271
2	4994196,070	4359483,780
3	4994161,120	4359484,920
4	4994161,460	4359499,550
5	4994161,120	4359499,560
6	4994161,090	4359483,810
7	4994161,083	4359483,549
Номер земельного участка		31
Площадь, м,кв,		541
1	4994196,400	4359499,230
2	4994196,720	4359514,540
3	4994161,550	4359515,690
4	4994161,140	4359500,270
Номер земельного участка		32
Площадь, м,кв,		541
1	4994196,720	4359514,540
2	4994197,050	4359529,770
3	4994161,240	4359530,940
4	4994161,550	4359515,690
Номер земельного участка		33
Площадь, м,кв,		546
1	4994197,250	4359545,020
2	4994161,440	4359546,190
3	4994161,240	4359530,940
4	4994197,050	4359529,770
Номер земельного участка		34
Площадь, м,кв,		575
1	4994197,590	4359561,220
2	4994161,910	4359562,250
3	4994161,440	4359546,190
4	4994197,250	4359545,020

5	4994197,180	4359553,120
Номер земельного участка		35
Площадь, м,кв,		575
1	4994197,590	4359561,220
2	4994198,260	4359561,200
3	4994198,600	4359577,050
4	4994197,900	4359577,070
5	4994162,140	4359577,970
6	4994161,910	4359562,250
7	4994196,010	4359561,260
Номер земельного участка		36-37
Площадь, м,кв,		1161
1	4994197,900	4359577,070
2	4994198,230	4359593,210
3	4994198,530	4359609,370
4	4994162,450	4359610,280
5	4994162,290	4359594,120
6	4994162,140	4359577,970
Номер земельного участка		38
Площадь, м,кв,		596
1	4994198,530	4359609,370
2	4994198,990	4359625,870
3	4994162,840	4359626,780
4	4994162,830	4359626,280
5	4994162,450	4359610,280
Номер земельного участка		39/40
Площадь, м,кв,		1197
1	4994198,990	4359625,870
2	4994199,870	4359662,310
3	4994163,540	4359656,520
4	4994162,840	4359626,780
ул. Садовая (левая сторона)		
Номер земельного участка		1-а
Площадь, м,кв,		542
1	4994152,780	4359023,980
2	4994152,800	4359040,290
3	4994116,580	4359040,440
4	4994116,590	4359029,250
5	4994126,220	4359029,210
6	4994126,240	4359024,010
Номер земельного участка		2/3-а
Площадь, м,кв,		1123
1	4994118,070	4359072,550
2	4994117,650	4359040,436
3	4994152,800	4359040,290
4	4994152,840	4359057,090

5	4994152,860	4359072,380
Номер земельного участка		2/3-а доп.
Площадь, м,кв,		30
1	4994117,650	4359040,436
2	4994118,070	4359072,550
3	4994152,860	4359072,380
4	4994118,076	4359072,850
5	4994117,395	4359072,861
6	4994116,791	4359040,439
Номер земельного участка		4а
Площадь, м,кв,		555
1	4994152,860	4359072,380
2	4994153,150	4359088,500
3	4994118,247	4359088,580
4	4994118,076	4359072,850
Номер земельного участка		5,6-а
Площадь, м,кв,		1127
1	4994117,192	4359088,582
2	4994118,247	4359088,580
3	4994152,872	4359088,503
4	4994153,175	4359104,200
5	4994153,475	4359119,697
6	4994117,805	4359120,572
Номер земельного участка		7-а
Площадь, м,кв,		545
1	4994153,475	4359119,697
2	4994153,870	4359135,490
3	4994119,070	4359135,820
4	4994118,709	4359135,830
5	4994118,526	4359120,554
Номер земельного участка		8-9-а
Площадь, м,кв,		1149
1	4994119,070	4359135,820
2	4994153,870	4359135,490
3	4994154,080	4359151,940
4	4994154,100	4359167,610
5	4994118,650	4359168,340
6	4994118,600	4359166,350
7	4994118,350	4359135,840
Номер земельного участка		10-а
Площадь, м,кв,		575
1	4994154,100	4359167,610
2	4994154,180	4359177,010
3	4994154,220	4359183,970
4	4994119,140	4359184,590
5	4994118,650	4359168,340
Номер земельного участка		11,12-а
Площадь, м,кв,		1148

1	4994154,220	4359183,970
2	4994154,300	4359199,970
3	4994154,020	4359207,910
4	4994154,240	4359215,790
5	4994119,940	4359215,700
6	4994117,770	4359215,700
7	4994117,650	4359184,610
8	4994119,140	4359184,590
Номер земельного участка		13-14-а
Площадь, м,кв,		1096
1	4994154,108	4359215,790
2	4994154,364	4359231,640
3	4994154,620	4359247,489
4	4994119,987	4359247,411
5	4994119,616	4359215,700
6	4994119,940	4359215,700
Номер земельного участка		15-16-а
Площадь, м,кв,		1100
1	4994154,620	4359247,489
2	4994154,741	4359255,004
3	4994154,875	4359263,337
4	4994154,998	4359270,931
5	4994155,131	4359279,193
6	4994120,389	4359279,118
7	4994119,987	4359247,419
Номер земельного участка		17/18-а
Площадь, м,кв,		1051
1	4994155,880	4359279,180
2	4994156,180	4359293,380
3	4994156,530	4359309,020
4	4994121,330	4359309,800
5	4994120,850	4359279,800
6	4994121,140	4359279,800
Номер земельного участка		17/18-а доп.
Площадь, м,кв,		12
1	4994120,850	4359279,800
2	4994120,839	4359279,119
3	4994155,131	4359279,193
4	4994121,140	4359279,800
Номер земельного участка		19"а"
Площадь, м,кв,		538
1	4994156,530	4359309,020
2	4994157,130	4359319,700
3	4994159,710	4359319,630
4	4994159,810	4359323,750
5	4994121,590	4359324,720
6	4994121,330	4359309,800
Номер земельного участка		20а

	Площадь, м,кв,	553
1	4994159,810	4359323,750
2	4994160,170	4359337,950
3	4994122,917	4359339,398
4	4994121,656	4359335,648
5	4994121,590	4359324,720
Номер земельного участка		21а
	Площадь, м,кв,	550
1	4994158,170	4359358,330
2	4994122,680	4359359,240
3	4994122,490	4359343,840
4	4994157,860	4359342,720
Номер земельного участка		22-а
	Площадь, м,кв,	550
1	4994122,890	4359374,710
2	4994122,680	4359359,240
3	4994158,170	4359358,330
4	4994158,490	4359373,800
Номер земельного участка		23-а, 24-а
	Площадь, м,кв,	1149
1	4994122,570	4359374,720
2	4994122,890	4359374,710
3	4994158,490	4359373,800
4	4994158,500	4359374,840
5	4994158,950	4359405,980
6	4994122,900	4359406,368
Номер земельного участка		26,25 а
	Площадь, м,кв,	1135
1	4994158,950	4359405,980
2	4994158,960	4359406,610
3	4994158,558	4359406,612
4	4994158,863	4359421,332
5	4994159,320	4359421,330
6	4994159,790	4359437,010
7	4994123,200	4359438,180
8	4994122,900	4359406,368
Номер земельного участка		27,28-а
	Площадь, м,кв,	1150
1	4994123,200	4359438,180
2	4994159,790	4359437,010
3	4994160,270	4359452,780
4	4994160,300	4359453,610
5	4994160,690	4359468,350
6	4994123,850	4359469,410
7	4994123,520	4359453,750
Номер земельного участка		29а
	Площадь, м,кв,	575
1	4994160,690	4359468,350

2	4994161,090	4359483,810
3	4994124,950	4359485,090
4	4994124,180	4359485,120
5	4994123,850	4359469,410
Номер земельного участка		30а
Площадь, м,кв,		570
1	4994161,090	4359483,810
2	4994161,120	4359499,560
3	4994125,590	4359500,780
4	4994125,100	4359500,800
5	4994124,700	4359485,100
Номер земельного участка		31а
Площадь, м,кв,		582
1	4994161,460	4359499,550
2	4994161,140	4359500,270
3	4994161,550	4359515,690
4	4994125,460	4359516,940
5	4994125,100	4359500,800
6	4994161,120	4359499,560
Номер земельного участка		32-33-а
Площадь, м,кв,		1116
1	4994126,070	4359549,090
2	4994125,460	4359516,940
3	4994125,900	4359516,930
4	4994161,550	4359515,690
5	4994161,240	4359530,940
6	4994161,440	4359546,190
Номер земельного участка		34а
Площадь, м,кв,		558
1	4994126,360	4359564,450
2	4994126,070	4359549,090
3	4994161,440	4359546,190
4	4994161,910	4359562,250
Номер земельного участка		35-а
Площадь, м,кв,		558
1	4994126,360	4359564,450
2	4994161,910	4359562,250
3	4994162,140	4359577,970
4	4994126,740	4359580,160
Номер земельного участка		35-а доп.
Площадь, м,кв,		13
1	4994126,360	4359564,450
2	4994126,740	4359580,160
3	4994125,774	4359580,175
4	4994125,641	4359564,466
Номер земельного участка		36 "а"
Площадь, м,кв,		563
1	4994162,140	4359577,970

2	4994162,290	4359594,120
3	4994126,850	4359595,760
4	4994126,740	4359580,160
Номер земельного участка		36 "а" доп.
Площадь, м,кв,		10
1	4994126,740	4359580,160
2	4994126,850	4359595,760
3	4994126,514	4359595,774
4	4994126,511	4359595,499
5	4994125,774	4359580,175
Номер земельного участка		37"а"/38"а"
Площадь, м,кв,		1143
1	4994162,290	4359594,120
2	4994162,450	4359610,280
3	4994162,830	4359626,280
4	4994127,070	4359627,890
5	4994126,850	4359595,760
Номер земельного участка		39-а
Площадь, м,кв,		956
1	4994162,830	4359626,280
2	4994162,840	4359626,780
3	4994163,540	4359656,520
4	4994127,220	4359650,740
5	4994127,070	4359627,890
ул. Садовая (правая сторона)		
Номер земельного участка		1"б"
Площадь, м,кв,		558
1	4994075,520	4359025,370
2	4994110,480	4359025,280
3	4994110,550	4359041,120
4	4994076,430	4359041,820
Номер земельного участка		26
Площадь, м,кв,		536
1	4994110,550	4359041,120
2	4994110,960	4359056,510
3	4994075,940	4359057,470
4	4994076,430	4359041,820
Номер земельного участка		3-б
Площадь, м,кв,		571
1	4994110,960	4359056,510
2	4994111,350	4359072,660
3	4994076,200	4359073,830
4	4994076,200	4359073,610
5	4994075,940	4359057,470
Номер земельного участка		46
Площадь, м,кв,		1122

1	4994111,350	4359072,660
2	4994111,700	4359089,240
3	4994076,540	4359089,660
4	4994041,720	4359090,080
5	4994041,530	4359074,340
6	4994076,200	4359073,610
7	4994076,200	4359073,830
Номер земельного участка		№7-б, № 7-в
Площадь, м.кв,		1100
1	4994112.130	4359089.240
2	4994111.750	4359120.360
3	4994077.130	4359121.220
4	4994076.830	4359105.360
5	4994076.540	4359089.660
Номер земельного участка		№5-б, № 6-б
Площадь, м.кв,		1100
1	4994042.400	4359137.660
2	4994077.980	4359137.100
3	4994111.800	4359136.180
4	4994111.750	4359120.360
5	4994077.130	4359121.220
6	4994042.550	4359121.810
Номер земельного участка		№5-б, № 6-б доп.
Площадь, м.кв,		7
1	4994111.800	4359136.18
2	4994111.800	4359136.31
3	4994077.460	4359137.12
4	4994042.420	4359137.94
5	4994042.400	4359137.66
6	4994077.980	4359137.10
Номер земельного участка		8-б
Площадь, м.кв,		549
1	4994111,800	4359136,310
2	4994077,460	4359137,120
3	4994077,860	4359152,690
4	4994077,870	4359153,130
5	4994079,080	4359153,120
6	4994112,220	4359152,220
Номер земельного участка		9"б"
Площадь, м.кв,		536
1	4994111,938	4359152,228
2	4994112,227	4359168,845
3	4994078,871	4359168,909
4	4994079,080	4359153,120
Номер земельного участка		9"б" доп.
Площадь, м.кв,		13
1	4994111,938	4359152,228
2	4994112,220	4359152,220

3	4994112,667	4359163,963
4	4994113,057	4359163,946
5	4994113,030	4359168,920
6	4994078,869	4359169,084
7	4994078,871	4359168,909
8	4994112,227	4359168,845
Номер земельного участка		12/13-б
Площадь, м,кв,		1074
1	4994113,400	4359199,140
2	4994078,060	4359199,500
3	4994077,530	4359169,090
4	4994113,030	4359168,920
Номер земельного участка		10/11-б
Площадь, м,кв,		1062
1	4994113,770	4359229,560
2	4994078,580	4359229,330
3	4994078,060	4359199,500
4	4994113,400	4359199,140
Номер земельного участка		14/15 б
Площадь, м,кв,		1132
1	4994113,770	4359229,560
2	4994114,530	4359229,560
3	4994115,020	4359260,600
4	4994079,140	4359261,340
5	4994079,130	4359261,100
6	4994078,580	4359229,580
7	4994078,580	4359229,330
Номер земельного участка		16"б"-17"б"
Площадь, м,кв,		1136
1	4994114,730	4359260,606
2	4994115,268	4359291,950
3	4994079,479	4359293,603
4	4994079,140	4359261,340
Номер земельного участка		18-б
Площадь, м,кв,		553
1	4994079,930	4359293,840
2	4994115,560	4359292,840
3	4994115,810	4359307,910
4	4994081,280	4359309,650
5	4994079,970	4359309,710
Номер земельного участка		18-б доп.
Площадь, м,кв,		21
1	4994115,268	4359291,950
2	4994115,560	4359292,840
3	4994079,930	4359293,840
4	4994079,925	4359293,582
Номер земельного участка		19/20-б
Площадь, м,кв,		1061

1	4994115,540	4359307,924
2	4994115,917	4359338,878
3	4994081,618	4359340,576
4	4994081,280	4359309,650
Номер земельного участка		21-б
Площадь, м,кв,		551
1	4994116,810	4359360,170
2	4994081,770	4359361,310
3	4994081,650	4359345,900
4	4994116,560	4359344,110
Номер земельного участка		22"б"
Площадь, м,кв,		557
1	4994116,770	4359376,170
2	4994081,780	4359377,140
3	4994081,770	4359361,310
4	4994116,810	4359360,170
Номер земельного участка		23 б
Площадь, м,кв,		546
1	4994116,770	4359376,170
2	4994116,920	4359391,640
3	4994082,120	4359392,950
4	4994081,780	4359377,140
Номер земельного участка		24-б
Площадь, м,кв,		541
1	4994116,920	4359391,640
2	4994117,100	4359407,050
3	4994082,510	4359408,710
4	4994082,140	4359394,030
5	4994082,120	4359392,950
Номер земельного участка		25 б
Площадь, м,кв,		533
1	4994117,100	4359407,050
2	4994117,230	4359420,330
3	4994100,210	4359420,650
4	4994100,260	4359425,980
5	4994082,890	4359426,200
6	4994082,900	4359425,070
7	4994082,670	4359415,080
8	4994082,510	4359408,710
9	4994086,550	4359408,520
Номер земельного участка		26 б
Площадь, м,кв,		549
1	4994117,230	4359420,330
2	4994117,240	4359420,890
3	4994117,290	4359424,690
4	4994117,390	4359438,380
5	4994082,750	4359440,080
6	4994082,890	4359426,200

7	4994100,260	4359425,980
8	4994100,210	4359420,650
Номер земельного участка		27/28-б
Площадь, м,кв,		1079
1	4994117,390	4359438,380
2	4994117,652	4359469,423
3	4994084,240	4359470,810
4	4994082,527	4359470,789
5	4994082,610	4359455,980
6	4994082,750	4359440,080
Номер земельного участка		29 б
Площадь, м,кв,		515
1	4994117,652	4359469,423
2	4994117,805	4359469,417
3	4994117,899	4359478,689
4	4994117,986	4359484,875
5	4994117,620	4359484,890
6	4994083,909	4359485,819
7	4994083,930	4359484,910
8	4994084,240	4359470,810
Номер земельного участка		30-б
Площадь, м,кв,		533
1	4994117,620	4359484,890
2	4994118,230	4359499,980
3	4994083,840	4359501,740
4	4994083,330	4359487,170
5	4994083,490	4359485,830
Номер земельного участка		30-б доп.
Площадь, м,кв,		9
1	4994083,490	4359485,830
2	4994083,330	4359487,170
3	4994083,840	4359501,740
4	4994083,044	4359501,760
5	4994082,957	4359486,608
6	4994082,957	4359485,850
Номер земельного участка		31-б
Площадь, м,кв,		561
1	4994118,620	4359499,960
2	4994118,980	4359516,270
3	4994084,100	4359517,610
4	4994083,840	4359501,740
5	4994118,230	4359499,980
Номер земельного участка		31-б доп.
Площадь, м,кв,		13
1	4994083,840	4359501,740
2	4994084,100	4359517,610
3	4994083,286	4359517,641
4	4994083,137	4359508,127

5	4994083,044	4359501,760
Номер земельного участка		32 б
Площадь, м,кв,		562
1	4994119,320	4359531,360
2	4994084,370	4359534,590
3	4994084,100	4359517,610
4	4994118,980	4359516,270
5	4994119,150	4359516,270
Номер земельного участка		32 б доп.
Площадь, м,кв,		11
1	4994084,100	4359517,610
2	4994084,364	4359534,209
3	4994083,878	4359534,215
4	4994083,286	4359517,641
Номер земельного участка		33 б
Площадь, м,кв,		561
1	4994119,690	4359547,950
2	4994084,710	4359550,020
3	4994084,370	4359534,590
4	4994119,320	4359531,360
Номер земельного участка		33 б доп.
Площадь, м,кв,		9
1	4994084,370	4359534,590
2	4994084,710	4359550,030
3	4994083,530	4359550,100
Номер земельного участка		34-б
Площадь, м,кв,		551
1	4994084,710	4359550,030
2	4994119,690	4359547,950
3	4994119,970	4359563,190
4	4994119,460	4359563,210
5	4994083,850	4359565,340
6	4994083,530	4359550,100
Номер земельного участка		35 "б"
Площадь, м,кв,		532
1	4994119,460	4359563,220
2	4994119,740	4359578,540
3	4994085,160	4359580,540
4	4994084,640	4359568,200
5	4994084,520	4359565,300
Номер земельного участка		36-37"б"
Площадь, м,кв,		1065
1	4994120,250	4359578,510
2	4994120,530	4359593,760
3	4994120,810	4359609,150
4	4994118,680	4359609,260
5	4994085,560	4359610,990
6	4994085,720	4359595,740

7	4994085,830	4359584,280
8	4994085,670	4359580,510
Номер земельного участка		38 б
Площадь, м,кв,		574
1	4994120,380	4359609,170
2	4994120,390	4359626,240
3	4994085,780	4359627,010
4	4994085,560	4359610,990
5	4994118,680	4359609,260
Номер земельного участка		39 б
Площадь, м,кв,		603
1	4994118,724	4359626,277
2	4994118,742	4359649,688
3	4994085,143	4359639,741
4	4994085,120	4359639,640
5	4994085,780	4359627,010
пер. Прибрежный (левая сторона)		
Номер земельного участка		1,2 "в"
Площадь, м,кв,		1117
1	4994075,520	4359025,370
2	4994076,430	4359041,820
3	4994075,940	4359057,470
4	4994041,350	4359058,200
5	4994041,670	4359025,670
Номер земельного участка		1,2 "в" доп.
Площадь, м,кв,		13
1	4994041,670	4359025,670
2	4994041,350	4359058,200
3	4994040,880	4359025,930
Номер земельного участка		3в
Площадь, м,кв,		559
1	4994075,940	4359057,470
2	4994076,200	4359073,610
3	4994041,530	4359074,340
4	4994041,350	4359058,200
Номер земельного участка		5-в
Площадь, м,кв,		554
1	4994076,540	4359089,660
2	4994076,794	4359105,408
3	4994041,998	4359105,947
4	4994041,768	4359105,950
5	4994041,500	4359090,083
6	4994041,720	4359090,080
Номер земельного участка		6-а
Площадь, м,кв,		550
1	4994042,330	4359121,813

2	4994041,998	4359105,947
3	4994076,794	4359105,408
4	4994077,124	4359121,155
Номер земельного участка		8-в
Площадь, м,кв,		549
1	4994077,460	4359137,120
2	4994077,860	4359152,690
3	4994077,870	4359153,130
4	4994076,220	4359153,140
5	4994042,770	4359153,210
6	4994042,420	4359137,940
Номер земельного участка		9"в"
Площадь, м,кв,		575
1	4994079,080	4359153,120
2	4994078,790	4359160,050
3	4994078,400	4359169,090
4	4994077,530	4359169,090
5	4994043,700	4359169,210
6	4994042,700	4359169,210
7	4994042,770	4359153,210
8	4994076,220	4359153,140
9	4994077,870	4359153,130
Номер земельного участка		9"в" доп.
Площадь, м,кв,		4
1	4994079,080	4359153,120
2	4994078,871	4359168,909
3	4994078,869	4359169,084
4	4994078,400	4359169,090
Номер земельного участка		10/11-в
Площадь, м,кв,		1035
1	4994043,700	4359169,250
2	4994077,530	4359169,090
3	4994078,060	4359199,500
4	4994044,010	4359199,850
Номер земельного участка		12/13-в
Площадь, м,кв,		1045
1	4994044,020	4359199,850
2	4994078,060	4359199,500
3	4994078,580	4359229,330
4	4994078,580	4359229,580
5	4994044,320	4359230,960
Номер земельного участка		14/15"в"
Площадь, м,кв,		1089
1	4994078,580	4359229,580
2	4994079,130	4359261,100
3	4994044,870	4359262,950
4	4994044,310	4359230,960
Номер земельного участка		16/17-в

	Площадь, м,кв,	1138
1	4994079,130	4359261,100
2	4994079,140	4359261,340
3	4994079,479	4359293,603
4	4994079,473	4359293,859
5	4994044,280	4359295,350
6	4994044,478	4359262,967
7	4994044,870	4359262,950
Номер земельного участка		18-в
	Площадь, м,кв,	568
1	4994079,930	4359293,840
2	4994079,970	4359309,710
3	4994044,890	4359311,360
4	4994044,410	4359311,390
5	4994044,280	4359295,350
6	4994044,960	4359295,320
Номер земельного участка		19в, 20в
	Площадь, м,кв,	1144
1	4994081,620	4359340,770
2	4994081,620	4359341,060
3	4994045,240	4359342,820
4	4994044,890	4359311,360
5	4994081,280	4359309,650
Номер земельного участка		21/22"в"
	Площадь, м,кв,	1152
1	4994081,650	4359345,900
2	4994081,770	4359361,310
3	4994081,780	4359377,140
4	4994044,530	4359378,300
5	4994044,740	4359349,210
6	4994046,820	4359347,270
Номер земельного участка		23в
	Площадь, м,кв,	612
1	4994081,780	4359377,140
2	4994082,140	4359394,030
3	4994044,510	4359394,100
4	4994044,530	4359378,300
Номер земельного участка		24/25-в
	Площадь, м,кв,	1192
1	4994082,140	4359394,030
2	4994082,670	4359415,080
3	4994082,900	4359425,070
4	4994044,490	4359425,720
5	4994044,480	4359409,900
6	4994044,510	4359394,100
Номер земельного участка		26в
	Площадь, м,кв,	577
1	4994044,140	4359443,060

2	4994044,490	4359425,720
3	4994082,900	4359425,070
4	4994082,770	4359437,750
5	4994063,240	4359438,040
6	4994063,280	4359442,850
Номер земельного участка		27в
Площадь, м,кв,		598
1	4994082,610	4359455,980
2	4994043,890	4359455,750
3	4994044,140	4359443,060
4	4994063,280	4359442,850
5	4994063,240	4359438,040
6	4994082,770	4359437,750
7	4994082,750	4359440,080
Номер земельного участка		28в
Площадь, м,кв,		582
1	4994082,610	4359455,980
2	4994082,527	4359470,789
3	4994041,900	4359470,280
4	4994043,890	4359455,750
Номер земельного участка		29в
Площадь, м,кв,		604
1	4994084,240	4359470,810
2	4994083,930	4359484,910
3	4994040,530	4359484,360
4	4994041,900	4359470,280
Номер земельного участка		29в доп.
Площадь, м,кв,		71
1	4994083,930	4359484,910
2	4994083,909	4359485,819
3	4994083,490	4359485,830
4	4994082,957	4359485,850
5	4994082,957	4359486,608
6	4994040,559	4359485,941
7	4994040,530	4359484,360
Номер земельного участка		30в
Площадь, м,кв,		1200
1	4994082,957	4359486,608
2	4994082,961	4359487,193
3	4994083,049	4359502,487
4	4994083,137	4359508,127
5	4994080,430	4359508,109
6	4994080,325	4359504,111
7	4994067,829	4359503,801
8	4994066,543	4359520,960
9	4994059,262	4359520,425
10	4994059,304	4359519,526
11	4994051,742	4359518,770

12	4994052,745	4359516,157
13	4994051,903	4359514,071
14	4994034,734	4359513,891
15	4994040,559	4359485,941
Номер земельного участка		32в
Площадь, м,кв,		1100
1	4994030,663	4359534,390
2	4994034,734	4359513,891
3	4994051,903	4359514,071
4	4994052,745	4359516,157
5	4994051,742	4359518,770
6	4994059,304	4359519,526
7	4994059,262	4359520,425
8	4994066,543	4359520,960
9	4994067,829	4359503,801
10	4994080,325	4359504,111
11	4994080,430	4359508,109
12	4994083,137	4359508,127
13	4994083,286	4359517,641
14	4994083,312	4359518,355
15	4994083,878	4359534,215
16	4994057,880	4359534,515
17	4994047,881	4359534,631
18	4994046,210	4359534,650
Номер земельного участка		33,34-в
Площадь, м,кв,		1200
1	4994046,210	4359534,650
2	4994084,364	4359534,209
3	4994084,370	4359534,590
4	4994083,530	4359550,100
5	4994083,850	4359565,340
6	4994083,870	4359565,990
7	4994045,170	4359565,830
8	4994045,190	4359565,180
9	4994046,060	4359539,260
Номер земельного участка		33,34-в доп.
Площадь, м,кв,		72
1	4994083,850	4359565,340
2	4994084,520	4359565,300
3	4994084,640	4359568,260
4	4994045,130	4359567,210
5	4994045,170	4359565,830
6	4994083,870	4359565,990
Номер земельного участка		35в
Площадь, м,кв,		628
1	4994084,640	4359568,260
2	4994085,160	4359580,540
3	4994085,210	4359584,280
4	4994048,930	4359584,310

5	4994045,110	4359567,750
6	4994045,130	4359567,210
Номер земельного участка		36/37-в
Площадь, м,кв,		1200
1	4994085,830	4359584,280
2	4994085,720	4359595,740
3	4994085,560	4359610,990
4	4994085,610	4359614,530
5	4994072,180	4359614,320
6	4994072,070	4359609,680
7	4994060,610	4359609,960
8	4994060,750	4359615,720
9	4994056,340	4359615,820
10	4994056,490	4359621,970
11	4994056,470	4359622,670
12	4994055,740	4359626,150
13	4994054,380	4359632,550
14	4994042,520	4359629,810
15	4994044,060	4359623,260
16	4994045,760	4359604,150
17	4994047,620	4359604,120
18	4994052,790	4359604,020
19	4994054,320	4359603,990
20	4994053,820	4359584,310
Номер земельного участка		38в
Площадь, м,кв,		697
1	4994085,610	4359614,530
2	4994085,780	4359627,010
3	4994085,120	4359639,640
4	4994054,380	4359632,550
5	4994055,740	4359626,150
6	4994056,470	4359622,670
7	4994056,490	4359621,970
8	4994056,340	4359615,820
9	4994060,750	4359615,720
10	4994060,610	4359609,960
11	4994072,070	4359609,680
12	4994072,180	4359614,320
Номер земельного участка		39в
Площадь, м,кв,		524
1	4994046,060	4359539,260
2	4994045,170	4359565,830
3	4994045,110	4359567,750
4	4994024,340	4359565,450
5	4994029,060	4359538,870
Номер земельного участка		40в
Площадь, м,кв,		521
1	4994024,340	4359565,450
2	4994045,110	4359567,750

3	4994048,930	4359584,310
4	4994047,910	4359589,840
5	4994021,630	4359586,090
Номер земельного участка		41в
Площадь, м,кв,		610
1	4994048,060	4359589,020
2	4994048,150	4359595,660
3	4994048,350	4359595,660
4	4994048,280	4359596,620
5	4994044,000	4359595,960
6	4994041,240	4359613,900
7	4994017,630	4359610,280
8	4994021,630	4359586,090
9	4994047,910	4359589,840
Номер земельного участка		42-в
Площадь, м,кв,		590
1	4994053,820	4359584,310
2	4994054,110	4359595,580
3	4994054,320	4359603,990
4	4994045,760	4359604,150
5	4994044,060	4359623,260
6	4994042,530	4359629,770
7	4994038,320	4359628,840
8	4994021,410	4359624,940
9	4994015,510	4359623,320
10	4994017,630	4359610,280
11	4994041,240	4359613,900
12	4994044,000	4359595,960
13	4994048,280	4359596,620
14	4994048,350	4359595,660
15	4994048,150	4359595,660
16	4994048,060	4359589,020
17	4994048,930	4359584,310
пер. Прибрежный (правая часть)		
Номер земельного участка		1
Площадь, м,кв,		610
1	4994028,910	4359008,480
2	4994030,842	4359011,007
3	4994030,477	4359025,962
4	4994029,550	4359025,960
5	4994000,460	4359026,510
6	4993996,510	4359026,583
7	4993996,364	4359008,254
Номер земельного участка		1г
Площадь, м,кв,		600
1	4994029,960	4359046,520
2	4993999,810	4359046,480

3	4994000,460	4359026,510
4	4994029,550	4359025,960
Номер земельного участка		2г
Площадь, м,кв,		611
1	4994030,810	4359046,480
2	4994030,810	4359054,880
3	4994030,810	4359066,130
4	4993999,810	4359066,300
5	4993999,810	4359046,480
6	4994029,960	4359046,520
Номер земельного участка		3"г"
Площадь, м,кв,		610
1	4994030,810	4359066,130
2	4994030,810	4359085,870
3	4993999,840	4359086,040
4	4993999,960	4359077,670
5	4993999,810	4359066,300
Номер земельного участка		3"г" доп.
Площадь, м,кв,		8
1	4994030,810	4359085,870
2	4994030,801	4359086,405
3	4993999,840	4359086,040
Номер земельного участка		4-г
Площадь, м,кв,		646
1	4994031,200	4359086,410
2	4994031,480	4359106,890
3	4993999,770	4359106,530
4	4993999,840	4359086,040
Номер земельного участка		5г
Площадь, м,кв,		604
1	4994031,980	4359125,380
2	4993999,480	4359125,270
3	4993999,470	4359113,450
4	4993999,770	4359106,530
5	4994031,480	4359106,890
6	4994032,000	4359106,880
Номер земельного участка		6г
Площадь, м,кв,		655
1	4994031,780	4359125,380
2	4994031,700	4359145,750
3	4993999,650	4359145,640
4	4993999,480	4359125,270
Номер земельного участка		7г
Площадь, м,кв,		655
1	4994031,700	4359145,750
2	4994031,410	4359166,440
3	4994000,880	4359166,100
4	4993999,730	4359165,950

5	4993999,660	4359147,020
6	4993999,650	4359145,640
Номер земельного участка		7г доп.
Площадь, м,кв,		10
1	4994031,700	4359145,750
2	4994032,349	4359166,446
3	4994031,410	4359166,440
Номер земельного участка		8-9 г
Площадь, м,кв,		1200
1	4994031,480	4359206,180
2	4994001,470	4359205,620
3	4994001,140	4359183,710
4	4994000,880	4359166,100
5	4994031,410	4359166,440
Номер земельного участка		8-9 г доп.
Площадь, м,кв,		47
1	4994032,349	4359166,446
2	4994032,714	4359189,590
3	4994032,747	4359195,649
4	4994032,769	4359205,832
5	4994032,768	4359206,177
6	4994031,480	4359206,180
7	4994031,410	4359166,440
Номер земельного участка		10г
Площадь, м,кв,		710
1	4994032,768	4359206,177
2	4994032,729	4359222,626
3	4994032,510	4359227,066
4	4994032,466	4359228,017
5	4994001,516	4359229,174
6	4994001,355	4359220,393
7	4994001,470	4359205,620
8	4994031,480	4359206,180
Номер земельного участка		11"г"
Площадь, м,кв,		600
1	4994032,880	4359228,870
2	4994032,990	4359247,960
3	4994001,570	4359248,870
4	4994001,550	4359248,350
5	4994001,540	4359239,670
6	4994001,430	4359229,780
Номер земельного участка		11"г" доп.
Площадь, м,кв,		23
1	4994032,466	4359228,017
2	4994032,880	4359228,870
3	4994001,430	4359229,780
4	4994001,516	4359229,174
Номер земельного участка		12г

	Площадь, м,кв,	619
1	4994032,990	4359247,960
2	4994032,968	4359267,893
3	4994032,197	4359267,916
4	4994002,310	4359268,810
5	4994001,570	4359248,870
Номер земельного участка		13-г/13-д
	Площадь, м,кв,	1200
1	4993967,900	4359269,400
2	4994002,310	4359268,810
3	4994032,197	4359267,916
4	4994032,619	4359286,942
5	4993970,077	4359287,988
6	4993968,288	4359284,055
Номер земельного участка		13-г/13-д доп.
	Площадь, м,кв,	83
1	4994032,968	4359267,893
2	4994033,401	4359288,201
3	4993970,166	4359288,634
4	4993967,933	4359283,997
5	4993967,749	4359281,522
6	4993967,509	4359269,406
7	4993967,900	4359269,400
8	4993968,288	4359284,055
9	4993970,077	4359287,988
10	4994032,619	4359286,942
11	4994032,197	4359267,916
Номер земельного участка		14г
	Площадь, м,кв,	739
1	4994033,660	4359323,680
2	4994002,980	4359324,060
3	4994002,940	4359300,020
4	4994033,350	4359299,310
Номер земельного участка		15-г
	Площадь, м,кв,	1024
1	4994033,660	4359323,810
2	4994035,010	4359357,160
3	4994004,330	4359357,680
4	4994002,990	4359324,330
Номер земельного участка		15-г доп1.
	Площадь, м,кв,	6
1	4994033,660	4359323,680
2	4994033,660	4359323,810
3	4994002,990	4359324,330
4	4994002,980	4359324,330
5	4994002,978	4359324,060
6	4994002,980	4359324,060
Номер земельного участка		15-г доп2.

	Площадь, м,кв,	32
1	4994002,990	4359324,330
2	4994004,330	4359357,680
3	4994002,710	4359357,710
4	4994002,680	4359324,330
5	4994002,680	4359324,327
6	4994002,980	4359324,330
ул. Морская (левая сторона)		
	Номер земельного участка	2
	Площадь, м,кв,	610
1	4993996,364	4359008,254
2	4993996,510	4359026,583
3	4993963,968	4359027,222
4	4993963,872	4359008,029
5	4993995,820	4359008,250
	Номер земельного участка	1,2-д
	Площадь, м,кв,	1388
1	4994000,460	4359026,510
2	4993999,810	4359046,480
3	4993999,810	4359066,300
4	4993969,370	4359066,740
5	4993965,006	4359066,709
6	4993965,006	4359027,202
7	4993996,510	4359026,583
	Номер земельного участка	3-4д
	Площадь, м,кв,	1204
1	4993999,810	4359066,300
2	4993999,960	4359077,670
3	4993999,840	4359086,040
4	4993999,410	4359106,390
5	4993969,660	4359106,250
6	4993969,370	4359066,740
7	4993993,260	4359066,390
	Номер земельного участка	3-4д доп.
	Площадь, м,кв,	176
1	4993969,370	4359066,740
2	4993969,660	4359106,250
3	4993965,131	4359106,256
4	4993965,006	4359066,709
	Номер земельного участка	5,6-д
	Площадь, м,кв,	1399
1	4993999,770	4359106,530
2	4993999,470	4359113,450
3	4993999,480	4359125,270
4	4993999,650	4359145,640
5	4993999,660	4359147,020

6	4993966,960	4359147,150
7	4993966,037	4359147,164
8	4993966,034	4359146,888
9	4993965,344	4359146,892
10	4993965,131	4359106,256
11	4993969,660	4359106,250
12	4993999,410	4359106,390
Номер земельного участка		7,8д
Площадь, м,кв,		1200
1	4993999,660	4359147,020
2	4993999,730	4359165,950
3	4993999,810	4359183,720
4	4993967,110	4359183,850
5	4993966,960	4359147,150
Номер земельного участка		7,8д доп1.
Площадь, м,кв,		29
1	4993966,960	4359147,150
2	4993967,110	4359183,850
3	4993966,479	4359183,853
4	4993966,037	4359147,164
Номер земельного участка		7,8д доп2.
Площадь, м,кв,		22
1	4994000,880	4359166,100
2	4994001,140	4359183,710
3	4993999,810	4359183,720
4	4993999,730	4359165,950
Номер земельного участка		9,10д
Площадь, м,кв,		1200
1	4993967,110	4359183,850
2	4993999,810	4359183,720
3	4993999,900	4359206,180
4	4993999,950	4359220,420
5	4993967,280	4359220,550
Номер земельного участка		9,10д доп1.
Площадь, м,кв,		19
1	4993967,110	4359183,850
2	4993967,280	4359220,550
3	4993966,889	4359220,552
4	4993966,479	4359183,853
Номер земельного участка		9,10д доп2.
Площадь, м,кв,		54
1	4994001,140	4359183,710
2	4994001,470	4359205,620
3	4994001,355	4359220,393
4	4993999,950	4359220,420
5	4993999,900	4359206,180
6	4993999,810	4359183,720
Номер земельного участка		11д

	Площадь, м,кв,	678
1	4994001,355	4359220,393
2	4994001,516	4359229,174
3	4994001,430	4359229,780
4	4994001,540	4359239,670
5	4993967,280	4359240,500
6	4993966,894	4359240,509
7	4993966,889	4359220,552
8	4993967,260	4359220,550
9	4993999,950	4359220,420
Номер земельного участка		12д
	Площадь, м,кв,	996
1	4994001,540	4359239,670
2	4994001,550	4359248,350
3	4994002,310	4359268,810
4	4993967,900	4359269,400
5	4993967,280	4359249,230
6	4993967,280	4359240,500
Номер земельного участка		12д доп.
	Площадь, м,кв,	9
1	4993967,280	4359240,500
2	4993967,280	4359249,230
3	4993967,900	4359269,400
4	4993967,509	4359269,406
5	4993967,399	4359265,210
6	4993966,894	4359240,509
ул. Штормовая (левая сторона)		
Номер земельного участка		14д
	Площадь, м,кв,	872
1	4994002,760	4359300,320
2	4994002,980	4359324,330
3	4993970,970	4359324,000
4	4993966,340	4359323,950
5	4993966,870	4359299,890
Номер земельного участка		14 д доп.
	Площадь, м,кв,	16
1	4994002,680	4359324,330
2	4993970,650	4359324,490
3	4993965,631	4359324,554
4	4993966,677	4359308,650
5	4993966,340	4359323,950
6	4994002,680	4359324,327
Номер земельного участка		15д
	Площадь, м,кв,	1100
1	4993970,650	4359324,490
2	4994002,680	4359324,330

3	4994002,710	4359357,710
4	4993968,690	4359357,720
Номер земельного участка		15д доп.
Площадь, м,кв,		164
1	4993970,650	4359324,490
2	4993968,690	4359357,720
3	4993963,832	4359357,619
4	4993965,631	4359324,554
ул. Морская (правая сторона)		
Номер земельного участка		3
Площадь, м,кв,		798
1	4993955,700	4359007,970
2	4993955,710	4359026,730
3	4993926,010	4359027,240
4	4993925,990	4359028,270
5	4993912,580	4359028,500
6	4993917,080	4359007,700
Номер земельного участка		16
Площадь, м,кв,		600
1	4993955,710	4359026,730
2	4993955,730	4359047,050
3	4993925,760	4359047,140
4	4993925,990	4359028,270
5	4993926,010	4359027,240
Номер земельного участка		15
Площадь, м,кв,		600
1	4993955,730	4359047,050
2	4993955,810	4359067,000
3	4993926,270	4359067,500
4	4993926,160	4359063,290
5	4993925,760	4359047,140
Номер земельного участка		14
Площадь, м,кв,		600
1	4993955,810	4359067,000
2	4993955,890	4359087,210
3	4993926,040	4359087,720
4	4993926,270	4359067,500
Номер земельного участка		13
Площадь, м,кв,		600
1	4993955,960	4359107,110
2	4993925,480	4359107,610
3	4993926,020	4359088,390
4	4993926,040	4359087,720
5	4993955,890	4359087,210
Номер земельного участка		11
Площадь, м,кв,		600

1	4993955,960	4359107,110
2	4993955,540	4359128,030
3	4993925,350	4359126,230
4	4993925,470	4359109,740
5	4993925,480	4359107,610
Номер земельного участка		12
Площадь, м,кв,		600
1	4993955,540	4359128,030
2	4993955,610	4359146,840
3	4993925,670	4359147,350
4	4993925,410	4359130,610
5	4993925,350	4359126,230
Номер земельного участка		10
Площадь, м,кв,		600
1	4993955,610	4359146,840
2	4993955,680	4359166,960
3	4993925,990	4359167,460
4	4993925,730	4359151,200
5	4993925,670	4359147,350
Номер земельного участка		9
Площадь, м,кв,		600
1	4993955,680	4359166,960
2	4993955,760	4359187,740
3	4993926,290	4359187,250
4	4993926,050	4359171,430
5	4993925,990	4359167,460
Номер земельного участка		8
Площадь, м,кв,		600
1	4993955,760	4359187,740
2	4993955,830	4359207,540
3	4993926,190	4359208,050
4	4993926,270	4359191,320
5	4993926,290	4359187,250
Номер земельного участка		7
Площадь, м,кв,		600
1	4993955,830	4359207,540
2	4993955,910	4359227,720
3	4993926,090	4359228,230
4	4993926,170	4359211,080
5	4993926,190	4359208,050
Номер земельного участка		6
Площадь, м,кв,		600
1	4993955,910	4359227,720
2	4993955,980	4359247,780
3	4993925,980	4359248,290
4	4993926,070	4359230,770
5	4993926,090	4359228,230
Номер земельного участка		5

	Площадь, м,кв,	600
1	4993955,980	4359247,780
2	4993956,150	4359267,780
3	4993926,150	4359268,290
4	4993926,000	4359250,400
5	4993925,980	4359248,290
Номер земельного участка		3,4
	Площадь, м,кв,	900
1	4993956,150	4359267,780
2	4993956,400	4359297,780
3	4993926,400	4359298,290
4	4993926,330	4359289,550
5	4993926,160	4359269,970
6	4993926,150	4359268,290
Номер земельного участка		2/3
	Площадь, м,кв,	900
1	4993956,400	4359297,780
2	4993956,640	4359327,770
3	4993926,650	4359328,280
4	4993926,490	4359309,130
5	4993926,400	4359298,290
Номер земельного участка		1
	Площадь, м,кв,	600
1	4993956,640	4359327,770
2	4993956,810	4359347,770
3	4993926,810	4359348,280
4	4993926,650	4359328,710
5	4993926,650	4359328,280
ул. Виноградная (левая сторона)		
Номер земельного участка		17
	Площадь, м,кв,	575
1	4993925,990	4359028,270
2	4993925,760	4359047,140
3	4993926,150	4359063,010
4	4993905,440	4359061,540
5	4993912,580	4359028,500
Номер земельного участка		18
	Площадь, м,кв,	625
1	4993926,150	4359063,010
2	4993926,160	4359063,290
3	4993926,270	4359067,500
4	4993926,040	4359087,720
5	4993926,020	4359088,390
6	4993899,540	4359088,840
7	4993904,980	4359063,650
8	4993905,440	4359061,540

Номер земельного участка		19
Площадь, м,кв,		600
1	4993926,020	4359088,390
2	4993925,480	4359107,610
3	4993925,470	4359109,740
4	4993896,750	4359110,230
5	4993896,840	4359101,330
6	4993899,540	4359088,840
Номер земельного участка		20
Площадь, м,кв,		600
1	4993896,750	4359110,230
2	4993925,470	4359109,740
3	4993925,350	4359126,230
4	4993925,410	4359130,610
5	4993896,540	4359131,100
Номер земельного участка		21
Площадь, м,кв,		600
1	4993925,410	4359130,610
2	4993925,670	4359147,350
3	4993925,730	4359151,200
4	4993896,340	4359151,700
5	4993896,540	4359131,100
Номер земельного участка		22
Площадь, м,кв,		600
1	4993896,330	4359151,700
2	4993925,730	4359151,200
3	4993925,980	4359167,460
4	4993926,050	4359171,430
5	4993896,140	4359171,940
Номер земельного участка		23
Площадь, м,кв,		600
1	4993896,140	4359171,940
2	4993926,050	4359171,430
3	4993926,290	4359187,250
4	4993926,270	4359191,320
5	4993895,940	4359191,840
Номер земельного участка		24
Площадь, м,кв,		600
1	4993926,270	4359191,320
2	4993926,190	4359208,050
3	4993926,170	4359211,080
4	4993895,750	4359211,590
5	4993895,940	4359191,840
Номер земельного участка		25
Площадь, м,кв,		600
1	4993926,170	4359211,080
2	4993926,090	4359228,230
3	4993926,070	4359230,770

4	4993895,550	4359231,290
5	4993895,750	4359211,590
Номер земельного участка		26
Площадь, м,кв,		600
1	4993926,070	4359230,770
2	4993925,980	4359248,290
3	4993926,000	4359250,400
4	4993895,360	4359250,920
5	4993895,550	4359231,290
Номер земельного участка		27
Площадь, м,кв,		600
1	4993926,000	4359250,400
2	4993895,360	4359250,920
3	4993895,520	4359270,490
4	4993926,160	4359269,970
5	4993926,150	4359268,290
Номер земельного участка		28
Площадь, м,кв,		600
1	4993926,330	4359289,550
2	4993895,680	4359290,070
3	4993895,520	4359270,490
4	4993926,160	4359269,970
Номер земельного участка		29
Площадь, м,кв,		600
1	4993926,330	4359289,550
2	4993926,400	4359298,290
3	4993926,490	4359309,130
4	4993895,840	4359309,650
5	4993895,680	4359290,070
Номер земельного участка		30
Площадь, м,кв,		600
1	4993926,490	4359309,130
2	4993926,650	4359328,280
3	4993926,650	4359328,710
4	4993896,010	4359329,230
5	4993895,840	4359309,650
Номер земельного участка		31
Площадь, м,кв,		600
1	4993926,650	4359328,710
2	4993926,810	4359348,280
3	4993896,170	4359348,800
4	4993896,010	4359329,230
ул. Виноградная (правая сторона)		
Номер земельного участка		41а
Площадь, м,кв,		338
1	4993888,789	4359122,555

2	4993888,397	4359162,553
3	4993876,017	4359161,683
4	4993884,443	4359121,690
Номер земельного участка		41
Площадь, м,кв,		600
1	4993888,397	4359162,553
2	4993888,037	4359199,303
3	4993867,787	4359197,873
4	4993876,017	4359161,683
Номер земельного участка		40
Площадь, м,кв,		600
1	4993887,610	4359225,510
2	4993861,870	4359225,210
3	4993867,610	4359198,650
4	4993887,860	4359200,080
Номер земельного участка		40 доп.
Площадь, м,кв,		16
1	4993888,037	4359199,303
2	4993887,860	4359200,080
3	4993867,610	4359198,650
4	4993867,787	4359197,873
Номер земельного участка		39
Площадь, м,кв,		600
1	4993887,610	4359225,510
2	4993887,590	4359246,980
3	4993857,469	4359246,633
4	4993861,870	4359225,210
Номер земельного участка		38
Площадь, м,кв,		600
1	4993887,590	4359246,980
2	4993887,550	4359250,950
3	4993887,670	4359265,630
4	4993853,410	4359265,230
5	4993857,470	4359246,630
Номер земельного участка		36/37
Площадь, м,кв,		1200
1	4993887,480	4359265,630
2	4993887,620	4359282,240
3	4993887,740	4359297,370
4	4993846,380	4359296,880
5	4993849,640	4359281,800
6	4993853,220	4359265,230
Номер земельного участка		35
Площадь, м,кв,		600
1	4993887,740	4359297,370
2	4993887,860	4359311,350
3	4993871,650	4359311,160
4	4993855,430	4359310,960

5	4993843,360	4359310,820
6	4993846,380	4359296,880
Номер земельного участка		32
Площадь, м,кв,		600
1	4993855,222	4359310,958
2	4993855,240	4359311,570
3	4993856,113	4359347,891
4	4993835,493	4359347,741
5	4993843,360	4359310,820
Номер земельного участка		33
Площадь, м,кв,		600
1	4993871,450	4359311,730
2	4993872,340	4359348,730
3	4993856,130	4359348,610
4	4993855,240	4359311,570
Номер земельного участка		34
Площадь, м,кв,		600
1	4993887,860	4359311,350
2	4993888,530	4359348,360
3	4993872,330	4359348,160
4	4993871,650	4359311,160

Координаты поворотных точек границ земельных участков общего пользования (внутрикооперативные дороги)

Дорога внутрикооперативного пользования :ЗУ1 площадь 8654 м.кв.		
Номер поворотной точки	Координаты	
	X	Y
1	4994193,421	4359337,361
2	4994193,515	4359340,860
3	4994192,247	4359340,949
4	4994123,485	4359343,498
5	4994121,835	4359343,559
6	4994121,440	4359344,356
7	4994121,422	4359346,577
8	4994122,012	4359406,632
9	4994123,771	4359500,961
10	4994125,208	4359564,476
11	4994125,572	4359580,541
12	4994126,109	4359650,602
13	4994121,642	4359650,048
14	4994121,379	4359609,230
15	4994120,468	4359563,060
16	4994119,066	4359492,068
17	4994118,320	4359426,193
18	4994117,598	4359346,050

19	4994116,810	4359343,985
20	4994115,233	4359343,512
21	4994046,913	4359346,789
22	4994045,199	4359347,590
23	4994044,435	4359349,038
24	4994044,332	4359357,049
25	4994036,182	4359357,142
26	4994034,639	4359299,544
27	4994033,808	4359295,592
28	4994030,124	4359294,195
29	4993968,121	4359295,267
30	4993965,683	4359296,226
31	4993964,749	4359299,091
32	4993963,817	4359347,803
33	4993957,590	4359347,652
34	4993956,629	4359007,930
35	4993962,983	4359007,999
36	4993964,518	4359146,985
37	4993967,005	4359285,264
38	4993967,516	4359287,722
39	4993968,961	4359289,296
40	4993971,504	4359290,070
41	4994032,067	4359289,419
42	4994034,072	4359288,951
43	4994034,976	4359286,921
44	4994031,842	4359017,541
45	4994039,601	4359023,959
46	4994043,509	4359342,143
47	4994044,031	4359343,418
48	4994045,479	4359344,017
49	4994115,490	4359339,940
50	4994116,632	4359339,758
51	4994117,203	4359338,650
52	4994115,002	4359229,413
53	4994113,411	4359164,020
54	4994111,179	4359024,139
55	4994115,781	4359024,038
56	4994116,325	4359088,204
57	4994116,816	4359135,724
58	4994117,492	4359184,583
59	4994117,577	4359215,854
60	4994119,081	4359217,690
61	4994120,639	4359336,438
62	4994121,218	4359338,929
63	4994122,372	4359340,052
64	4994124,828	4359340,052
65	4994193,421	4359337,361

Дорога внутрикооперативного пользования :ЗУ2 площадь 1788 м.кв.		
Номер поворотной точки	Координаты	
	Х	У
1	4993915,896	4359007,657
2	4993895,634	4359101,654
3	4993894,252	4359250,961
4	4993895,212	4359348,745
5	4993889,758	4359348,431
6	4993889,111	4359265,152
7	4993889,794	4359161,383
8	4993889,958	4359104,155
9	4993910,864	4359007,645
10	4993915,896	4359007,657

**Координаты поворотных точек границы общего земельного участка
СПК «ПРИБОЙ-2»**

Номер поворотной точки	Координаты	
	Х	У
1	4994186,840	4359023,060
2	4994187,310	4359040,060
3	4994188,108	4359088,055
4	4994189,780	4359135,690
5	4994190,040	4359151,530
6	4994190,070	4359176,166
7	4994190,940	4359207,021
8	4994192,060	4359286,510
9	4994193,530	4359341,420
10	4994194,000	4359373,680
11	4994194,480	4359406,450
12	4994196,190	4359406,510
13	4994196,400	4359421,140
14	4994194,691	4359421,169
15	4994196,260	4359483,770
16	4994198,260	4359561,200
17	4994198,600	4359577,050
18	4994199,870	4359662,310
19	4994163,540	4359656,520
20	4994127,220	4359650,740
21	4994118,742	4359649,688
22	4994085,143	4359639,741
23	4994085,120	4359639,640
24	4994054,380	4359632,550
25	4994042,520	4359629,810
26	4994042,529	4359629,770

27	4994038,320	4359628,840
28	4994021,410	4359624,940
29	4994015,510	4359623,320
30	4994017,630	4359610,280
31	4994021,630	4359586,090
32	4994024,340	4359565,450
33	4994029,060	4359538,870
34	4994030,663	4359534,390
35	4994034,734	4359513,891
36	4994040,559	4359485,941
37	4994040,579	4359484,361
38	4994041,900	4359470,280
39	4994043,811	4359455,411
40	4994044,140	4359443,060
41	4994043,945	4359425,513
42	4994044,394	4359357,017
43	4994035,010	4359357,160
44	4994004,330	4359357,680
45	4994002,713	4359357,710
46	4993968,690	4359357,720
47	4993963,832	4359357,619
48	4993964,366	4359347,805
49	4993956,810	4359347,770
50	4993926,810	4359348,280
51	4993896,170	4359348,800
52	4993888,530	4359348,360
53	4993872,340	4359348,730
54	4993856,130	4359348,610
55	4993835,493	4359347,741
56	4993835,377	4359347,740
57	4993842,440	4359314,930
58	4993846,350	4359296,880
59	4993847,920	4359289,320
60	4993851,250	4359273,990
61	4993857,170	4359246,630
62	4993861,770	4359225,210
63	4993865,070	4359209,210
64	4993873,860	4359171,040
65	4993908,900	4359007,640
66	4993917,080	4359007,660
67	4993955,700	4359007,920
68	4993964,000	4359008,010
69	4993995,820	4359008,250
70	4994028,910	4359008,480
71	4994030,842	4359011,007
72	4994030,705	4359016,601
73	4994041,670	4359025,670
74	4994116,580	4359024,020

Координаты поворотных точек границ земельных участков общего пользования

Земельный участок общего пользования ЗУ №1 площадь 612 м.кв.		
Номер поворотной точки	Координаты	
	X	Y
1	4993910,86	4359007,65
2	4993908,90	4359007,64
3	4993873,86	4359171,04
4	4993865,07	4359209,21
5	4993861,77	4359225,21
6	4993857,17	4359246,63
7	4993851,25	4359273,99
8	4993847,92	4359289,32
9	4993846,35	4359296,88
10	4993842,44	4359314,93
11	4993835,38	4359347,74
12	4993835,49	4359347,74
13	4993843,36	4359310,82
14	4993846,38	4359296,88
15	4993849,64	4359281,80
16	4993853,22	4359265,23
17	4993853,41	4359265,23
18	4993857,47	4359246,63
19	4993861,87	4359225,21
20	4993867,61	4359198,65
21	4993867,79	4359197,87
22	4993876,02	4359161,68
23	4993884,44	4359121,69
24	4993888,79	4359122,56
25	4993888,40	4359162,55
26	4993888,04	4359199,30
27	4993887,86	4359200,08
28	4993887,61	4359225,51
29	4993887,59	4359246,98
30	4993887,55	4359250,95
31	4993887,67	4359265,63
32	4993887,48	4359265,63
33	4993887,62	4359282,24
34	4993887,74	4359297,37
35	4993887,86	4359311,35
36	4993888,53	4359348,36
37	4993889,76	4359348,43
38	4993889,11	4359265,15
39	4993889,79	4359161,38
40	4993889,96	4359104,16

Земельный участок общего пользования ЗУ №2 площадь 5 м.кв.		
Номер поворотной точки	Координаты	
	X	Y
1	4993872,34	4359348,73
2	4993872,33	4359348,16
3	4993888,53	4359348,36
Земельный участок общего пользования ЗУ №3 площадь 7 м.кв.		
Номер поворотной точки	Координаты	
	X	Y
1	4993835,49	4359347,74
2	4993856,11	4359347,89
3	4993856,13	4359348,61
Земельный участок общего пользования ЗУ №4 площадь 384 м.кв.		
Номер поворотной точки	Координаты	
	X	Y
1	4993955,70	4359007,97
2	4993955,70	4359007,92
3	4993917,08	4359007,66
4	4993915,90	4359007,66
5	4993895,63	4359101,65
6	4993894,25	4359250,96
7	4993895,21	4359348,75
8	4993896,17	4359348,80
9	4993896,01	4359329,23
10	4993895,84	4359309,65
11	4993895,68	4359290,07
12	4993895,52	4359270,49
13	4993895,36	4359250,92
14	4993895,55	4359231,29
15	4993895,75	4359211,59
16	4993895,94	4359191,84
17	4993896,14	4359171,94
18	4993896,33	4359151,70
19	4993896,54	4359131,10
20	4993896,75	4359110,23
21	4993896,84	4359101,33
22	4993899,54	4359088,84
23	4993905,44	4359061,54
24	4993912,58	4359028,50
25	4993917,08	4359007,70
Земельный участок общего пользования ЗУ №5 площадь 392 м.кв.		

Номер поворотной точки	Координаты	
	X	Y
1	4993955,70	4359007,97
2	4993955,70	4359007,92
3	4993956,63	4359007,93
4	4993957,59	4359347,65
5	4993963,82	4359347,80
6	4993956,81	4359347,77
7	4993956,64	4359327,77
8	4993956,40	4359297,78
9	4993956,15	4359267,78
10	4993955,98	4359247,78
11	4993955,91	4359227,72
12	4993955,83	4359207,54
13	4993955,76	4359187,74
14	4993955,68	4359166,96
15	4993955,61	4359146,84
16	4993955,54	4359128,03
17	4993955,96	4359107,11
18	4993955,89	4359087,21
19	4993955,81	4359067,00
20	4993955,73	4359047,05
21	4993955,71	4359026,73
Земельный участок общего пользования ЗУ №6 площадь 506 м.кв.		
Номер поворотной точки	Координаты	
	X	Y
1	4994002,76	4359300,32
2	4994002,98	4359324,06
3	4994002,94	4359300,02
4	4994033,35	4359299,31
5	4994033,66	4359323,81
6	4994033,66	4359323,81
7	4994035,01	4359357,16
8	4994036,18	4359357,14
9	4994034,64	4359299,54
10	4994033,81	4359295,59
11	4994030,12	4359294,20
12	4993968,12	4359295,27
13	4993965,68	4359296,23
14	4993964,75	4359299,09
15	4993963,82	4359347,80
16	4993964,37	4359347,81
17	4993965,63	4359324,55
18	4993966,68	4359308,65
19	4993966,87	4359299,89

Земельный участок общего пользования ЗУ №7 площадь 810 м.кв.		
Номер поворотной точки	Координаты	
	X	Y
1	4994030,81	4359085,87
2	4994030,80	4359086,41
3	4994031,20	4359086,41
4	4994031,48	4359106,89
5	4994032,00	4359106,88
6	4994031,98	4359125,38
7	4994031,78	4359125,38
8	4994031,70	4359145,75
9	4994032,35	4359166,45
10	4994032,71	4359189,59
11	4994032,77	4359205,83
12	4994032,77	4359206,18
13	4994032,73	4359222,63
14	4994032,47	4359228,02
15	4994032,88	4359228,87
16	4994032,99	4359247,96
17	4994032,97	4359267,89
18	4994033,40	4359288,20
19	4993970,17	4359288,63
20	4993967,93	4359284,00
21	4993967,75	4359281,52
22	4993967,51	4359269,41
23	4993967,40	4359265,21
24	4993966,89	4359240,51
25	4993966,89	4359220,55
26	4993966,48	4359183,85
27	4993966,04	4359147,16
28	4993966,03	4359146,89
29	4993965,34	4359146,89
30	4993965,13	4359106,26
31	4993965,01	4359066,71
32	4993965,01	4359027,20
33	4993963,97	4359027,22
34	4993963,87	4359008,03
35	4993995,82	4359008,25
36	4993964,00	4359008,01
37	4993962,98	4359008,00
38	4993964,52	4359146,99
39	4993967,01	4359285,26
40	4993967,52	4359287,72
41	4993968,96	4359289,30
42	4993971,50	4359290,07
43	4994032,07	4359289,42
44	4994034,07	4359288,95

45	4994034,98	4359286,92
46	4994031,84	4359017,54
47	4994030,71	4359016,60
48	4994030,48	4359025,96
49	4994029,55	4359025,96
50	4994029,96	4359046,52
51	4994030,81	4359046,48
52	4994030,81	4359054,88
53	4994030,81	4359066,13
Земельный участок общего пользования ЗУ №8 площадь 577 м.кв.		
Номер поворотной точки	Координаты	
	X	Y
1	4994043,51	4359342,14
2	4994039,60	4359023,96
3	4994041,67	4359025,67
4	4994040,88	4359025,93
5	4994041,35	4359058,20
6	4994041,53	4359074,34
7	4994041,72	4359090,08
8	4994041,50	4359090,08
9	4994041,77	4359105,95
10	4994042,00	4359105,95
11	4994042,33	4359121,81
12	4994042,55	4359121,81
13	4994042,40	4359137,66
14	4994042,42	4359137,94
15	4994042,77	4359153,21
16	4994042,70	4359169,21
17	4994043,70	4359169,25
18	4994044,01	4359199,85
19	4994044,02	4359199,85
20	4994044,32	4359230,96
21	4994044,31	4359230,96
22	4994044,87	4359262,95
23	4994044,48	4359262,97
24	4994044,28	4359295,35
25	4994044,41	4359311,39
26	4994044,89	4359311,36
27	4994045,24	4359342,82
28	4994081,62	4359341,06
29	4994081,66	4359341,91
30	4994045,48	4359344,02
31	4994044,03	4359343,42
Земельный участок общего пользования ЗУ №9 площадь 333 м.кв.		
Номер	Координаты	

поворотной точки	X	Y
1	4994041,67	4359025,67
2	4994075,52	4359025,37
3	4994110,48	4359025,28
4	4994110,55	4359041,12
5	4994110,96	4359056,51
6	4994111,35	4359072,66
7	4994111,70	4359089,24
8	4994112,13	4359089,24
9	4994111,75	4359120,36
10	4994111,80	4359136,18
11	4994111,80	4359136,31
12	4994112,22	4359152,22
13	4994112,67	4359163,96
14	4994113,06	4359163,95
15	4994113,03	4359168,92
16	4994113,40	4359199,14
17	4994113,77	4359229,56
18	4994114,53	4359229,56
19	4994115,02	4359260,60
20	4994114,73	4359260,61
21	4994115,27	4359291,95
22	4994115,56	4359292,84
23	4994115,81	4359307,91
24	4994115,54	4359307,92
25	4994115,92	4359338,88
26	4994081,62	4359340,58
27	4994081,62	4359340,77
28	4994081,62	4359341,06
29	4994081,66	4359341,91
30	4994115,49	4359339,94
31	4994116,63	4359339,76
32	4994117,20	4359338,65
33	4994115,00	4359229,41
34	4994113,41	4359164,02
35	4994111,18	4359024,14
Земельный участок общего пользования ЗУ №10 площадь 12 м.кв.		
Номер поворотной точки	Координаты	
	X	Y
1	4994186.84	4359023.06
2	4994152.78	4359023.98
3	4994126.24	4359024.01
4	4994126.24	4359024.01
Земельный участок общего пользования ЗУ №11 площадь 382 м.кв.		
Номер	Координаты	

поворотной точки	X	Y
1	4994117,58	4359215,85
2	4994119,08	4359217,69
3	4994120,64	4359336,44
4	4994121,22	4359338,93
5	4994122,37	4359340,05
6	4994124,83	4359340,05
7	4994193,42	4359337,36
8	4994192,06	4359286,51
9	4994192,52	4359307,65
10	4994192,15	4359318,82
11	4994192,60	4359336,77
12	4994160,17	4359337,95
13	4994122,92	4359339,40
14	4994121,66	4359335,65
15	4994121,59	4359324,72
16	4994121,33	4359309,80
17	4994120,85	4359279,80
18	4994120,84	4359279,12
19	4994120,39	4359279,12
20	4994119,99	4359247,42
21	4994119,62	4359215,70
22	4994117,77	4359215,70
23	4994117,65	4359184,61
24	4994119,14	4359184,59
25	4994118,65	4359168,34
26	4994118,35	4359135,84
27	4994118,71	4359135,83
28	4994118,53	4359120,55
29	4994117,81	4359120,57
30	4994117,19	4359088,58
31	4994118,25	4359088,58
32	4994118,08	4359072,85
33	4994117,40	4359072,86
34	4994116,79	4359040,44
35	4994116,58	4359040,44
36	4994116,59	4359029,25
37	4994116,58	4359024,02
38	4994115,78	4359024,04
39	4994116,33	4359088,20
40	4994116,82	4359135,72
41	4994117,49	4359184,58
Земельный участок общего пользования ЗУ №12 площадь 24 м.кв.		
Номер поворотной точки	Координаты	
	X	Y
1	4994186,88	4359045,59
2	4994187,04	4359055,77

3	4994187,04	4359057,30
4	4994186,99	4359071,81
5	4994187,36	4359071,81
6	4994188,11	4359088,06
7	4994187,31	4359040,06
8	4994186,55	4359040,07
Земельный участок общего пользования ЗУ №13 площадь 44 м.кв.		
Номер поворотной точки	Координаты	
	X	Y
1	4994189,78	4359135,69
2	4994188,11	4359088,06
3	4994187,55	4359088,06
4	4994187,84	4359103,51
5	4994188,22	4359118,90
6	4994188,41	4359135,71
Земельный участок общего пользования ЗУ №14 площадь 23 м.кв.		
Номер поворотной точки	Координаты	
	X	Y
1	4994189,89	4359176,17
2	4994189,89	4359176,17
3	4994190,07	4359176,17
4	4994190,04	4359151,53
5	4994188,91	4359151,56
6	4994189,32	4359176,19
Земельный участок общего пользования ЗУ №15 площадь 87 м.кв.		
Номер поворотной точки	Координаты	
	X	Y
1	4994190,94	4359207,02
2	4994189,68	4359207,03
3	4994190,29	4359238,33
4	4994190,72	4359252,42
5	4994190,33	4359252,42
6	4994190,38	4359254,41
7	4994190,78	4359270,35
8	4994191,18	4359286,52
9	4994192,06	4359286,51
Земельный участок общего пользования ЗУ №16 площадь 11 м.кв.		
Номер поворотной точки	Координаты	
	X	Y
1	4994194,69	4359421,17
2	4994194,67	4359421,17

3	4994195,38	4359452,51
4	4994195,48	4359468,11
5	4994195,91	4359482,27
6	4994196,07	4359483,78
7	4994196,26	4359483,77
Земельный участок общего пользования ЗУ №17 площадь 30 м.кв.		
Номер поворотной точки	Координаты	
	X	Y
1	4994196,26	4359483,77
2	4994196,59	4359499,22
3	4994196,40	4359499,23
4	4994196,72	4359514,54
5	4994197,05	4359529,77
6	4994197,25	4359545,02
7	4994197,18	4359553,12
8	4994197,59	4359561,22
9	4994198,26	4359561,20
Земельный участок общего пользования ЗУ №18 площадь 33 м.кв.		
Номер поворотной точки	Координаты	
	X	Y
1	4994198,60	4359577,05
2	4994197,90	4359577,07
3	4994198,23	4359593,21
4	4994198,53	4359609,37
5	4994198,99	4359625,87
6	4994199,87	4359662,31
Земельный участок общего пользования ЗУ №19 площадь 326 м.кв.		
Номер поворотной точки	Координаты	
	X	Y
1	4994127,22	4359650,74
2	4994127,07	4359627,89
3	4994126,85	4359595,76
4	4994126,51	4359595,77
5	4994126,51	4359595,50
6	4994125,77	4359580,18
7	4994125,64	4359564,47
8	4994126,36	4359564,45
9	4994126,07	4359549,09
10	4994125,46	4359516,94
11	4994125,10	4359500,80
12	4994124,70	4359485,10
13	4994124,18	4359485,12
14	4994123,85	4359469,41

15	4994123,20	4359438,18
16	4994122,90	4359406,37
17	4994122,57	4359374,72
18	4994122,89	4359374,71
19	4994122,68	4359359,24
20	4994122,49	4359343,84
21	4994157,86	4359342,72
22	4994193,53	4359341,42
23	4994193,52	4359340,86
24	4994192,25	4359340,95
25	4994123,49	4359343,50
26	4994121,84	4359343,56
27	4994121,44	4359344,36
28	4994121,42	4359346,58
29	4994122,01	4359406,63
30	4994123,77	4359500,96
31	4994125,21	4359564,48
32	4994125,57	4359580,54
33	4994126,11	4359650,60
Земельный участок общего пользования ЗУ №20 площадь 1 м.кв.		
Номер поворотной точки	Координаты	
	X	Y
1	4994041,90	4359470,28
2	4994043,89	4359455,75
3	4994044,14	4359443,06
4	4994043,81	4359455,41
Земельный участок общего пользования ЗУ №21 площадь 395 м.кв.		
Номер поворотной точки	Координаты	
	X	Y
1	4994119,46	4359563,21
2	4994119,46	4359563,22
3	4994119,74	4359578,54
4	4994120,25	4359578,51
5	4994120,81	4359609,15
6	4994120,38	4359609,17
7	4994120,39	4359626,24
8	4994118,72	4359626,28
9	4994118,74	4359649,69
10	4994121,64	4359650,05
11	4994121,38	4359609,23
12	4994120,47	4359563,06
13	4994119,07	4359492,07
14	4994118,32	4359426,19
15	4994117,60	4359346,05
16	4994116,81	4359343,99

17	4994115,23	4359343,51
18	4994046,91	4359346,79
19	4994045,20	4359347,59
20	4994044,44	4359349,04
21	4994044,33	4359357,02
22	4994044,39	4359357,02
23	4994043,95	4359425,51
24	4994044,14	4359443,06
25	4994044,49	4359425,72
26	4994044,48	4359409,90
27	4994044,51	4359394,10
28	4994044,53	4359378,30
29	4994044,74	4359349,21
30	4994046,82	4359347,27
31	4994081,65	4359345,90
32	4994116,56	4359344,11
33	4994116,81	4359360,17
34	4994116,77	4359376,17
35	4994116,92	4359391,64
36	4994117,10	4359407,05
37	4994117,23	4359420,33
38	4994117,24	4359420,89
39	4994117,29	4359424,69
40	4994117,39	4359438,38
41	4994117,65	4359469,42
42	4994117,80	4359469,42
43	4994117,90	4359478,69
44	4994117,99	4359484,88
45	4994117,62	4359484,89
46	4994118,23	4359499,98
47	4994118,62	4359499,96
48	4994118,98	4359516,27
49	4994119,15	4359516,27
50	4994119,32	4359531,36
51	4994119,69	4359547,95
52	4994119,97	4359563,19
Земельный участок общего пользования ЗУ №22 площадь 2 м.кв.		
Номер поворотной точки	Координаты	
	X	Y
1	4994085,16	4359580,54
2	4994085,21	4359584,28
3	4994085,83	4359584,28
4	4994085,67	4359580,51
Земельный участок общего пользования ЗУ №23 площадь 74 м.кв.		
Номер	Координаты	

поворотной точки	X	Y
1	4994046,21	4359534,65
2	4994046,06	4359539,26
3	4994029,06	4359538,87
4	4994030,66	4359534,39
Земельный участок общего пользования ЗУ №24 площадь 14 м.кв.		
Номер поворотной точки	Координаты	
	X	Y
1	4993855,24	4359311,57
2	4993855,22	4359310,96
3	4993871,65	4359311,16
4	4993872,33	4359348,16
5	4993872,34	4359348,73
6	4993871,45	4359311,73
Земельный участок общего пользования ЗУ №25 площадь 4 м.кв.		
Номер поворотной точки	Координаты	
	X	Y
1	4993999,41	4359106,39
2	4993999,77	4359106,53
3	4993999,84	4359086,04

Кадастровый инженер



М.М. Садриев

1.5. Обоснование принятых решений по проекту межевания

При разработке проекта межевания территории, проектируемой застройки, в границы земельных участков включены территории, занятые непосредственно жилыми зданиями и иными объектами недвижимости, входящими в состав имущества, а также прилегающие к ним территории, необходимые для обеспечения их функционирования (обслуживания), с учетом требований градостроительных нормативов, противопожарной безопасности, санитарных и иных норм, обеспечивающих нормальные условия проживания и пребывания граждан: проезды и проходы, открытые площадки для временного хранения автомобилей, придомовые зеленые насаждения, площадки для отдыха и игр детей, хозяйственные площадки.

Площади земельных участков под объекты застройки и ведение садоводства установлены с учетом фактического землепользования и градостроительных нормативов и правил.

1.6. Основные технико-экономические показатели

№ п/п	Наименование показателей	Единица измерения	площадь
1	2	3	5
1	Площадь проектируемой территории – всего	м ²	154645
2	Территория в красных линиях	м ²	-
3	Территории, подлежащие межеванию, в том числе:	м ²	56520
	- земельные участки для ведения садоводства	м ²	40979
	- территории общего пользования, в том числе: автодороги, автостоянки иные земли	м ²	10442 5098
	- территории коммунального обслуживания	м ²	73
4	Территории, не подлежащие межеванию, такие как:	м ²	98126
	земельные участки, сведения о которых содержатся в государственном кадастре недвижимости с координатами границ	м ²	98126

Директор

С.О. Безбородова

Кадастровый инженер

М.М. Садриев





Условные обозначения:

- граница садоводческого кооператива
- граница населенного пункта
- граница кадастрового квартала

Директор

Безбородова С. О.





**ДЕРЖАВНИЙ
АКТ
НА ПРАВО ПОСТІЙНОГО
КОРИСТУВАННЯ ЗЕМЛЕЮ**

II—KM № 003372

✓
Державний акт на право постійного користування землею видано садівницькому

кооперативу „Грибоді-2“
(назва землекористувача та його місцезнаходження)

село Уютне-2 Сахського району

Сахською районною

Радою народних депутатів

Сахського Автономної Республіки Крим
району області України

у тому, що зазначеному землекористувачу надається у постійне користування 12.27 гектарів
землі в межах згідно з планом землекористування

Землю надано у постійне користування для ведення колективного

садівництва

(мета, призначення)

відповідно до рішення Сахської районної Ради народних

депутатів від 20 листопада 1997 року № 11-ї сесії 22 скликання

Цей державний акт складено у двох примірниках, з яких перший видано землекористувачу,
другий зберігається у Сахській районній Раді народних депутатів.

Акт зареєстровано в Книзі записів державних актів на право постійного користування

землею за № 128




Зам. Голова Сахської районної Ради народних депутатів

(підпис)

О.В. Шляхова
(прізвище)

« 17 » березня 1999 р.

ПЛАН ЗОВНІШНІХ МЕЖ




ОПИС МЕЖ

- Від А до Б - землі колективного сільгосп підприємства ім. Горького
- " Б до В - землекористування садівницького кооперативу "СЛЕНА"
- " В до Г - землі запасу (резервний фонд села Уютне-2)
- " Г до А - землі запасу.

✓

МЛЕКОРИСТУВАННЯ

Інженер-землепорядник


(підпис)

Волков М.М.
(прізвище)

ЗМІНИ В ЗЕМЛЕКОРИСТУВАННІ

[illegible]

М. П. Инженер-землеустроитель

(підпис)

(прізвище)

Государственный комитет по государственной регистрации и кадастру Республики Крым
(полное наименование органа кадастрового учета)

КП.1

КАДАСТРОВЫЙ ПАСПОРТ ЗЕМЕЛЬНОГО УЧАСТКА

"17" марта 2015 г. № 90-02/2015-62967

1	Кадастровый номер:	90:11:000000:312	2	Лист № 1	3	Всего листов: 1
4	Номер кадастрового квартала:	90:11:000000				
5	Предыдущие номера:					
7						
8	Кадастровые номера объектов капитального строительства: —					
9	Адрес (описание местоположения): Республика Крым, Сакский район					
10	Категория земель: Земли сельскохозяйственного назначения					
11	Разрешенное использование: Садоводство					
12	Площадь: 122700 кв. м					
13	Кадастровая стоимость: —					
14	Сведения о правах:					
	Правообладатель	Вид права, номер и дата регистрации	Особые отметки	Документ		
	Садоводческий кооператив "Прибой-2"	Постоянное (бессрочное) пользование	—	Государственный акт на право постоянного пользования землей от 17.03.1999 серия П-КМ № 003372		
15	Особые отметки: Граница земельного участка не установлена в соответствии с требованиями земельного законодательства.					
16	Сведения о природных объектах: —					
17	Дополнительные сведения:					
	17.1	Кадастровые номера участков, образованных с земельным участком: —				
	17.2	Кадастровый номер преобразованного участка: —				
	17.3	Кадастровые номера участков, подлежащих снятию или снятых с кадастрового учета: —				
	17.4	Кадастровые номера участков, образованных из земельного участка: —				
18	Характер сведений государственного кадастра недвижимости (статус записи о земельном участке): Сведения об объекте имеют статус ранее учтенные					
19	Сведения о кадастровых инженерах: —					

Смущаев С. Ю. (полное наименование должности)

Романов Д.А. (инициалы, фамилия)

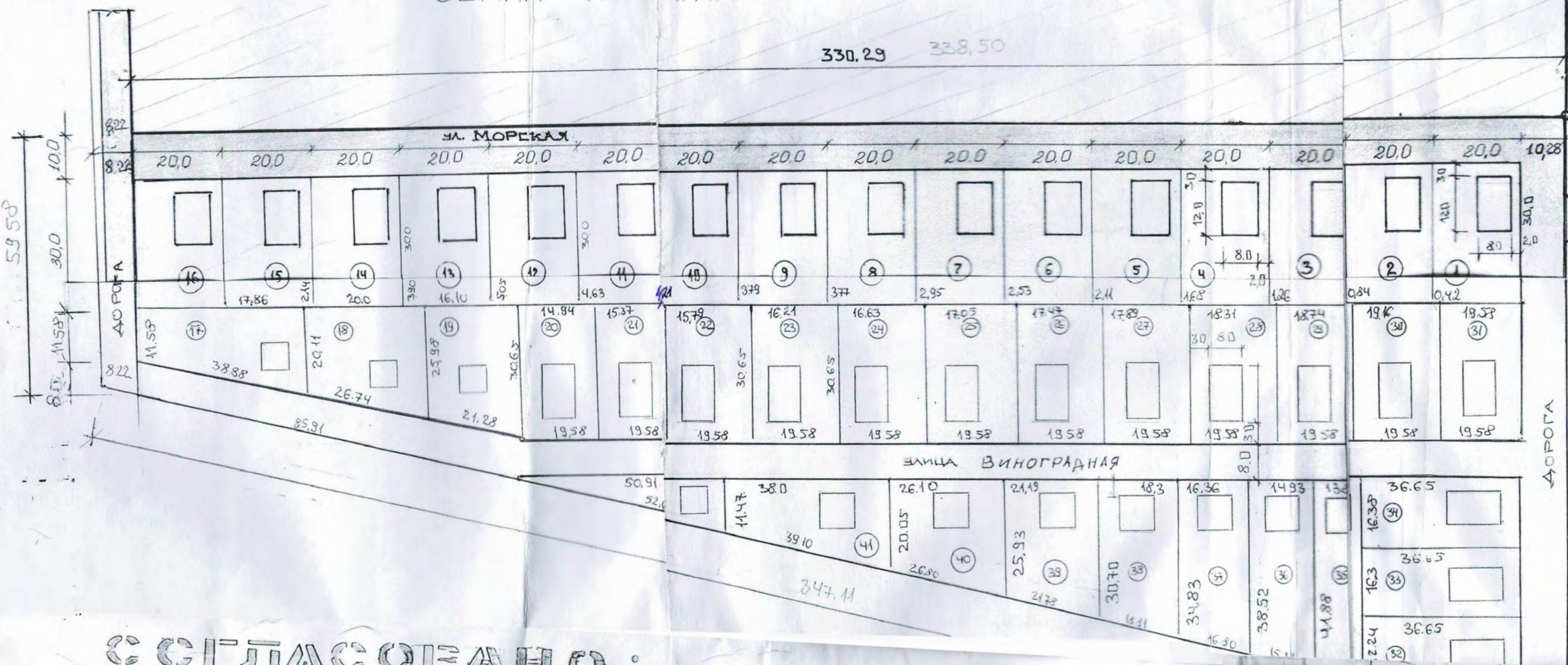


Г Е Н П Л А Н

М 1:1000

ЗЕМЛИ КООП. „ПРИБОЙ“

ЗЕМЛИ СОВХОЗА „ЕВПАТОРИЙСКИЙ“



С С Г Л А С О В А Н О :

ГЛАВНЫЙ АРХИТЕКТОР
САКСКОГО РАЙОНА

/МАТВЕЕВ С.О./

НАЧАЛЬНИК ОТДЕЛА
ЗЕМЕЛЬНЫХ РЕСУРСОВ САКСКОГО
РАЙОНА

/БОЛКОВ Н.Н./

ПРЕДСЕДАТЕЛЬ УЮТНЕНСКОГО
СЕЛЬСОВЕТА

/ГРИШУК В.А./

ГЛАВНЫЙ ГОСУДАРСТВЕННЫЙ
САНИТАРНЫЙ ВРАЧ САКСКОГО Р-НА

/ШЕХОВЦОВ В./

ПРЕДСЕДАТЕЛЬ САДОВОДСКОГО
КООПЕРАТИВА „ПРИБОЙ-2“

/ГРИЦАЮК С.И./

ПОЖИНСПЕКЦИЯ



ТРЕПКО С.В./

У С Л О В Н Ы Е О Б О З Н А Ч Е Н И Я

- ☐ — ГРАНИЦА УЧЕТКА
- ☐ — УЧАСТКИ ИНДИВИДУАЛЬНОЙ ЗАСТРОЙКИ
- ☒ — СУЩЕСТВУЮЩАЯ ЗАСТРОЙКА
- ☐ — АСФАЛЬТО-БЕТНОЕ ПОКРЫТИЕ

ТЕХНИКО-ЭКОНОМИЧЕСКИЕ ПОКАЗАТЕЛИ

1	Площадь участка	—	32.000 м ²
2	Площадь застройки капитального строения	—	3.936 м ²
3	Площадь застройки временных сооружений	—	920 м ²
4	Площадь покрытия	—	2.182 м ²
5	Площадь благоустройства озеленения	—	20.790 м ²
6	Количество индивидуальных участков	—	41



УЧАСТКИ ТЕРРИТОРИИ УЮТНЕНСКОГО СЕЛЬСОВЕТА. УЧАСТКИ РАСПОЛОЖЕНЫ С МАССИВОМ СУЩЕСТВУЮЩЕЙ КОМПЛЕКТ. САД „ПРИБОЙ“ ЗАПАДНЕЕ СЕЛА УЮТНОЕ-2 В 2-Х И КИЛОМЕТРОВОЙ ОХРАННОЙ ЗОНЕ ПОБЕРЕЖЬЯ ЧЕРНОГО МОРЕА. С СЕВЕРНОЙ СТОРОНЫ УЧАСТОК ОГРАНИЧЕН ЗЕМЛЯМИ САД.КООП. „ПРИБОЙ“ С ВОСТОЧНОЙ СТОРОНЫ ЗЕМЛЯМИ ЗАПАСА, А С ЮЖНОЙ И ЗАПАДНОЙ СТОРОНЫ — ЗЕМЛЯМИ ВОЕНСКОГО „ЕВПАТОРИЙСКИЙ“

Рельеф участка ровный. Подъезд к участку осуществляется по правосторонней дороге с южной стороны села Уютное-2.

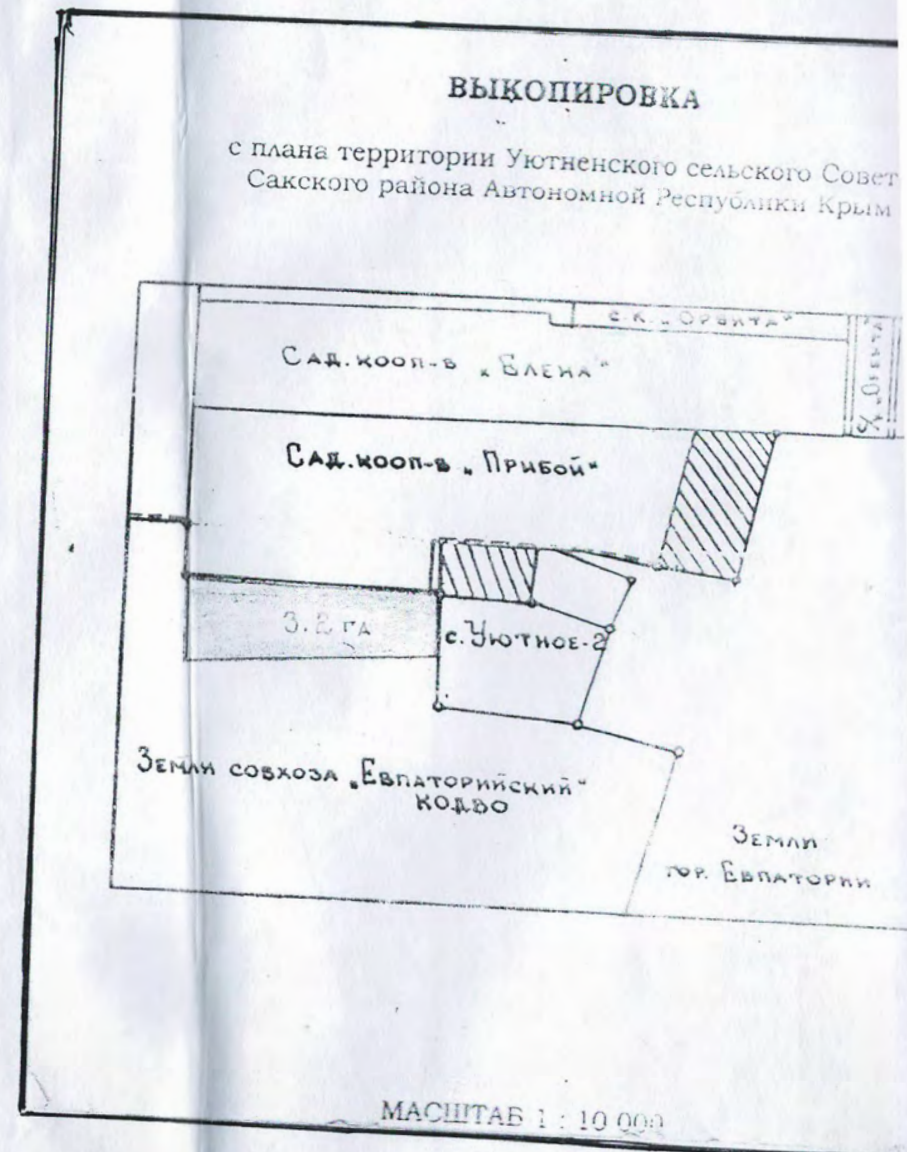
ПРОЕКТ РАСШИРЕНИЯ КОМПЛЕКТНЫХ
САДОВ САДОВОДСКОГО КООПЕРАТИВА „ПРИБОЙ-2“

С. УЮТНОЕ САКСКОГО Р-НА

СТАД	ИСТ	ИСТОВ
1	1	1

Г Е Н П Л А Н

КП „САКИ-ПРОЕКТ-2“
2002 г.





РЕСПУБЛИКА КРИМ
РАДА МІНІСТРІВ

РЕСПУБЛИКА КРЫМ
СОВЕТ МИНИСТРОВ

КЪЫРЫМ
ДЖУМХУРИЯТИ
НАЗИРЛЕР ШУРАСЫ

проспект Кирова, 13,
г. Симферополь, 295005

факс: 24-80-20
e-mail: sovmin@rk.gov.ru

от 04.09.2018 № 1/31952/П-37/3
на № _____

ЗАКЛЮЧЕНИЕ

о возможности (невозможности) расположения садоводческого,
огороднического и дачного некоммерческого объединения граждан на
земельном участке в учтенных границах

Дата 04.09.2018

№ 438

Межведомственная комиссия для рассмотрения вопросов относительно
возможности (невозможности) расположения садоводческого,
огороднического и дачного некоммерческого объединения граждан на
земельном участке в учтенных границах

(утвержденная постановлением Совета министров Республики Крым от 04.04.2017 № 175)

выдано Садоводческому потребительскому кооперативу «Прибой-2»
ОГРН 1149102082392 ИНН 9110004396 КПП 911001001

*(наименование юридического лица в соответствии с учредительными документами, действующими на
дату обращения при наличии, сведения из выписки ЕГРЮЛ РФ (при наличии))*

на земельный участок или его часть: 90:11:000000:312
(кадастровый номер (при наличии))

Республика Крым, Сакский район, в южной части Уютненского сельского
поселения, западнее с. Уютное-2, площадь 154700 кв.м.

*(месторасположение, площадь земельного участка (м2) в границах, указанных согласно прилагаемого
картографического материала)*

в соответствии с правоустанавливающими (правоудостоверяющими)
документами (наличие или отсутствие): государственный акт на право
постоянного пользования землей от 17.03.1999 серии П-КМ №003372.

категория, вид разрешенного использования земельного участка или части
земельного участка: -

*(согласно действующим документам территориального планирования, градостроительного зонирования,
документации по планировке территории (при наличии))*

период, в течение которого земля, земельный участок или его часть
используются: с 1999 года.

ориентировочная площадь земельного участка для предоставления садоводческому, огородническому или дачному некоммерческому объединению граждан: площадь 154700 кв.м.

решение, принятое межведомственной комиссией относительно возможности (невозможности) расположения садоводческого, огороднического и дачного некоммерческого объединения граждан на земельном участке в учтенных границах:


ВОЗМОЖНО расположение садоводческого объединения граждан на земельном участке площадью 154700 кв.м. в учтенных границах при условии:

-обеспечения объекта централизованными системами водоотведения либо локальными очистными сооружениями для очистки сточных вод, а также сооружениями для сбора отходов производства и потребления, других условий и ограничений хозяйственной деятельности и соблюдения режима использования в водоохранной зоне Черного моря в соответствии с требованиями статьи 65 Водного кодекса Российской Федерации.

Необходимо вид разрешенного использования земельного участка с кадастровым номером 90:11:000000:312 привести в соответствии с приказом Минэкономразвития № 540, а именно установить вид разрешенного использования земельного участка "Ведение садоводства".

Данное заключение не является подтверждением права пользования на испрашиваемый земельный участок.

Председатель комиссии –
заместитель Председателя
Совета министров Республики Крым



П. Королёв

ВЫПИСКА
из Единого государственного реестра юридических лиц

23.04.2019

№ ЮЭ9965-19-
43296215

дата формирования выписки

Настоящая выписка содержит сведения о юридическом лице

**ОБЩЕСТВО С ОГРАНИЧЕННОЙ ОТВЕТСТВЕННОСТЬЮ "КАДАСТРОВЫЙ
ИНЖИНИРИНГ"**

полное наименование юридического лица

ОГРН

1	1	6	9	1	0	2	0	5	9	2	3	5
---	---	---	---	---	---	---	---	---	---	---	---	---

включенные в Единый государственный реестр юридических лиц по состоянию на

« 23 » апреля 20 19 г.
число месяц прописью год

№ п/п	Наименование показателя	Значение показателя
1	2	3
Наименование		
1	Полное наименование	ОБЩЕСТВО С ОГРАНИЧЕННОЙ ОТВЕТСТВЕННОСТЬЮ "КАДАСТРОВЫЙ ИНЖИНИРИНГ"
2	Сокращенное наименование	ООО "КАДАСТРОВЫЙ ИНЖИНИРИНГ"
3	ГРН и дата внесения в ЕГРЮЛ записи, содержащей указанные сведения	1169102059235 29.02.2016
Адрес (место нахождения)		
4	Почтовый индекс	297407
5	Субъект Российской Федерации	РЕСПУБЛИКА КРЫМ
6	Город (волость и т.п.)	ГОРОД ЕВПАТОРИЯ
7	Улица (проспект, переулок и т.д.)	ПРОСПЕКТ ПОБЕДЫ
8	Дом (владение и т.п.)	ДОМ 37
9	Офис (квартира и т.п.)	ОФИС 1
10	ГРН и дата внесения в ЕГРЮЛ записи, содержащей указанные сведения	2189112452681 24.07.2018
Сведения о регистрации		
11	Способ образования	Создание юридического лица
12	ОГРН	1169102059235
13	Дата регистрации	29.02.2016
14	ГРН и дата внесения в ЕГРЮЛ записи, содержащей указанные сведения	1169102059235 29.02.2016
Сведения о регистрирующем органе по месту нахождения юридического лица		
15	Наименование регистрирующего органа	Межрайонная инспекция Федеральной налоговой службы № 9 по Республике Крым
16	Адрес регистрирующего органа	,295053, Крым Респ., Симферополь г., Мате Залки ул, д 1/9,,

17	ГРН и дата внесения в ЕГРЮЛ записи, содержащей указанные сведения	2189112234056 09.06.2018
Сведения об учете в налоговом органе		
18	ИНН	9110017194
19	КПП	911001001
20	Дата постановки на учет	29.02.2016
21	Наименование налогового органа	Межрайонная инспекция Федеральной налоговой службы № 6 по Республике Крым
22	ГРН и дата внесения в ЕГРЮЛ записи, содержащей указанные сведения	2169102098240 29.02.2016
Сведения о регистрации в качестве страхователя в территориальном органе Пенсионного фонда Российской Федерации		
23	Регистрационный номер	091005007654
24	Дата регистрации	03.03.2016
25	Наименование территориального органа Пенсионного фонда	Государственное учреждение - Управление Пенсионного фонда Российской Федерации в г.Евпатории Республики Крым
26	ГРН и дата внесения в ЕГРЮЛ записи, содержащей указанные сведения	2169102108316 10.03.2016
Сведения о регистрации в качестве страхователя в исполнительном органе Фонда социального страхования Российской Федерации		
27	Регистрационный номер	910300439791031
28	Дата регистрации	02.03.2016
29	Наименование исполнительного органа Фонда социального страхования	Филиал №3 Государственного учреждения - регионального отделения Фонда социального страхования Российской Федерации по Республике Крым
30	ГРН и дата внесения в ЕГРЮЛ записи, содержащей указанные сведения	2169102376540 12.05.2016
Сведения об уставном капитале (складочном капитале, уставном фонде, паевых взносах)		
31	Вид	УСТАВНЫЙ КАПИТАЛ
32	Размер (в рублях)	50000
33	ГРН и дата внесения в ЕГРЮЛ записи, содержащей указанные сведения	2169102427382 20.06.2016
Сведения о лице, имеющем право без доверенности действовать от имени юридического лица		
34	ГРН и дата внесения в ЕГРЮЛ сведений о данном лице	2179102341152 13.10.2017
35	Фамилия	БЕЗБОРОВА
36	Имя	СВЕТЛАНА
37	Отчество	ОЛЕГОВНА
38	ИНН	910709164384
39	ГРН и дата внесения в ЕГРЮЛ записи, содержащей указанные сведения	2179102341152 13.10.2017
40	Должность	ДИРЕКТОР
41	ГРН и дата внесения в ЕГРЮЛ записи, содержащей указанные сведения	2179102341152 13.10.2017

Сведения об учредителях (участниках) юридического лица		
1		
42	ГРН и дата внесения в ЕГРЮЛ сведений о данном лице	1169102059235 29.02.2016
43	Фамилия	ИЛЬЯШЕНКО
44	Имя	ЛАРИСА
45	Отчество	ИВАНОВНА
46	ИНН	911002018493
47	ГРН и дата внесения в ЕГРЮЛ записи, содержащей указанные сведения	1169102059235 29.02.2016
48	Номинальная стоимость доли (в рублях)	10000
49	Размер доли (в процентах)	20
50	ГРН и дата внесения в ЕГРЮЛ записи, содержащей указанные сведения	2169102427382 20.06.2016
2		
51	ГРН и дата внесения в ЕГРЮЛ сведений о данном лице	2169102427382 20.06.2016
52	Фамилия	БЕЗБОРОДОВ
53	Имя	АЛЕКСАНДР
54	Отчество	ВАЛЕРЬЕВИЧ
55	ГРН и дата внесения в ЕГРЮЛ записи, содержащей указанные сведения	2169102427382 20.06.2016
56	Номинальная стоимость доли (в рублях)	40000
57	Размер доли (в процентах)	80
58	ГРН и дата внесения в ЕГРЮЛ записи, содержащей указанные сведения	2169102427382 20.06.2016
Сведения о видах экономической деятельности по Общероссийскому классификатору видов экономической деятельности (ОКВЭД ОК 029-2014 КДЕС. Ред. 2)		
Сведения об основном виде деятельности		
59	Код и наименование вида деятельности	71.1 Деятельность в области архитектуры, инженерных изысканий и предоставление технических консультаций в этих областях
60	ГРН и дата внесения в ЕГРЮЛ записи, содержащей указанные сведения	1169102059235 29.02.2016
Сведения о дополнительных видах деятельности		
1		
61	Код и наименование вида деятельности	62.09 Деятельность, связанная с использованием вычислительной техники и информационных технологий, прочая
62	ГРН и дата внесения в ЕГРЮЛ записи, содержащей указанные сведения	1169102059235 29.02.2016

2		
63	Код и наименование вида деятельности	63.11 Деятельность по обработке данных, предоставление услуг по размещению информации и связанная с этим деятельность
64	ГРН и дата внесения в ЕГРЮЛ записи, содержащей указанные сведения	1169102059235 29.02.2016
3		
65	Код и наименование вида деятельности	63.11.1 Деятельность по созданию и использованию баз данных и информационных ресурсов
66	ГРН и дата внесения в ЕГРЮЛ записи, содержащей указанные сведения	1169102059235 29.02.2016
4		
67	Код и наименование вида деятельности	68.31.5 Предоставление посреднических услуг при оценке недвижимого имущества за вознаграждение или на договорной основе
68	ГРН и дата внесения в ЕГРЮЛ записи, содержащей указанные сведения	1169102059235 29.02.2016
5		
69	Код и наименование вида деятельности	68.32 Управление недвижимым имуществом за вознаграждение или на договорной основе
70	ГРН и дата внесения в ЕГРЮЛ записи, содержащей указанные сведения	1169102059235 29.02.2016
6		
71	Код и наименование вида деятельности	69.10 Деятельность в области права
72	ГРН и дата внесения в ЕГРЮЛ записи, содержащей указанные сведения	1169102059235 29.02.2016
7		
73	Код и наименование вида деятельности	71.11 Деятельность в области архитектуры
74	ГРН и дата внесения в ЕГРЮЛ записи, содержащей указанные сведения	1169102059235 29.02.2016
8		
75	Код и наименование вида деятельности	71.11.1 Деятельность в области архитектуры, связанная с созданием архитектурного объекта
76	ГРН и дата внесения в ЕГРЮЛ записи, содержащей указанные сведения	1169102059235 29.02.2016
9		
77	Код и наименование вида деятельности	71.12.4 Деятельность геодезическая и картографическая
78	ГРН и дата внесения в ЕГРЮЛ записи, содержащей указанные сведения	1169102059235 29.02.2016
10		
79	Код и наименование вида деятельности	71.12.41 Деятельность топографо-геодезическая
80	ГРН и дата внесения в ЕГРЮЛ записи, содержащей указанные сведения	1169102059235 29.02.2016

11		
81	Код и наименование вида деятельности	71.12.42 Деятельность картографическая, включая деятельность в областях наименований географических объектов и создания и ведения картографо-геодезического фонда
82	ГРН и дата внесения в ЕГРЮЛ записи, содержащей указанные сведения	1169102059235 29.02.2016
12		
83	Код и наименование вида деятельности	71.12.46 Землеустройство
84	ГРН и дата внесения в ЕГРЮЛ записи, содержащей указанные сведения	1169102059235 29.02.2016
13		
85	Код и наименование вида деятельности	71.12.5 Деятельность в области гидрометеорологии и смежных с ней областях, мониторинга состояния окружающей среды, ее загрязнения
86	ГРН и дата внесения в ЕГРЮЛ записи, содержащей указанные сведения	1169102059235 29.02.2016
14		
87	Код и наименование вида деятельности	71.12.6 Деятельность в области технического регулирования, стандартизации, метрологии, аккредитации, каталогизации продукции
88	ГРН и дата внесения в ЕГРЮЛ записи, содержащей указанные сведения	1169102059235 29.02.2016
15		
89	Код и наименование вида деятельности	82.99 Деятельность по предоставлению прочих вспомогательных услуг для бизнеса, не включенная в другие группировки
90	ГРН и дата внесения в ЕГРЮЛ записи, содержащей указанные сведения	1169102059235 29.02.2016
Сведения о записях, внесенных в Единый государственный реестр юридических лиц		
1		
91	ГРН и дата внесения записи в ЕГРЮЛ	1169102059235 29.02.2016
92	Причина внесения записи в ЕГРЮЛ	Создание юридического лица
93	Наименование регистрирующего органа, которым запись внесена в ЕГРЮЛ	Инспекция Федеральной налоговой службы по г.Симферополю
	Сведения о документах, представленных при внесении записи в ЕГРЮЛ	
94	Наименование документа	P11001 ЗАЯВЛЕНИЕ О СОЗДАНИИ ЮЛ
95	Наименование документа	УСТАВ ЮЛ
96	Дата документа	24.02.2016
97	Наименование документа	РЕШЕНИЕ О СОЗДАНИИ ЮЛ
98	Номер документа	1
99	Дата документа	24.02.2016

100	Наименование документа	Документ об оплате государственной пошлины
101	Номер документа	4
102	Дата документа	24.02.2016
103	Наименование документа	ЗАЯВЛЕНИЕ О ПЕРЕХОДЕ НА УПРОЩЁННУЮ СИСТЕМУ НАЛОГООБЛОЖЕНИЯ
104	Дата документа	24.02.2016
	Сведения о свидетельстве, подтверждающем факт внесения записи в ЕГРЮЛ	
105	Серия, номер и дата выдачи свидетельства	91 000629633 01.03.2016
2		
106	ГРН и дата внесения записи в ЕГРЮЛ	2169102098240 29.02.2016
107	Причина внесения записи в ЕГРЮЛ	Представление сведений об учете юридического лица в налоговом органе
108	Наименование регистрирующего органа, которым запись внесена в ЕГРЮЛ	Инспекция Федеральной налоговой службы по г.Симферополю
3		
109	ГРН и дата внесения записи в ЕГРЮЛ	2169102108316 10.03.2016
110	Причина внесения записи в ЕГРЮЛ	Представление сведений о регистрации юридического лица в качестве страхователя в территориальном органе Пенсионного фонда Российской Федерации
111	Наименование регистрирующего органа, которым запись внесена в ЕГРЮЛ	Инспекция Федеральной налоговой службы по г.Симферополю
4		
112	ГРН и дата внесения записи в ЕГРЮЛ	2169102376540 12.05.2016
113	Причина внесения записи в ЕГРЮЛ	Представление сведений о регистрации юридического лица в качестве страхователя в исполнительном органе Фонда социального страхования Российской Федерации
114	Наименование регистрирующего органа, которым запись внесена в ЕГРЮЛ	Инспекция Федеральной налоговой службы по г.Симферополю
5		
115	ГРН и дата внесения записи в ЕГРЮЛ	2169102427382 20.06.2016
116	Причина внесения записи в ЕГРЮЛ	Государственная регистрация изменений, внесенных в учредительные документы юридического лица, связанных с внесением изменений в сведения о юридическом лице, содержащиеся в Едином государственном реестре юридических лиц, на основании заявления

117	Наименование регистрирующего органа, которым запись внесена в ЕГРЮЛ	Инспекция Федеральной налоговой службы по г.Симферополю
	Сведения о документах, представленных при внесении записи в ЕГРЮЛ	
118	Наименование документа	Р13001 ЗАЯВЛЕНИЕ ОБ ИЗМЕНЕНИЯХ, ВНОСИМЫХ В УЧРЕД.ДОКУМЕНТЫ
119	Наименование документа	Документ об оплате государственной пошлины
120	Номер документа	23
121	Дата документа	14.06.2016
122	Наименование документа	УСТАВ ЮЛ В НОВОЙ РЕДАКЦИИ
123	Дата документа	10.06.2016
124	Наименование документа	РЕШЕНИЕ О ВНЕСЕНИИ ИЗМЕНЕНИЙ В УЧРЕДИТЕЛЬНЫЕ ДОКУМЕНТЫ
125	Номер документа	2
126	Дата документа	10.06.2016
127	Наименование документа	СПРАВКА
128	Наименование документа	СПРАВКА
129	Наименование документа	СВИДЕТЕЛЬСТВО ОБ УДОСТОВЕРЕНИИ РЕШЕНИЯ
6		
130	ГРН и дата внесения записи в ЕГРЮЛ	2179102341152 13.10.2017
131	Причина внесения записи в ЕГРЮЛ	Изменение сведений о юридическом лице, содержащихся в Едином государственном реестре юридических лиц
132	Наименование регистрирующего органа, которым запись внесена в ЕГРЮЛ	Инспекция Федеральной налоговой службы по г.Симферополю
	Сведения о документах, представленных при внесении записи в ЕГРЮЛ	
133	Наименование документа	Р14001 ЗАЯВЛЕНИЕ ОБ ИЗМ.СВЕДЕНИЙ, НЕ СВЯЗАННЫХ С ИЗМ. УЧРЕД.ДОКУМЕНТОВ (П.2.1)
134	Наименование документа	КОПИЯ ПАСПОРТА
7		
135	ГРН и дата внесения записи в ЕГРЮЛ	2189102048012 25.01.2018

136	Причина внесения записи в ЕГРЮЛ	Внесение в Единый государственный реестр юридических лиц сведений о недостоверности сведений о юридическом лице (результаты проверки достоверности содержащихся в Едином государственном реестре юридических лиц сведений о юридическом лице)
137	Наименование регистрирующего органа, которым запись внесена в ЕГРЮЛ	Инспекция Федеральной налоговой службы по г.Симферополю
8		
138	ГРН и дата внесения записи в ЕГРЮЛ	2189102174413 25.05.2018
139	Причина внесения записи в ЕГРЮЛ	Внесение изменений в сведения, содержащиеся в Едином государственном реестре юридических лиц, в связи с переименованием (переподчинением) адресных объектов
140	Наименование регистрирующего органа, которым запись внесена в ЕГРЮЛ	Инспекция Федеральной налоговой службы по г.Симферополю
9		
141	ГРН и дата внесения записи в ЕГРЮЛ	2189112452681 24.07.2018
142	Причина внесения записи в ЕГРЮЛ	Государственная регистрация изменений, внесенных в учредительные документы юридического лица, связанных с внесением изменений в сведения о юридическом лице, содержащиеся в Едином государственном реестре юридических лиц, на основании заявления
143	Наименование регистрирующего органа, которым запись внесена в ЕГРЮЛ	Межрайонная инспекция Федеральной налоговой службы № 9 по Республике Крым
	Сведения о документах, представленных при внесении записи в ЕГРЮЛ	
144	Наименование документа	Р13001 ЗАЯВЛЕНИЕ ОБ ИЗМЕНЕНИЯХ, ВНОСИМЫХ В УЧРЕД.ДОКУМЕНТЫ
145	Наименование документа	ДОКУМЕНТ ОБ ОПЛАТЕ ГОСУДАРСТВЕННОЙ ПОШЛИНЫ
146	Номер документа	92
147	Дата документа	02.10.2017
148	Наименование документа	ПРОТОКОЛ
149	Номер документа	4
150	Дата документа	16.07.2018
151	Наименование документа	УСТАВ ЮЛ В НОВОЙ РЕДАКЦИИ
152	Дата документа	16.07.2018
153	Наименование документа	ДОГОВОР СУБАРЕНДЫ

154	Дата документа	14.08.2017
-----	----------------	------------

Выписка сформирована с использованием сервиса «Предоставление сведений из ЕГРЮЛ/ЕГРИП», размещенного на официальном сайте ФНС России в сети Интернет по адресу: <https://egrul.nalog.ru>



Выписка из Единого государственного реестра юридических лиц в электронной форме, подписанная усиленной квалифицированной электронной подписью, равнозначна выписке на бумажном носителе, подписанной собственноручной подписью должностного лица налогового органа и заверенной печатью налогового органа (пункты 1 и 3 статьи 6 Федерального закона от 6 апреля 2011 г. № 63-ФЗ «Об электронной подписи»).



Форма № 57002

Федеральная налоговая служба

СВИДЕТЕЛЬСТВО

о внесении сведений о юридическом лице
в Единый государственный реестр юридических лиц

В Единый государственный реестр юридических лиц в отношении
юридического лица

САДОВОДЧЕСКИЙ ПОТРЕБИТЕЛЬСКИЙ КООПЕРАТИВ «ПРИБОЙ-2»

полное наименование юридического лица

внесена запись о юридическом лице, зарегистрированном на территории Республики Крым или территории города федерального значения Севастополя на день принятия в Российскую Федерацию Республики Крым и образования в составе Российской Федерации новых субъектов - Республики Крым и города федерального значения Севастополя

"14" ноября 2014 года
(число) (месяц прописью) (год)

за основным государственным регистрационным номером (ОГРН)

1	1	4	9	1	0	2	0	8	2	3	9	2
---	---	---	---	---	---	---	---	---	---	---	---	---

Запись содержит сведения, приведенные в прилагаемом к настоящему свидетельству листе записи Единого государственного реестра юридических лиц.

Свидетельство выдано налоговым органом Инспекция Федеральной налоговой службы по г. Симферополю
наименование регистрирующего органа


"14" ноября 2014 года
(число) (месяц прописью) (год)

Начальник ИФНС России по
г. Симферополю

Р. Е. Великолуг

Подпись, Фамилия, инициалы

Копия верна!
Протокол СПК «Прибой-2»
ситуации ВД
12082397



№008849404

Федеральная налоговая служба
СВИДЕТЕЛЬСТВО

**О ПОСТАНОВКЕ НА УЧЕТ РОССИЙСКОЙ ОРГАНИЗАЦИИ
В НАЛОГОВОМ ОРГАНЕ ПО МЕСТУ ЕЕ НАХОЖДЕНИЯ**

Настоящее свидетельство подтверждает, что российская организация

САДОВОДЧЕСКИЙ ПОТРЕБИТЕЛЬСКИЙ КООПЕРАТИВ «ПРИБОЙ-2»

(полное наименование российской организации)

в соответствии с учредительными документами)

О Г Р Н 1 1 4 9 1 0 2 0 8 2 3 9 2

поставлена на учет в соответствии с
Налоговым кодексом Российской Федерации

14 ноября 2014

(число, месяц, год)

в налоговом органе по месту нахождения

Межрайонная инспекция Федеральной налоговой

службы № 6 по Республике Крым

9 1 1 0

(наименование налогового органа и его код)

и ей присвоен ИНН/КПП

9 1 1 0 0 0 4 3 9 6 / 9 1 1 0 0 1 0 0 1

Начальник ИФНС России по
г. Симферополю

Р. Е. Великолуг

(Подпись, фамилия, инициалы)



серия 23 № 008849405

УТВЕРЖДЕНО:

Общим собранием членов
Садоводческого потребительского
кооператива «Прибой-2»
Протокол №1 от 04.11.2014г.

УСТАВ
САДОВОДЧЕСКОГО ПОТРЕБИТЕЛЬСКОГО
КООПЕРАТИВА
«ПРИБОЙ - 2»

«новая редакция»

г. Евпатория

2014г.



Копия верна
Председатель правления
«Прибой-2»
Григорьев В.

ОБЩИЕ ПОЛОЖЕНИЯ

1. СПК «Прибой-2» (далее – Кооператив) был основан на добровольных началах его членами и осуществляет свою деятельность на земельных участках общей площадью 16,57 га предоставленных Кооперативу из земель садоводческого кооператива «Прибой» Уютненского сельсовета для организации коллективного садоводства. Согласно с Решением сессии 22 созыва Сакского районного Совета Автономной Республики Крым от 20 ноября 1997 года земельный участок общей площадью 16,57 га был передан Кооперативу в постоянное пользование (Государственный Акт серия П – КМ серия № 003372. Акт зарегистрирован в Книге записей государственных актов на право постоянного пользования землей № 128 от 17.03.1999 года.)

Кооператив зарегистрирован в соответствии с Решением исполнительного комитета Евпаторийского городского Совета АР Крым от 21 мая 1997 года.

ОГРН 24870065.

Номер записи в Едином Государственном реестре юридических лиц и физических лиц предпринимателей о замене свидетельства о государственной регистрации №1 133 120 0000 00400.

Кооператив расположен на землях Сакского района.

Исходя из Договора между Российской Федерацией и Республикой Крым об образовании в составе Российской Федерации новых субъектов, а также Федеральным конституционным законом от 21 марта 2014 года № 6ФКЗ «О принятии в Российскую Федерацию Республики Крым и образования в составе Российской Федерации новых субъектов – Республики Крым и города Севастополя» привести уставные документы Кооператива в соответствие с действующим законодательством Российской Федерации.

Настоящий Устав разработан на основе действующего законодательства и в соответствии с Федеральным законом «О садоводческих, огороднических и дачных некоммерческих объединениях граждан» от 15 апреля 1998 года № 66-ФЗ, с Федеральным законом «О некоммерческих организациях» от 12 января 1996 года №7-ФЗ.

Положения настоящего Устава не могут противоречить законодательству Российской Федерации и законодательству Республики Крым.

Решения органов управления Кооператива не могут противоречить настоящему Уставу. Садоводческий потребительский кооператив «Прибой-2», именуемый в дальнейшем «Кооператив», создан по соглашению граждан путем их добровольного объединения на основе членства с целью удовлетворения потребностей граждан, связанных с реализацией права на землю, на ведение садоводства и огородничества, а также права на отдых.

Кооператив является некоммерческой организацией - потребительским кооперативом, созданным в соответствии с Гражданским кодексом Российской Федерации и другими федеральными законами.

3.1. Целью деятельности Кооператива является удовлетворение потребностей членов Кооператива в производстве продукции сельскохозяйственного назначения для личного потребления, проведения досуга и укрепления здоровья.

3.2. Предметом деятельности Кооператива является:

- планировка и благоустройство территории Кооператива в соответствии с утвержденным проектом и в границах землеотвода;
- строительство коммуникаций, объектов инженерной инфраструктуры, противопожарной безопасности, дорог, коллективных стоянок личного транспорта, других строений и сооружений общего пользования;
- производство для личного потребления овощей, фруктов, ягод, цветов, лекарственных и декоративных растений;
- возведение садовых домиков, бань, парников, хозяйственных построек для содержания домашней птицы, кроликов, хранения хозяйственного инвентаря;
- уничтожение сорняков и вредителей растений;
- недопущение загрязнения территории, отведенной Кооперативу, прилегающей территории, рек и водоемов, порчи леса, сбросов отходов в водоемы, леса, кюветы.

4. ЧЛЕНСТВО В КООПЕРАТИВЕ

4.1. Кооператив организуется по желанию граждан на добровольных началах.

4.2. Членами Кооператива могут быть граждане, достигшие 18 лет, имеющие садовый участок в границах Кооператива, желающие принимать участие в деятельности Кооператива, признающие устав Кооператива, внесшие паевой взнос в установленном настоящим уставом размере и порядке, и принятые в Кооператив с правом голоса.

4.3. Порядок вступления в членство и выбытие из членов кооператива определяется Положением, утвержденным на общем собрании.

5. ИМУЩЕСТВО КООПЕРАТИВА

5.1. Кооператив формирует собственные средства за счет:

- членских, паевых, целевых, взносов членов Кооператива;
- добровольных взносов и пожертвований;
- доходов от собственной предпринимательской деятельности;
- иных источников, не запрещенных действующим законодательством Российской Федерации.

15. Полное наименование Кооператива на русском языке: Садоводческий потребительский кооператив «Прибой-2».

Сокращенное наименование на русском языке: СПК «Прибой-2».

16. Кооператив действует на основании настоящего устава в соответствии с законодательством РФ. К отношениям, не урегулированным настоящим уставом, применяется законодательство Российской Федерации.

17. В случае расширения Кооператива за счет дополнительного землеотвода в настоящий устав вносятся соответствующие изменения и дополнения.

18. Место нахождения Кооператива: 297407, ул. Дёмышева, дом 160, кв. 33, г. Евпатория, Республика Крым, Российская Федерация.

2. СТАТУС И ПРАВОМОЧИЯ КООПЕРАТИВА

2.1. Кооператив является юридическим лицом по законодательству Российской Федерации и имеет следующие полномочия:

- осуществлять виды деятельности, предусмотренные настоящим уставом, и иные не запрещенные законом виды деятельности;
- привлекать заемные средства, а также выдавать денежные займы и авансы членам Кооператива;
- заключать договоры, а также осуществлять все права, необходимые для достижения целей, предусмотренных уставом Кооператива;
- обращаться в суд или арбитражный суд с заявлениями о признании недействительными (полностью или частично) актов государственных и иных органов, а также с заявлениями о неправомерности действий должностных лиц, нарушающих права Кооператива;
- осуществлять реорганизацию или ликвидацию Кооператива;
- создавать ассоциации (союзы) садоводческих, огороднических и дачных некоммерческих объединений.

2.2. Кооператив приобретает права юридического лица с момента его государственной регистрации.

2.3. Кооператив имеет печать со своим наименованием, бланки, а также другие необходимые реквизиты.

2.4. Кооператив отвечает по своим обязательствам принадлежащим ему имуществом, на которое согласно действующему законодательству может быть обращено взыскание, и не отвечает по обязательствам членов Кооператива и государства.

3. ПРЕДМЕТ И ЦЕЛИ ДЕЯТЕЛЬНОСТИ КООПЕРАТИВА

Внесение взносов в денежной форме подтверждается следующими документами: приходным кассовым ордером, квитанцией к приходному кассовому ордеру, удостоверенной круглой печатью Кооператива, платежным документом банка.

Датой внесения взноса считается дата оформления приходного кассового ордера или дата проводки банком соответствующего платежного документа.

5.1. Вступительный взнос устанавливается для покрытия организационных расходов по учреждению Кооператива, регистрации документов Кооператива (оформление членских книжек, копий Устава и др.). От внесения вступительного взноса освобождаются лица, приобретшие права собственности на земельный участок в Кооперативе в качестве наследников.

5.2. Членский взнос - денежные средства, периодически вносимые членами Кооператива для покрытия издержек по содержанию общего имущества Кооператива и расходов по ведению хозяйственной деятельности Кооператива: оплата налогов, сборов и иных платежей, установленных действующим законодательством; расходы на зарплату, содержание бухгалтерии и иные расходы, предусмотренные сметой, утвержденной Общим собранием членов Кооператива.

Размер и сроки внесения членских взносов определяются Положением утвержденным решением Общего собрания членов Кооператива.

Члены Кооператива солидарно несут субсидиарную ответственность по его обязательствам в пределах невнесенной части членского взноса каждого из членов Кооператива.

6. ЧЛЕНЫ КООПЕРАТИВА

6.1. Члены Кооператива имеют право:

- добровольно выйти в любое время из Кооператива с получением доли имущества общего пользования, за исключением имущества неделимых фондов, соответствующую полностью оплаченному паевому взносу. При неполной оплате паевого взноса гражданину возвращается денежный эквивалент, соответствующий внесенной им части паевого взноса;
- участвовать в управлении Кооперативом, избирать и быть избранным в управляющие и контрольные органы Кооператива;
- получать от должностных лиц Кооператива информацию по любому вопросу, касающемуся деятельности Кооператива;
- осуществлять садоводческую, огородническую и иную деятельность, не противоречащую целям и задачам Кооператива;
- осуществлять в соответствии с градостроительными, экологическими, санитарными, противопожарными и другими, установленными законодательством требованиями, строительство и перестройку жилого строения, хозяйственных построек на садовом участке

5.2. Кооператив является собственником имущества, переданного ему в качестве паевых взносов его членами, а также имущества, произведенного и приобретенного Кооперативом в процессе его деятельности.

5.3. Собственные средства Кооператива состоят из паевых, целевых взносов членов Кооператива и имущества, приобретенного Кооперативом для общих нужд.

5.4. Для осуществления своей деятельности Кооператив формирует фонды, составляющие имущество Кооператива. Виды, размеры этих фондов, порядок их формирования и использования устанавливаются Положением утвержденным Общим собранием членов Кооператива.

5.5. Владение и пользование имуществом для общих нужд осуществляется согласно Положению.

5.6. Денежные средства Кооператива подлежат хранению в соответствии с требованиями действующего законодательства.

5.7. Неделимый фонд Кооператива образуют:

- земли общего пользования в размере, согласно Дежурной кадастровой карты;
- объекты социально-бытовой инфраструктуры общего пользования, приобретенные (созданные) на общие средства членов Кооператива;
- резервный фонд Кооператива.

Неделимый фонд Кооператива является собственностью Кооператива и не подлежит разделу между членами Кооператива в случае выхода из Кооператива по своей воле или при исключении.

5.8. Кооператив в обязательном порядке формирует резервный фонд, который является неделимым и размер которого составляет 10% от годового объема членских взносов членов Кооператива фонда Кооператива.

Формирование и использование резервного фонда осуществляется в порядке установленным Положением.

5.9. Члены Кооператива вносят вступительный, обязательный паевой, членские, целевые взносы.

Размеры, состав, сроки и порядок внесения взносов, не оговоренных настоящим уставом, регулируются Положением

5.10. Взносы вносятся только в денежной форме, в кассу Кооператива или через банк на расчетный счет Кооператива.

- некапитальных жилых строений и хозяйственных сооружений на огородном участке;
 - капитальных жилых строений и хозяйственных построек на дачном участке);
 - распоряжаться своим земельным участком и имуществом при условии, что они не изъяты из оборота или не ограничены в обороте законодательством;
 - получать долю дохода, подлежащего распределению между членами Кооператива;
 - вносить предложения об улучшении деятельности Кооператива, об устранении недостатков работы его органов и должностных лиц;
 - в первоочередном порядке пользоваться имуществом Кооператива, льготами и преимуществами, предусмотренными для членов Кооператива;
 - быть принятым (в первоочередном порядке) на работу в Кооператив;
 - при отчуждении садового (огородного, дачного) участка одновременно отчуждать приобретателю долю имущества общего пользования в составе Кооператива, имущественный пай в размере паевого взноса (за исключением той части, что включена в неделимый фонд), а также здания (сооружения, посадки), находящиеся на отчуждаемом участке;
 - обращаться в суд о признании недействительными нарушающих его права и законные интересы решений Общего собрания членов Кооператива, Правления и других органов Кооператива. Права членов Кооператива регламентируются Положением утвержденным Общим собранием членов Кооператива.
2. Члены Кооператива обязаны:
- соблюдать устав Кооператива, выполнять решения Общего собрания членов Кооператива, выборных органов управления Кооператива;
 - нести бремя расходов на содержание земельного участка и ответственность за нарушение действующего законодательства;
 - лично участвовать в деятельности Кооператива, выполнять свои обязательства перед Кооперативом, связанные с имущественным участием в его деятельности, уплачивать членские, паевые и иные взносы в установленные сроки;
 - осуществлять строительство садового дома и других строений в соответствии с утвержденным проектом организации и застройки территории Кооператива, осуществлять посадку плодовых деревьев с соблюдением установленных норм и правил, не нарушая прав владельцев соседних садовых участков и третьих лиц;
 - обеспечивать надлежащее содержание помещений, находящихся в собственности члена Кооператива;
 - обеспечивать с соблюдением установленных нормативных и технических требований использование, содержание и ремонт, перестройку и модернизацию помещений или их

частей без нанесения ущерба имуществу и нарушения иных охраняемых законом прав и интересов других членов Кооператива (владельцев соседних участков) и третьих лиц;

- нести субсидиарную ответственность по обязательствам Кооператива в пределах невнесенной части дополнительного взноса каждого члена Кооператива;
- участвовать в работах по благоустройству территории, строительству и эксплуатации объектов противопожарной безопасности, инженерной инфраструктуры и поддержанию чистоты на территории Кооператива. При невозможности личного участия в проведении вышеуказанных работ вносить целевые взносы на проведение данных работ в размере, определяемом Общим собранием членов Кооператива;
- соблюдать требования агротехники, установленные режимы, ограничения, обременения и сервитуты;
- производить освоение земельного участка в течение трех лет;
- рационально и по назначению использовать участок, не наносить ущерб земле, как природному и хозяйственному объекту;
- поддерживать экологическую чистоту прилегающей к участку территории;
- складировать твердые бытовые отходы и строительный мусор в строго установленных местах;
- не нарушать права членов Кооператива.

6.3. Члены Кооператива обязаны в течение трех месяцев после утверждения годового бухгалтерского баланса покрыть образовавшиеся убытки за счет резервного фонда Кооператива либо путем внесения дополнительных взносов. В случае невыполнения этой обязанности Кооператив может быть ликвидирован в судебном порядке по требованию кредиторов.

6.4. Члены Кооператива солидарно несут субсидиарную ответственность по его обязательствам в пределах невнесенной части дополнительных взносов каждого из членов Кооператива.

6.5. Споры и разногласия между членами Кооператива, между членом Кооператива и Кооперативом разрешаются путем переговоров. В случае, если споры и разногласия не могут быть решены путем переговоров, любая сторона спора вправе обратиться в арбитражный или иной суд.

7. УПРАВЛЕНИЕ КООПЕРАТИВОМ

7.1. В Кооперативе создаются:

высший орган управления - Общее собрание членов Кооператива;

прав и

делах

тации
канию
дении
змере,

ения и

е, как

енных

ового
фонда
этой
анию

его
ленов

ва и
могут
й или

полнительные органы - Правление Кооператива и Председатель правления Кооператива;
контрольный орган - Ревизионная комиссия.

2. Высшим органом управления Кооператива является Общее собрание членов кооператива, которое вправе принимать решения по любым вопросам его деятельности, в т.ч. изменять или подтверждать решения Правления Кооператива.

Общее собрание членов Кооператива правомочно принимать решения, если на нем присутствует более половины (50% +1) членов Кооператива.

Решение собрания считается принятым, если за него подано большинство голосов. Подсчет большинства голосов производится от общего числа голосов, принадлежащих членам Кооператива (100% голосов). Каждый член Кооператива имеет один голос, независимо от имущественного вклада. Решение Общего собрания членов Кооператива оформляется протоколом.

Член Кооператива не участвует в голосовании при принятии решений об отстранении его от выборной должности или об освобождении от обязательств перед Кооперативом, а также в случае предъявления к нему исковых требований.

7.3. К исключительной компетенции Общего собрания членов Кооператива относится принятие решений по следующим вопросам:

- внесение изменений и дополнений в устав Кооператива, утверждение устава в новой редакции;
- распоряжение имуществом Кооператива;
- принятие решения о получении заемных средств, включая банковские кредиты;
- наложение, размер, порядок уплаты штрафов, неустоек, пени и других взысканий на членов Кооператива;
- определение количественного состава Правления Кооператива, избрание членов Правления и досрочное прекращение их полномочий;
- избрание членов Ревизионной комиссии и досрочное прекращение их полномочий;
- принятие решений о реорганизации и ликвидации Кооператива;
- утверждение программы развития Кооператива, годового отчета, сметы и бухгалтерского

- вступление Кооператива в другие кооперативы, хозяйственные товарищества и общества, союзы, ассоциации, а также выход из них;

- определение порядка предоставления займов членам Кооператива и установление размеров этих займов;

- определение и изменение размеров вступительных, целевых и членских взносов, иных платежей членов Кооператива и порядок их внесения членами Кооператива;

- установление размеров арендной платы и других платежей за использование социально-бытовой инфраструктуры Кооператива;

7.4. Общее собрание членов Кооператива вправе решать вопросы, отнесенные к компетенции Правления Кооператива.

7.5. Общее собрание членов Кооператива созывается по мере необходимости, но не реже двух раз в год. Порядок созыва и проведения Общего собрания, внеочередного общего собрания регулируются Положением утвержденным Общим собранием.

7.6. Исполнительным органом Кооператива является Правление Кооператива, которое осуществляет руководство текущими делами, представляет Кооператив в хозяйственных и иных отношениях и принимает решения по вопросам, которые не отнесены к исключительной компетенции Общего собрания членов Кооператива. Правление Кооператива подотчетно Общему собранию членов Кооператива.

Правление Кооператива избирается Общим собранием членов Кооператива из числа членов Кооператива сроком на три года в количестве не менее трех человек. Перевыборы Правления могут производиться досрочно по требованию не менее 1/4 членов Кооператива. Количество членов Правления может быть изменено Общим собранием членов Кооператива. Членом Правления может быть только член Кооператива. Член Правления может переизбираться неограниченное количество раз. Председатель правления Кооператива является членом Правления Кооператива. Члены Правления Кооператива могут быть в любое время отстранены от своих обязанностей по решению Общего собрания членов Кооператива.

7.7. Правление Кооператива правомочно принимать решения простым большинством голосов членов Правления Кооператива.

7.8. К компетенции Правления Кооператива относится:

- учет имущества и денежных средств Кооператива, распоряжение ими в пределах приходно-расходной сметы, утвержденной Общим собранием членов Кооператива;

- осуществление контроля за своевременным внесением членами Кооператива установленных обязательных платежей и взносов;

- организация работы по водоснабжению, электрификации, строительству дорог, по ведению технических мероприятий и другим вопросам;

- проведение мероприятий, связанных с оказанием услуг членам Кооператива;
- осуществление контроля за выполнением Устава Кооператива, решений Общих собраний членов Кооператива, Правления и Ревизионной комиссии;
- оперативное руководство текущей деятельностью Кооператива;
- составление проектов годовых приходно-расходных смет, представление их на утверждение Общему собранию членов Кооператива, а также представление отчетов об исполнении принятых смет;
- осуществление управления имуществом Кооператива и другими активами Кооператива;
- организация охраны имущества Кооператива и его членов;
- осуществление мер по предотвращению загрязнения прилегающей территории;
- осуществление подготовки Общих собраний членов Кооператива, их созыв и организация проведения;
- ведение списка членов Кооператива, делопроизводства, архива, бухгалтерского учета и отчетности;
- выполнение иных обязательств, вытекающих из положений Устава и законодательства.

7.9. Правление Кооператива собирается на заседания по мере необходимости, но не реже одного раза в квартал.

Заседание Правления оформляется протоколом, который подписывается председателем Правления и секретарем. Протоколы Правления Кооператива хранятся в архиве Кооператива.

Председательствующим на заседании Правления является Председатель правления Кооператива.

7.10. Председатель правления Кооператива избирается Правлением из членов правления Кооператива, подотчетен Общему собранию членов Кооператива и Правлению Кооператива, осуществляет руководство текущими делами Кооператива, организует выполнение решений Общего собрания членов Кооператива, Правления и Ревизионной комиссии Кооператива.

7.11. Председатель правления Кооператива решает вопросы деятельности Кооператива в том числе:

- без доверенности действует от имени Кооператива, представляет его интересы в отношениях с другими юридическими лицами и гражданами;
- выдает доверенности;
- осуществляет оперативное руководство деятельностью Кооператива;

- организует ведение бухгалтерского и иного учета Кооператива;
- заключает трудовые договоры (контракты), принимает на работу и увольняет работников Кооператива;
- в пределах своей компетенции издает приказы и дает указания, обязательные для исполнения всеми членами Кооператива;
- на основании решения Правления заключает сделки и открывает счета в банках;

7.12. Председателем правления Кооператива может быть только член Кооператива. Председатель правления Кооператива может избираться неограниченное число раз.

Председатель правления Кооператива несет персональную ответственность за невыполнение или ненадлежащее выполнение своих функций перед Общим собранием членов Кооператива.

7.13. Для осуществления контроля за финансово-хозяйственной деятельностью Кооператива Общее собрание членов Кооператива избирает Ревизионную комиссию сроком на три года в количестве не менее трех человек - Председателя и членов.

Ревизионная комиссия Кооператива правомочна принимать решения, если на ее заседании присутствуют все члены.

Решение Ревизионной комиссии считается принятым, если за него подано большинство голосов. В случае равенства голосов вопрос выносится на Общее собрание членов Кооператива.

Ревизионная комиссия Кооператива собирается по мере необходимости, но не реже одного раза в полугодие.

Порядок работы Ревизионной комиссии и ее полномочия регулируются Положением о Ревизионной комиссии, утверждаемым Общим собранием членов Кооператива.

8. УЧЕТ И ОТЧЕТНОСТЬ

8.1. Оперативный, бухгалтерский и статистический учет и отчетность Кооператива ведутся в порядке, предусмотренном законодательством.

8.2. Годовой отчет, бухгалтерский баланс и годовая смета Кооператива перед утверждением Общим собранием членов Кооператива подлежат проверке Ревизионной комиссией Кооператива.

8.3. Годовой отчет, бухгалтерский баланс и годовая смета Кооператива утверждаются Общим собранием членов Кооператива.

9. ТРУДОВЫЕ ОТНОШЕНИЯ

9.1. Для осуществления своей деятельности Кооператив вправе нанимать работников.

9.2. Трудовые отношения работников в Кооперативе регулируются законодательством о труде, другими законами, иными нормативными правовыми актами Российской Федерации и внутренними документами Кооператива.

10. ПРЕКРАЩЕНИЕ ДЕЯТЕЛЬНОСТИ КООПЕРАТИВА

10.1. Прекращение деятельности Кооператива осуществляется в форме реорганизации или ликвидации.

10.2. При реорганизации или ликвидации Кооператива все документы (управленческие, финансово-хозяйственные, по личному составу и др.) передаются в соответствии с установленными правилами правопреемнику. При отсутствии правопреемника документы постоянного хранения, имеющие научно-историческое значение, передаются на государственное хранение, документы по личному составу (приказы, личные дела, карточки учета, личные счета и т.д.) передаются на хранение в архив по месту нахождения Кооператива. Передача и упорядочение документов осуществляются силами Кооператива в соответствии с требованиями архивных органов.

10.3. Кооператив может быть реорганизован (путем слияния, присоединения, разделения, выделения, преобразования) в соответствии с гражданским законодательством Российской Федерации:

- добровольно по единогласному решению членов Кооператива на Общем собрании членов Кооператива;
- по решению суда;
- в других случаях, предусмотренных законодательством.

При реорганизации Кооператива вносятся соответствующие изменения в его Устав.

Реорганизацию Кооператива осуществляет Реорганизационная комиссия, назначаемая Общим собранием членов Кооператива, которое при этом определяет срок реорганизации Кооператива.

При реорганизации Кооператива его права и обязанности переходят к правопреемникам, согласно передаточного акта. При разделении Кооператива его права и обязанности переходят к вновь созданным юридическим лицам в соответствии с разделительным балансом.

Передаточный акт и разделительный баланс утверждаются Общим собранием членов Кооператива. Передаточный акт и разделительный баланс готовятся Реорганизационной комиссией и должны содержать положения о правопреемственности по всем обязательствам реорганизованного Кооператива в отношении всех его кредиторов и должников, включая и обязательства, оспариваемые сторонами.

Кооператив считается реорганизованным, за исключением случаев реорганизации в форме присоединения, с момента государственной регистрации вновь возникших юридических лиц. При реорганизации Кооператива в форме присоединения к нему другого юридического лица Кооператив считается реорганизованным с момента внесения в единый государственный реестр юридических лиц записи о прекращении деятельности присоединенного юридического лица.

10.4. Кооператив ликвидируется:

- добровольно по единогласному решению членов Кооператива, принятому на Общем собрании членов кооператива;
- по решению суда;
- в других случаях, предусмотренных законодательством.

При принятии решения о ликвидации Кооператива Общее собрание членов Кооператива назначает, по согласованию с органом, осуществившим государственную регистрацию Кооператива, ликвидационную комиссию. С момента назначения ликвидационной комиссии к ней переходят полномочия по управлению делами Кооператива. Ликвидационная комиссия от имени Кооператива выступает в суде. По ходатайству Общего собрания членов Кооператива на Правление Кооператива могут быть возложены обязанности по осуществлению ликвидации Кооператива.

При принятии решения о ликвидации Кооператива ликвидационная комиссия незамедлительно письменно сообщает об этом органу, осуществившему государственную регистрацию Кооператива, который вносит в единый государственный реестр юридических лиц сведения о том, что Кооператив находится в процессе ликвидации.

Ликвидационная комиссия помещает в официальном печатном органе, в котором публикуются сведения о государственной регистрации Кооператива, публикацию о его ликвидации, порядке и сроке заявления требований кредиторами. Этот срок не может быть менее двух месяцев с момента публикации сведений о ликвидации Кооператива.

Ликвидационная комиссия принимает меры по выявлению кредиторов и получению дебиторской задолженности, а также уведомляет в письменной форме кредиторов о ликвидации Кооператива.

По окончании срока предъявления требований кредиторами ликвидационная комиссия готовит и представляет на утверждение Общему собранию членов Кооператива промежуточный баланс, который содержит сведения о составе имущества ликвидируемого Кооператива, перечне предъявленных кредиторами требований, а также сведения о результатах их рассмотрения.

Промежуточный ликвидационный баланс утверждается Общим собранием членов Кооператива.

10.5. После принятия решения о ликвидации Кооператива члены Кооператива, не внесшие полностью свои обязательные паи, обязаны выплатить их в сроки, определенные Общим собранием членов Кооператива. При составлении ликвидационного баланса указанные паи учитываются как полностью выплаченные.

10.6. В случае, если имущества и средств Кооператива недостаточно для удовлетворения требований кредиторов, члены Кооператива вносят дополнительные взносы в размерах, предусмотренных Уставом Кооператива.

Если имеющихся у ликвидируемого Кооператива денежных средств недостаточно для удовлетворения требований кредиторов, ликвидационная комиссия осуществляет продажу имущества Кооператива с публичных торгов в порядке, установленном для исполнения судебных решений.

10.7. После завершения расчетов с кредиторами ликвидационная комиссия составляет ликвидационный баланс, который утверждается Общим собранием членов Кооператива.

10.8. Оставшееся после удовлетворения требований кредиторов имущество ликвидируемого Кооператива передается членам Кооператива и распределяется между ними.

10.9. Ликвидация Кооператива считается завершенной, а Кооператив — ликвидированным, после внесения записи о ликвидации данного Кооператива в единый государственный реестр юридических лиц, о чем орган, осуществляющий государственную регистрацию, публикует соответствующие сведения в официальном печатном органе.

ИНСПЕКЦИЯ ФЕДЕРАЛЬНОЙ НАЛОГОВОЙ СЛУЖБЫ
ПО Г. САНКТ-ПЕТЕРБУРГУ

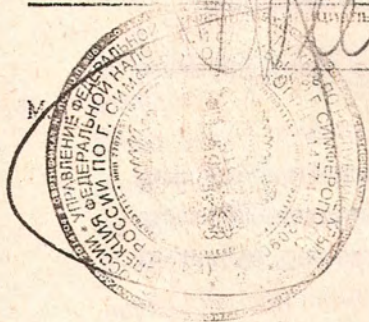
наименование регистрирующего органа
В Единый государственный реестр
юридических лиц внесена запись

« » 20 года

ОГРН 1149102082392

ГРН _____
Оригинал документа хранится в
регистрирующем (налоговом) органе

должность должностного лица
регистрирующего органа



Принудительно
и промывочного
16 страниц
скачать,
председатель
привлечен
«Привоз-2»
г.г. Привозок 20



Лит.: Ста(ов)

Лит.: Ста(ов)

