



АДМІНІСТРАЦІЯ  
САКСЬКОГО РАЙОНУ  
РЕСПУБЛІКИ КРИМ

АДМИНИСТРАЦИЯ  
САКСКОГО РАЙОНА  
РЕСПУБЛИКИ КРЫМ

КЪЫРЫМ ДЖУМХУРИЕТИ  
САКЪ БОЛЮГИНИНЬ  
ИДАРЕСИ

## ПОСТАНОВЛЕНИЕ

от 13.06.2019

№255

г.Саки

Об утверждении проекта межевания территории садоводческого потребительского кооператива «Заводское», расположенного на территории Суворовского сельского поселения Сакского района Республики Крым

В соответствии со ст. 43 Градостроительного кодекса Российской Федерации, ст. 14 Федерального закона от 06.10.2003 № 131-ФЗ «Об общих принципах организации местного самоуправления в Российской Федерации», рассмотрев проект межевания территории садоводческого потребительского кооператива «Заводское», расположенного на территории Суворовского сельского поселения Сакского района Республики Крым, руководствуясь Уставом муниципального образования Сакский район Республики Крым, администрация Сакского района Республики Крым п о с т а н о в л я е т:

1. Утвердить проект межевания территории садового потребительского кооператива «Заводское», расположенного на территории Суворовского сельского поселения Сакского района Республики Крым (прилагается).
2. Контроль за выполнением настоящего постановления возложить на заместителя главы администрации – Главного архитектора Сакского района О.Ю.Хвостик.
3. Настоящее постановление вступает в силу со дня его принятия и подлежит опубликованию на официальном сайте муниципального образования Сакский район Республики Крым: [www.sakirs.ru](http://www.sakirs.ru)., в информационно-телекоммуникационной сети «Интернет».

Глава администрации

Г.А.Мирошниченко

АЛТА  
Общество с ограниченной ответственностью  
ул. Киевская, дом 77/4, офис 107, 295034, Симферополь  
Республика Крым, Россия

Договор №24/18-П от 26.09.2018 г.  
Заказчик: СПК «Заводское»

СОГЛАСОВАНО



ПТВЕРЖДЕНО

201 г.

2019 г.

**Проект межевания территории Садоводческий  
потребительский кооператив «Заводское»**  
**Адрес: Республика Крым, Сакский р-н, Суворовское с.п.,  
ул. Суворовская, д 4**

Директор

Разработал



№24/18-П



А. В. Добрун

В. Ю. Щёкин

2019 г.

*Проект межевания территории садоводческого  
потребительского кооператива «Заводское»,  
расположенного на территории муниципального  
образования Суворовского сельского поселения Сакского  
района Республики Крым по адресу: Республика Крым,  
Сакский район, с. Суворовское, ул. Суворовская, 4»*

№24/18-П

2018 г.



## СОДЕРЖАНИЕ

№ р-ла	Обозначение	Наименование	Стр.
		Обложка	1
		Титульный лист	2
		Содержание	3
	<b>№ 24/18-П-ПЗ</b>	<b>ПОЯСНИТЕЛЬНАЯ ЗАПИСКА</b>	
1		Общие данные	5
2		Современное использование территории	6
3		Основные положения проекта межевания территории	7
4		Основные показатели по проекту межевания	29
		<b>ПРИЛОЖЕНИЯ К ПОЯСНИТЕЛЬНОЙ ЗАПИСКЕ</b>	
	1	Государственный акт на право постоянного пользования землей от 17.02.1998 Серия П-КМ №000036	31
	2	Договор на выполнение проектно-изыскательских работ по отводу земель товариществу «Заводское» для ведения коллективного хозяйства от 10.07.1997	34
	3	Согласование плана внешних границ землепользования,	37
	4	Решение 12-ой сессии 22-го созыва Сакского районного Совета Автономной Республики Крым от 30.01.1998	38

						№ 01/2018-П-ПЗ			
						Проект межевания территории садоводческого потребительского кооператива «Заводское», расположенного на территории Суворовского сельского поселения Сакского района Республики Крым			
Изм.	Кол. Уч.	Лист	№ док.	Подпись	Дата		Стадия	Лист	Листов
							ГД	1	
Директор	Добрун А. В.					Содержание	ООО «АЛЬТА»		
Разработал	Абдурашидов М. Р.								
Проверил	Щёкин В. Ю.								





5	Решение № 293 Исполнительного комитета Сакского районного Совета народных депутатов Крымской области от 16.09.1988	39
6	Список членов Садоводческого потребительского кооператива по состоянию на 27.01.2019 г.	40
7	Кадастровый паспорт №90-02/2015-219421 от 21.07.2015 г.	48
8	Договор на выполнение проектных работ от 26.09.2018 № 24/18	49
9	Решение 34 сессии 6 созыва Суворовского сельского совета Сакского района Автономной Республики Крым №907 от 23.11.2012 г.	58
10	Свидетельство из ЕГРЮЛ серия 91 №000011991 от 13.12.2014 г.	59
11	Свидетельство о постановке на учёт серия 91 №000011992 от 11.12.2014 г.	60
12	Устав СПК «Заводское» от 25.06.2017 г.	61
13	Приказ №1010 от 01.06.2016 г. выданным Министерством экологии и природных ресурсов Республики Крым	78
14	Лицензия на пользование недрами серия СИМ №50362 от 06.07.2016 г. выданным Министерством экологии и природных ресурсов Республики Крым	80
15	Паспорт артскажины №6445	90
16	Согласование границ земельных участков членами кооператива	100
17	Акт согласования границ ЗУ ООО «Крымская водная компания» №641 от 18.02.2019 г.	121
18	Акт согласования границ ЗУ ГУП «КрымГазСети» №б/н от 20.02.2019 г.	122
19	Акт согласования границ ЗУ ГУП «Крымэнерго» №61/01-101 от 26.02.2019 г.	123
<b>№ 24/18-П-ГМ</b>	<b>ГРАФИЧЕСКИЕ МАТЕРИАЛЫ</b>	
1	Лист согласования ПМТ территории СПК «Заводское»	125
2	Схема расположения СПК «Заводское» в планировочной структуре муниципального образования Суворовское сельское поселение Сакского района Республики Крым	126
3	Чертеж межевания СПК «Заводское» М 1:1000	127
	<b>ПРИЛОЖЕНИЕ К ГРАФИЧЕСКИМ МАТЕРИАЛАМ</b>	
	Каталоги координат границ земельных участков	128





## 1. Общие данные

В соответствии со ст. 43 Градостроительного кодекса Российской Федерации, подготовка проектов межевания территорий осуществляется применительно к застроенным и подлежащим застройке территориям, расположенным в границах элементов планировочной структуры.

Проект межевания территории садоводческого потребительского кооператива «Заводское», расположенного на территории Суворовского сельского поселения Сакского района Республики Крым, подготовлен на основании:

1. Решения № 293 от 16.09.1988 «О выдаче государственного акта на право пользования землей Евпаторийскому опытному механическому заводу», выданного Исполнительным комитетом Сакского районного Совета народных депутатов Крымской области;
2. Решения 12-ой сессии 22-го созыва Сакского районного Совета Автономной Республики Крым от 30.01.1998 «Об отводе земельного участка садоводческому товариществу «Заводское» для ведения коллективного хозяйства»;
3. Договора на выполнение проектно-изыскательских работ по отводу земель товариществу «Заводское» для ведения коллективного хозяйства от 10.07.1997, заключенного между Хозрасчетным производственным бюро при отделе земельных ресурсов Сакского района и Садоводческим товариществом «Заводское»;
4. Государственного акта на право постоянного пользования землей от 17.02.1998 Серия П-КМ № 000036, площадью 21,94 га, выданного Сакским районным советом.

Проект разработан в соответствии с требованиями следующих нормативных правовых актов Российской Федерации:

1. Градостроительный кодекс РФ от 29.12.2004г. № 190-ФЗ;
2. Земельный кодекс РФ от 25.10.2001г. № 136-ФЗ;
3. Федеральный закон от 15.04.1998г. № 66-ФЗ «О садоводческих, огороднических и дачных некоммерческих объединениях граждан»;
4. СП 11-106-97\* «Порядок разработки, согласование, утверждение и состав проектно-планировочной документации на застройку территорий садоводческих (дачных) объединений граждан (с Изменением № 1)», утвержденный постановлением Госстроя России № 17 от 12.03.2001г.;
5. СП 53.13330.2011 Планировка и застройка территорий садоводческих (дачных) объединений граждан, здания и сооружения. Актуализированная редакция СНиП 30-02-97\*;
6. СП 42.13330.2011 Градостроительство. Планировка и застройка городских и сельских поселений. Актуализированная редакция СНиП 2.07.01-89\*.

Для разработки проекта межевания Заказчиком были предоставлены следующие исходные данные:

1. Топографическая съемка, масштаб 1:500;
2. Правоустанавливающие документы на земельные участки на территории Садоводческого потребительского кооператива «Заводское» (Приложение 1).

Межевание осуществлялось на основе сведений о земельных участках, предоставленных заказчиками.

Задача проекта межевания – регулирование планировочной организации территории в границах планировочных элементов посредством уточнения и установления границ земельных участков.





Проект межевания территории выполнен в целях уточнения и изменения границ земельных участков, находящихся в собственности членов кооператива, определения границ земельных участков, права на которые не зарегистрированы, планируемых для предоставления физическим лицам-членам кооператива, а также границ земельных участков общего пользования, которые будут переданы в собственность Садоводческого потребительского кооператива «Заводское».

Состав и содержание проекта межевания определяется ст.43 Градостроительного кодекса РФ.

## 2. Современное использование территории

Проект межевания разрабатывается в границах территории садоводческого потребительского кооператива «Заводское» (Государственный акт на право постоянного пользования землей от 17.02.1998 Серия II-КМ № 000036). Общая площадь территории в границах кооператива территории согласно государственного акта на право постоянного пользования землею составляет 21,94 га.

Территория была сформирована из землепользования Евпаторийского опытно-механического завода и из земель запаса Сакского района.

Границы территории садоводческого кооператива проходят по границам планировочных элементов территории – подъездных (грунтовых) дорог.

Территория дифференцирована на следующие зоны размещения объектов:

1. Зона застройки индивидуальными садовыми домами с хозяйственными и подсобными строениями, сооружениями.

2. Участки общего пользования.

Объекты инфраструктуры СПК «Заводское» распределены по всей территории кооператива: дороги и проезды, здание размещения правления.

Электростанция и водонасосная станция расположены за пределами садоводческого кооператива. Санитарно-защитные зоны данных объектов в границы территории проектирования не входят.

3. Зона с особыми условиями использования территории. (на участке по улице Светлой, смежном с участками № 286а и № 287а, расположена водозаборная скважина).

В процессе земельной реформы Суворовским сельским советом с 1998 г. членам кооператива «Заводское» были выданы решения о предоставлении земельных участков в частную собственность для ведения садоводства, и на основании которых впоследствии членами кооператива были оформлены права собственности. Часть земельных участков были по желанию их собственников трансформированы: объединены или разделены.

К моменту разработки проекта межевания на территории садоводческого кооператива «Заводское» сформированы 322 участка, из них: зарегистрированы права собственности на 128 участков, остальные 194 земельных участков находятся в пользовании членов кооператива на основании членских взносов.

Существующие земельные участки сформированы в рамках существующих проездов с учетом требований безопасности, без учета минимальных размеров земельных участков. Инженерное обеспечение объектов, существующих и планируемых к размещению в соответствии с утвержденным проектом планировки в границах проектируемой территории, осуществляется от действующих и планируемых магистральных сетей инженерных коммуникаций: электроснабжения, сетей связи.





### 3. Основные положения проекта межевания территории

Проект межевания территории выполнен на основании сведений государственного кадастра недвижимости (кадастровый план территории № 90/ИСХ/2018-1314875 от 2018.11.29). Территория проекта межевания расположена в кадастровом квартале под номером 90:11:211401.

В настоящее время на кадастровом учете в рамках земельного участка садоводческого кооператива «Заводское» с кадастровым номером 90:11:220401 стоят 128 земельных участка. Относительно части из них уже были проведены кадастровые работы по уточнению местоположения границ земельных участков, границы остальных земельных участков уточнены не были.

Согласно данным реестра недвижимости земельные участки относятся к категории земель – земли сельскохозяйственного назначения, виды разрешенного использования земельных участков: «размещение дачных домов и садовых домов» и «ведение садоводства». Согласно Приказу Министерства экономического развития РФ от 1 сентября 2014 г. N 540 «Об утверждении классификатора видов разрешенного использования земельных участков» (с изменениями и дополнениями) вид разрешенного использования садовых участков СПК «Заводское» определен как «ведение садоводства». Вместе с тем, согласно данным реестра некоторым земельным участкам, расположенным в границах кооператива, установлен вид разрешенного использования – «Садоводство».

Обнаружено дублирование кадастровых номеров одних и тех же земельных участков.

В ходе кадастровых работ было выявлено пересечение нескольких земельных участков границ садоводческого кооператива «Заводское».

В результате подготовки проекта межевания территории были проведены следующие виды работ:

1. уточнены границы земельных участков, данные о которых содержатся в едином государственном реестре недвижимости, в том числе устранены реестровые ошибки, допущенные при уточнении местоположения их границ,

2. установлены:

- границы земельных участков, права на которые были зарегистрированы ранее, однако данные о которых отсутствуют в едином государственном реестре недвижимости,

- границы земельных участков, планируемых для предоставления членам кооператива в частную собственность для ведения садоводства;

- границы земельных участков общего пользования, используемых для проезда, автостоянок, размещения объектов инфраструктуры кооператива, которые останутся в пользовании садоводческого кооператива «Заводское».

3. внесены предложения по снятию дублируемых кадастровых номеров земельных участков из ЕГРН.

Территория садоводческого кооператива «Заводское» на чертеже межевания территории разграничивается на:

- земельные участки, границы которых установлены в соответствии с требованиями земельного законодательства (таблица №1).

- земельные участки, находящихся в собственности граждан и границы которых не установлены в соответствии с требованиями земельного законодательства (таблица №2),





- земельные участки, планируемые к предоставлению членам садоводческого кооператива администрацией Суворовского сельского поселения для ведения садоводства на праве частной собственности, а также земельные участки, которые будут отнесены к территориям общего пользования, планируемые к предоставлению садоводческому потребительскому кооперативу «Заводское», и образуемые в соответствии с настоящим Проектом межевания территории (Таблица №3).

- земельные участки, предлагаемых к снятию с кадастрового учета как дублируемые (Таблица №4)

**Таблица 1. Перечень земельных участков, находящихся в собственности граждан и границы которых установлены в соответствии с требованиями земельного законодательства**

№ п/п	Кадастровый номер	Местоположение	Статус	Назначение	Площадь, кв.м
1	90:11:000000:549	Республика Крым, Сакский район, Суворовский сельский совет, в садоводческом товариществе "Заводское" (участок № 329)	Ранее учтенный	размещение дачных домов и садовых домов	1246
2	90:11:000000:1771	Республика Крым, Сакский район, на территории Суворовского сельского совета, потребительский садоводческий кооператив "Заводское", индивидуальный № 215	Ранее учтенный	ведение садоводства	407
3	90:11:000000:2542	Республика Крым, р-н Сакский, на территории Суворовского сельского совета в садоводческом товариществе "Заводское" уч. № 48	Ранее учтенный	ведение садоводства	400
4	90:11:000000:2734	Республика Крым, р-н Сакский, на территории Суворовского сельского совета, потребительский садоводческий кооператив "Заводское", ул Дружбы № 267	Ранее учтенный	ведение садоводства	556
5	90:11:210401:231	Республика Крым, р-н Сакский, Суворовский сельский совет, СТ "Заводское", земельный участок № 128,169	Ранее учтенный	садоводство	812
6	90:11:210401:329	Республика Крым, Сакский район, на территории Суворовского сельского совета, в СТ "Заводское", уч 343	Ранее учтенный	ведение садоводства	895
7	90:11:211101:304	Республика Крым, р-н Сакский, на территории Суворовского сельского совета, СПК "Заводское", ул Светлая, индивидуальный участок № 271/273	Ранее учтенный	ведение садоводства	838
8	90:11:211401:17	Республика Крым, Сакский район, Суворовское сельское поселение, садоводческий потребительский кооператив "Заводское", ул Морская, земельный участок № 114	Ранее учтенный	садоводство	397
9	90:11:211401:33	Республика Крым, Сакский район, на территории Суворовского сельского совета, ПСК "Заводское", улица Ореховая, участок №20	Ранее учтенный	ведение садоводства	402
10	90:11:211401:37	Республика Крым, Сакский район, на территории Суворовского сельского совета в ССК "Заводское", участок 32	Ранее учтенный	садоводство	406
11	90:11:211401:38	Республика Крым, Сакский район, на территории Суворовского сельского совета в ССК "Заводское", участок 36	Ранее учтенный	садоводство	400
12	90:11:211401:39	Республика Крым, р-н Сакский, Суворовское сельское поселение, СПК	Ранее учтенный	ведение садоводства	402





ООО "АЛТА"  
УЛ. КИЕВСКАЯ, ДОМ 77/4, ОФИС 107, 295034 СИМФЕРОПОЛЬ КРЫМ РЕСПУБЛИКА,  
Россия  
Тел.: +79781000812

		"Заводское", ул Солнечная, земельный участок № 220			
13	90:11:211401:51	Республика Крым, Сакский р, с/совет Суворовский, "Заводское" потребительский садоводческий кооператив, улица Советская, земельный участок №184	Ранее учтенный	ведение садоводства	1194
14	90:11:211401:56	Республика Крым, Сакский район, на территории Суворовского сельского совета, в СТ "Заводское", уч 208	Ранее учтенный	для ведения садоводства	417
15	90:11:211401:68	Республика Крым, р-н Сакский, с/совет Суворовский, "Заводское" потребительский садоводческий кооператив, земельный участок 359	Ранее учтенный	садоводство	1018
16	90:11:211401:71	Республика Крым, Сакский район, на территории Суворовского сельского совета, СТ "Заводское", уч 315	Ранее учтенный	ведение садоводства	926
17	90:11:211401:75	Республика Крым, Сакский район, на территории Суворовского сельского совета в ССК "Заводское", участок № 64/105/107	Ранее учтенный	размещение дачных домов и садовых домов	1200
18	90:11:211401:79	Республика Крым, Сакский район, Суворовский сельский совет, за границами населенного пункта, ПСК "Заводское", участок 202/204	Ранее учтенный	размещение дачных домов и садовых домов	796
19	90:11:211401:96	Республика Крым, Сакский район, на территории Суворовского сельского совета, СТ "Заводское", уч 167	Ранее учтенный	размещение дачных домов и садовых домов	404
20	90:11:211401:97	Республика Крым, Сакский район, на территории Суворовского сельского совета, в СТ "Заводское", участок 126	Ранее учтенный	размещение дачных домов и садовых домов	407
21	90:11:211401:116	Республика Крым, р-н Сакский, с/с Суворовский, потребительский садоводческий кооператив "Заводское", ул Виктория, 50	Ранее учтенный	размещение дачных домов и садовых домов	403
22	90:11:211401:136	Республика Крым, Сакский район, Суворовский сельский совет, за границами населенного пункта, ССК "Заводское", участок №23/25	Ранее учтенный	размещение дачных домов и садовых домов	1148
23	90:11:211401:139	Республика Крым, р-н Сакский, Суворовский сельский совет, за границами населенного пункта, ПСК "Заводское", ул Зиминская, индивидуальный участок №161	Ранее учтенный	размещение дачных домов и садовых домов	800
24	90:11:211401:140	Республика Крым, Сакский район, на территории Суворовского сельского совета, ССК "Заводское", участок №257	Ранее учтенный	размещение дачных домов и садовых домов	409
25	90:11:211401:143	Республика Крым, Сакский район, Суворовский с/совет, садоводческий потребительский кооператив "Заводское", улица Морская, земельный участок 87/89	Ранее учтенный	размещение дачных домов и садовых домов	812
26	90:11:211401:151	Республика Крым, р-н Сакский, на территории Суворовского сельского совета, потребительский садоводческий кооператив "Заводское", индивидуальный участок №239	Учтенный	ведение садоводства	416
27	90:11:211401:152	Республика Крым, Сакский район, Суворовский сельский совет, за границами населенного пункта, СТ "Заводское", ул Ореховая, участок №	Ранее учтенный	размещение дачных домов и садовых домов	978





		11,13			
28	90:11:211401:162	Республика Крым, Сакский район, Суворовский сельский совет, "Заводское" потребительский садоводческий кооператив, улица Виктория, земельный участок 62	Ранее учтенный	размещение дачных домов и садовых домов	399
29	90:11:211401:197	Республика Крым, Сакский район, Суворовское сельское поселение, садоводческий потребительский кооператив "Заводское", ул Морская, земельный участок № 100	Ранее учтенный	размещение дачных домов и садовых домов	397
30	90:11:211401:201	Республика Крым, Сакский район, на территории Суворовского сельского совета, в ПСК "Заводское", участок № 221	Ранее учтенный	размещение дачных домов и садовых домов	403
31	90:11:211401:205	Республика Крым, р-н Сакский, на территории Суворовского сельского совета в СТ "Заводское", участок № 49	Ранее учтенный	размещение дачных домов и садовых домов	425
32	90:11:211401:219	Республика Крым, Сакский район, на территории Суворовского сельского совета, в СТ "Заводское", уч 253	Ранее учтенный	ведение садоводства	406
33	90:11:211401:244	Республика Крым, р-н Сакский, Суворовский сельский совет, за границами населенного пункта, ПСК "Заводское", улица Зиминская, участок №140	Ранее учтенный	ведение садоводства	405
34	90:11:211401:245	Республика Крым, Сакский район, Суворовский сельский совет, за границами населенного пункта, ССК "Заводское", ул Морская, участок № 42/83	Ранее учтенный	ведение садоводства	840
35	90:11:211401:311	Республика Крым, Сакский район, Суворовский сельский совет, потребительский садоводческий кооператив "Заводское", ул Ореховая, земельный участок № 40	Ранее учтенный	ведение садоводства	355
36	90:11:211401:358	Республика Крым, Сакский район, на территории Суворовского сельского совета, ПСК "Заводское", участок № 155	Ранее учтенный	ведение садоводства	411
37	90:11:211401:386	Республика Крым, Сакский р-н, Суворовский с/с, ПСК "Заводское", ул Морская, 116	Ранее учтенный	Ведение садоводства	404
38	90:11:211401:387	Республика Крым, р-н Сакский, Суворовский сельский совет, потребительский садоводческий кооператив "Заводское", ул Советская, земельный участок 163	Ранее учтенный	Ведение садоводства	478
39	90:11:211401:420	Республика Крым, Сакский р-н, Суворовский с/с, снт Заводское, уч 103, за пределами населенного пункта	Ранее учтенный	Ведение садоводства	397
40	90:11:211401:431	Республика Крым, Сакский р-н, на территории Суворовского сельского совета, ПСК "Заводское", ул Советская, уч № 166	Ранее учтенный	Ведение садоводства	400
41	90:11:211401:461	Республика Крым, Сакский р-н, на территории Суворовского сельского совета, ПСК "Заводское", ул Солнечная/ул Дружбы, уч № 212/247	Ранее учтенный	Ведение садоводства	811
42	90:11:211401:471	Республика Крым, Сакский р-н, Суворовский с/с, снт Заводское, уч 51/53	Ранее учтенный	Ведение садоводства	821
43	90:11:211401:487	Республика Крым, Сакский р-н, Суворовский с/с, снт Заводское, уч 347	Ранее учтенный	Ведение садоводства	671
44	90:11:211401:496	Республика Крым, Сакский р-н,	Ранее	Ведение	412





		Суворовский с/с, снт Заводское, уч 55	учтенный	садоводства	
45	90:11:211401:501	Республика Крым, Сакский р-н, Суворовский с/с, ПСК "Заводское", ул Дружбы, уч 251	Ранее учтенный	Ведение садоводства	392
46	90:11:211401:512	Республика Крым, р-н Сакский, на территории Суворовского сельского совета, ССК "Заводское", ул Советская, участок № 162	Ранее учтенный	Ведение садоводства	480
47	90:11:211401:518	Республика Крым, Сакский р-н, Суворовский с/с, СПК "Заводское", уч 148	Ранее учтенный	Ведение садоводства	405
48	90:11:211401:533	Республика Крым, Сакский район, Суворовское сельское поселение, садоводческий потребительский кооператив "Заводское", ул Морская, земельный участок №92	Ранее учтенный	Ведение садоводства	409
49	90:11:211401:566	Республика Крым, Сакский р-н, Суворовский с/с, снт Заводское, уч 309, за пределами населенного пункта	Ранее учтенный	Ведение садоводства	413
50	90:11:211401:583	Республика Крым, Сакский район, Суворовское сельское поселение, садоводческий потребительский кооператив "Заводское", ул Виктория, земельный участок № 68,109	Ранее учтенный	Ведение садоводства	827
51	90:11:211401:593	Республика Крым, Сакский район, Суворовский сельский совет, за границами населенного пункта, ПСК "Заводское", улица Ореховая, участок 37/39	Ранее учтенный	Ведение садоводства	683
52	90:11:211401:597	Республика Крым, Сакский р-н, Суворовский с/с, СПК "Заводское", ул Зиминская, уч 143, за пределами населенного пункта	Ранее учтенный	Ведение садоводства	403
53	90:11:211401:600	Республика Крым, Сакский р-н, Суворовский с/с, ПСК "Заводское", ул Советская, № 178/180, за границами населенного пункта	Ранее учтенный	Ведение садоводства	822
54	90:11:211401:606	Республика Крым, Сакский р-н, Суворовский сельский совет, за границами населенного пункта, ПСК "Заводское", ул Виктория, участок № 47	Ранее учтенный	Ведение садоводства	426
55	90:11:211401:666	Республика Крым, Сакский р-н, Суворовский с/с, снт Заводское, уч 224/259	Ранее учтенный	Ведение садоводства	811
56	90:11:211401:671	Республика Крым, Сакский р-н, Суворовский с/с, СТ "Заводское", улица Солнечная, уч 219	Ранее учтенный	Ведение садоводства	414
57	90:11:211401:787	Республика Крым, Сакский р-н, Суворовский с/с, СТ "Заводское", ул Ореховая, уч 21	Ранее учтенный	Ведение садоводства	563
58	90:11:211401:789	Республика Крым, Сакский р-н, на территории Суворовского сельского совета, ПСК "Заводское", ул Солнечная, уч №218	Ранее учтенный	Ведение садоводства	400
59	90:11:211401:822	Республика Крым, Сакский р-н, Суворовский с/с, ПСК "Заводское", ул Ореховая, уч 1	Ранее учтенный	Ведение садоводства	658
60	90:11:211401:849	Республика Крым, р-н Сакский, на территории Суворовского сельского совета, ПСК "Заводское", ул Советская, земельный участок 172	Ранее учтенный	Ведение садоводства	406
61	90:11:211401:850	Республика Крым, Сакский р-н, снт Заводское, уч 193	Ранее учтенный	Ведение садоводства	414
62	90:11:211401:870	Республика Крым, р-н Сакский, на	Ранее	ведение	800





		территории Суворовского сельского Совета, ПСК "Заводское", ул Виктория, № 73, 75	учтенный	садоводства	
65	90:11:211401:917	Республика Крым, р-н Сакский, на территории Суворовского сельского совета, садоводческое товарищество "Заводское", ул Ореховая, индивидуальный участок № 40а	Ранее учтенный	ведение садоводства	800
64	90:11:211401:933	Республика Крым, р-н Сакский, с/с Суворовский, ПСК "Заводское", ул Дружбы, уч №237	Временны й	-	394
65	90:11:211401:960	Республика Крым, р-н Сакский, на территории Суворовского сельского совета, ПСК "Заводское", улица Виктория, №56	Учтенный	Ведение садоводства	407
66	90:11:211401:969	р-н Сакский, ПСК "Заводское", индивидуальный участок № 362 по улице Степной, на территории Суворовского сельского совета	Учтенный	-	1157
67	90:11:211401:970	Республика Крым, р-н Сакский, ПСК "Заводское", на территории Суворовского сельского совета, по улице Степной, индивидуальный участок № 361	Учтенный	-	1149
68	90:11:211401:975	Республика Крым, Сакский район, на территории Суворовского сельского совета, потребительский садовый кооператив "Заводское", улица Виктория, № 66	Ранее учтенный	ведение садоводства	401
69	90:11:211401:1111	Республика Крым, Сакский район, на территории Суворовского сельского совета, из землепользования садоводческого товарищества "Заводское", улица Советская, индивидуальный участок № 168	Ранее учтенный	ведение садоводства	400
70	90:11:211401:1112	Республика Крым, Сакский район, Суворовское сельское поселение, садоводческий потребительский кооператив "Заводское", ул Мира, земельный участок № 305	Ранее учтенный	ведение садоводства	400
71	90:11:211401:1121	Республика Крым, Сакский район, Суворовский сельский совет, из землепользования садоводческого товарищества "Заводское", № 233/234	Ранее учтенный	ведение садоводства	800
72	90:11:211401:1136	Республика Крым, Сакский район, на территории Суворовского сельского совета, садоводческое товарищество "Заводское", индивидуальный участок 156/195	Ранее учтенный	ведение садоводства	800
73	90:11:211401:1149	Республика Крым, Сакский район, на территории Суворовского сельского совета, из земель садоводческого кооператива "Заводское", ул Солнечная, № 200	Ранее учтенный	для ведения садоводства	463
74	90:11:211401:1155	Республика Крым, р-н Сакский, Суворовское сельское поселение, СПК "Заводское" ул Советская, 179	Учтенный	Ведение садоводства	400
75	90:11:211401:1156	Республика Крым, р-н Сакский, Суворовское сельское поселение, СПК "Заводское", ул Советская, 181	Учтенный	Ведение садоводства	400
76	90:11:211401:1186	Республика Крым, р-н Сакский, Суворовское сельское поселение, садоводческий потребительский	Учтенный	ведение садоводства	400





		кооператив "Заводское" ул Советская, земельный участок № 165			
77	90:11:211401:1187	Республика Крым, р-н Сакский, Суворовское сельское поселение, СПК "Заводское", ул Изобильная, 289	Учтенный	ведение садоводства	400
78	90:11:211401:1188	Республика Крым, р-н Сакский, Суворовское сельское поселение, СПК "Заводское", ул Изобильная, 288	Учтенный	ведение садоводства	400
79	90:11:211401:4	Республика Крым, р-н Сакский, Суворовский с/с, СТ "Заводское"	Учтенный	Ведение садоводства	400
80	90:11:211401:1267	Республика Крым, р-н Сакский, Суворовский с/с, СТ "Заводское"	Учтенный	Ведение садоводства	400
81	90:11:211401:1268	Республика Крым, р-н Сакский, с/с Суворовский, снт Заводское	Учтенный	Ведение садоводства	400
82	90:11:211401:1269	Республика Крым, р-н Сакский, с/с Суворовский, снт Заводское	Учтенный	Ведение садоводства	400
83	90:11:211401:1270	Республика Крым, р-н Сакский, Суворовское сельское поселение, СПК "Заводское", ул Виктория, 57	Учтенный	Ведение садоводства	400
84	90:11:211401:1287	Республика Крым, р-н Сакский, Суворовский с/с, снт Заводское	Учтенный	Ведение садоводства	422
85	90:11:211401:1288	Республика Крым, р-н Сакский, Суворовский с/с, снт Заводское	Учтенный	Ведение садоводства	423
86	90:13:000000:2552	Республика Крым, р-н Сакский, на территории Суворовского сельского совета, ПСК "Заводское", ул Степная, индивидуальный участок № 354	Ранее учтенный	ведение садоводства	700
87	90:11:211401:385	Республика Крым, Сакский р-н, Суворовский с/с, СПК "Заводское", ул Советская, уч 198	Ранее учтенный	ведение садоводства	800
88	90:11:211401:495	Республика Крым, Сакский р-н, на территории Суворовского сельского поселения, ПСК "Заводское", ул Степная, уч 349	Ранее учтенный	ведение садоводства	847

Таблица 2. Перечень земельных участков, находящихся в собственности граждан и границы которых не установлены в соответствии с требованиями земельного законодательства

№ п/п	Условный номер	Местоположение	Вид разрешенного использования	Площадь, кв.м
1	90:11:211401:61	Республика Крым, Сакский район, на территории Суворовского сельского совета в ПСК "Заводское", ул Солнечная, уч 222	Садоводство	401
2	90:11:211401:796	Республика Крым, Сакский р-н, Суворовский с/с, снт Заводское, уч 216	ведение садоводства	400 (факт. 410)
3	90:11:211401:820	Республика Крым, Сакский р-н, Суворовский с/с, снт Заводское, уч 307	ведение садоводства	400 (факт. 406)
4	90:11:211401:793	Республика Крым, Сакский р-н, Суворовский с/с, снт Заводское, уч 201	ведение садоводства	482 (факт. 500)
5	90:11:211401:89:304	Республика Крым, р-н Сакский, Суворовское сельское поселение, СПК "Заводское", ул Изобильная, уч. № 304	ведение садоводства	724
6	90:11:211401:886	Республика Крым, р-н Сакский, на территории Суворовского сельского совета, СТ "Заводское", № 319	ведение садоводства	810 (факт. 808)
7	90:11:211401:795	Республика Крым, Сакский р-н, Суворовский с/с, снт Заводское, уч 286	ведение садоводства	800 (факт. 837)
8	90:11:211401:797	Республика Крым, Сакский р-н, Суворовский с/с, СТ "Заводское", уч 203, 164	ведение садоводства	800 (факт. 840)
9	90:11:211401:837	Республика Крым, Сакский р-н,	ведение садоводства	920





		Суворовский с/с, снт Заводское, уч 258/260		
10	90:11:211401:335	Республика Крым, Сакский район, на территории Суворовского сельского совета, в садоводческом товариществе "Заводское", уч № 256	ведение садоводства	448
11	90:11:211401:235	Республика Крым, Сакский район, на территории Суворовского сельского совета, в ПСК "Заводское", уч. 346, 348, 350	ведение садоводства	1200
12	90:11:211401:450	Республика Крым, Сакский р-н, Суворовский с/с, снт Заводское, уч 43/45	ведение садоводства	831 (факт. 865)
13	90:11:211401:89:122	Республика Крым, р-н Сакский, Суворовское сельское поселение, СПК "Заводское", ул Зиминская, уч. № 122	ведение садоводства	458
14	90:11:211401:50	Республика Крым, Сакский район, на территории Суворовского сельского совета в ССК "Заводское", уч 125	Садоводство	406
15	90:11:211401:89:24-26	Республика Крым, р-н Сакский, Суворовское сельское поселение, СПК "Заводское", ул Ореховая, уч. № 24-26	ведение садоводства	500
16	90:11:211401:1181	Республика Крым, Сакский район, Суворовский сельский совет, СТ "Заводское", ул Ореховая, 31	ведение садоводства	700 (факт. 638)
17	90:11:211401:570	Республика Крым, Сакский р-н, Суворовский с/с, снт Заводское, уч 345, за пределами населенного пункта	ведение садоводства	681 (факт. 730)
18	90:11:211401:67	Республика Крым, Сакский район, на территории Суворовского сельского совета, ПСК Заводское, ул Морская, уч 88/90	для ведения садоводства	800
19	90:11:211401:1157	Республика Крым, Сакский район, с Суворовское, СТ "Заводское", индивидуальный участок № 225/227	ведение садоводства	800 (факт. 838)
20	90:11:211401:423	Республика Крым, Сакский р-н, Суворовское сельское поселение, СПК "Заводское", ул Степная, участок № 342	ведение садоводства	865
21	90:11:211401:842	Республика Крым, Сакский р-н, Суворовский с/с, снт Заводское, уч 6/8	ведение садоводства	816
22	90:11:211401:848	Республика Крым, Сакский р-н, Суворовский с/с, снт Заводское, уч 30	ведение садоводства	412
23	90:11:211401:1028	Республика Крым, Сакский район, Суворовский сельский совет, "Заводское" потребительский садоводческий кооператив, улица Зиминская/улица Советская, земельный участок 130/171	ведение садоводства	816
24	90:11:211401:835	Республика Крым, Сакский р-н, Суворовский с/с, снт Заводское, ул Советская, уч 199а	ведение садоводства	872
25	90:11:211401:676	Республика Крым, Сакский р-н, Суворовский с/с, СТ "Заводское", уч 170	ведение садоводства	413
26	90:11:211401:503	Республика Крым, Сакский р-н, Суворовский с/с, СПК "Заводское", уч 137/139	ведение садоводства	830
27	90:11:211401:490	Республика Крым, Сакский р-н, Суворовский с/с, снт Заводское, уч 160	ведение садоводства	876
28	90:11:211401:460	Республика Крым, Сакский р-н, Суворовский с/с, снт Заводское, уч 211/213	ведение садоводства	802
29	90:11:211401:148	Республика Крым, Сакский район, на территории Суворовского сельского совета, СТ "Заводское", участок № 94/96/135	размещение дачных домов и садовых домов	1200



		Суворовский с/с, снт Заводское, уч 238		
31	90:11:211401:381	Республика Крым, Сакский район, Суворовский сельский совет, ИСК "Заводское", ул Дружбы, №248	ведение садоводства	1200
32	90:11:211401:688	Республика Крым, Сакский р-н, Суворовский с/с, снт Заводское, уч 252/285	ведение садоводства	786
33	90:11:211401:138	Республика Крым, Сакский район, на территории Суворовского сельского совета, СТ "Заводское", участок №254/287	размещение дачных домов и садовых домов	890
34	90:11:211401:470	Республика Крым, Сакский р-н, Суворовский с/с, снт Заводское, уч 324/326	ведение садоводства	1198
35	90:11:211401:774	Республика Крым, Сакский р-н, Суворовский с/с, снт Заводское, уч 321	ведение садоводства	441
36	90:11:211401:942	Республика Крым, р-н Сакский, с/совет Суворовский, "Заводское" потребительский садоводческий кооператив, земельный участок 339	ведение садоводства	781
37	90:11:211401:667	Республика Крым, Сакский р-н, Суворовский с/с, снт Заводское, уч 357	ведение садоводства	891
38	90:11:211401:383	Республика Крым, Сакский р-н, Суворовский с/с, снт Заводское, уч 364	ведение садоводства	900
39	90:11:211401:203	Республика Крым, р-н Сакский, на территории Суворовского сельского совета и СТ "Заводское", участок № 124	размещение дачных домов и садовых домов	398
40	90:11:211401:558	Республика Крым, Сакский р-н, Суворовское сельское поселение, СПК "Заводское", ул Мира, участок 328	ведение садоводства	843

**Таблица 3. Перечень образуемых земельных участков путем раздела исходного земельного участка с кадастровым номером 90:11:211401:89 с сохранением исходного земельного участка в измененных границах, подлежащих постановке на кадастровый учет:**

**1) Предоставляемые гражданам в частную собственность для ведения садоводства:**

№ п/п	Условный номер	Местоположение	Вид разрешенного использования	Площадь, кв.м
1	90:11:211401:89:3У1	Республика Крым, р-н Сакский, Суворовское сельское поселение, СПК "Заводское", ул Зиминская, уч. № 161а	ведение садоводства	296
2	90:11:211401:89:3У2	Республика Крым, р-н Сакский, Суворовское сельское поселение, СПК "Заводское", ул Светлая, уч. № 286-а	ведение садоводства	209
3	90:11:211401:89:3У3	Республика Крым, р-н Сакский, Суворовское сельское поселение, СПК "Заводское", ул Мира, уч. № 317а	ведение садоводства	381
4	90:11:211401:89:3У4	Республика Крым, р-н Сакский, Суворовское сельское поселение, СПК "Заводское", ул Изобильная, уч. № 300	ведение садоводства	730
5	90:11:211401:89:3У5	Республика Крым, р-н Сакский, Суворовское сельское поселение, СПК "Заводское", ул Морская, уч. № 111	ведение садоводства	386
6	90:11:211401:89:3У6	Республика Крым, р-н Сакский, Суворовское сельское поселение, СПК "Заводское", ул Солнечная, уч. № 228	ведение садоводства	395
7	90:11:211401:89:3У7	Республика Крым, р-н Сакский, Суворовское сельское поселение, СПК "Заводское", ул Мира, уч. № 328	ведение садоводства	405





		Суворовское сельское поселение, СПК "Заводское", ул Зиминская, уч. № 158		
8	90:11:211401:89:3Y8	Республика Крым, р-н Сакский, Суворовское сельское поселение, СПК "Заводское", ул Изобильная, уч. № 290	ведение садоводства	394
9	90:11:211401:89:3Y9	Республика Крым, р-н Сакский, Суворовское сельское поселение, СПК "Заводское", ул Советская, уч. № 173	ведение садоводства	392
10	90:11:211401:89:3Y10	Республика Крым, р-н Сакский, Суворовское сельское поселение, СПК "Заводское", ул Светлая, уч. № 275	ведение садоводства	397
11	90:11:211401:89:3Y11	Республика Крым, р-н Сакский, Суворовское сельское поселение, СПК "Заводское", ул Ореховая, уч. № 22	ведение садоводства	397
12	90:11:211401:89:3Y12	Республика Крым, р-н Сакский, Суворовское сельское поселение, СПК "Заводское", ул Дружбы, уч. № 246	ведение садоводства	402
13	90:11:211401:89:3Y13	Республика Крым, р-н Сакский, Суворовское сельское поселение, СПК "Заводское", ул Солнечная, уч. № 206	ведение садоводства	394
14	90:11:211401:89:3Y14	Республика Крым, р-н Сакский, Суворовское сельское поселение, СПК "Заводское", ул Солнечная, уч. № 217	ведение садоводства	403
15	90:11:211401:89:3Y15	Республика Крым, р-н Сакский, Суворовское сельское поселение, СПК "Заводское", ул Советская, уч. № 182	ведение садоводства	403
16	90:11:211401:89:3Y16	Республика Крым, р-н Сакский, Суворовское сельское поселение, СПК "Заводское", ул Советская, уч. № 176	ведение садоводства	405
17	90:11:211401:89:3Y17	Республика Крым, р-н Сакский, Суворовское сельское поселение, СПК "Заводское", ул Морская, уч. № 118	ведение садоводства	396
18	90:11:211401:89:3Y18	Республика Крым, р-н Сакский, Суворовское сельское поселение, СПК "Заводское", ул Морская, уч. № 104	ведение садоводства	407
19	90:11:211401:89:3Y19	Республика Крым, р-н Сакский, Суворовское сельское поселение, СПК "Заводское", ул Виктория, уч. № 81	ведение садоводства	400
20	90:11:211401:89:3Y20	Республика Крым, р-н Сакский, Суворовское сельское поселение, СПК "Заводское", ул Зиминская, уч. № 136	ведение садоводства	401
21	90:11:211401:89:3Y21	Республика Крым, р-н Сакский, Суворовское сельское поселение, СПК "Заводское", ул Зиминская, уч. № 145	ведение садоводства	398
22	90:11:211401:89:3Y22	Республика Крым, р-н Сакский, Суворовское сельское поселение, СПК "Заводское", ул Ореховая, уч. № 12	ведение садоводства	406
23	90:11:211401:89:3Y23	Республика Крым, р-н Сакский,	ведение садоводства	408





ООО "АЛТА"  
УЛ. КИЕВСКАЯ, ДОМ 77/4, ОФИС 107, 295034 СИМФЕРОПОЛЬ КРЫМ РЕСПУБЛИКА,  
Россия  
Тел.: +79781000812

		Суворовское сельское поселение, СПК "Заводское", ул Дружбы, уч. № 236		
24	90:11:211401:89:3У24	Республика Крым, р-н Сакский, Суворовское сельское поселение, СПК "Заводское", ул Солнечная, уч. № 226	ведение садоводства	406
25	90:11:211401:89:3У25	Республика Крым, р-н Сакский, Суворовское сельское поселение, СПК "Заводское", ул Советская, уч. № 177	ведение садоводства	413
26	90:11:211401:89:3У26	Республика Крым, р-н Сакский, Суворовское сельское поселение, СПК "Заводское", ул Зиминская, уч. № 150	ведение садоводства	395
27	90:11:211401:89:3У27	Республика Крым, р-н Сакский, Суворовское сельское поселение, СПК "Заводское", ул Морская, уч. № 84	ведение садоводства	406
28	90:11:211401:89:3У28	Республика Крым, р-н Сакский, Суворовское сельское поселение, СПК "Заводское", ул Виктория, уч. № 63	ведение садоводства	403
29	90:11:211401:89:3У29	Республика Крым, р-н Сакский, Суворовское сельское поселение, СПК "Заводское", ул Морская, уч. № 86	ведение садоводства	409
30	90:11:211401:89:3У30	Республика Крым, р-н Сакский, Суворовское сельское поселение, СПК "Заводское", ул Зиминская, уч. № 154	ведение садоводства	408
31	90:11:211401:89:3У31	Республика Крым, р-н Сакский, Суворовское сельское поселение, СПК "Заводское", ул Морская, уч. № 98	ведение садоводства	405
32	90:11:211401:89:3У32	Республика Крым, р-н Сакский, Суворовское сельское поселение, СПК "Заводское", ул Ореховая, уч. № 34	ведение садоводства	401
33	90:11:211401:89:3У33	Республика Крым, р-н Сакский, Суворовское сельское поселение, СПК "Заводское", ул Советская, уч. № 175	ведение садоводства	406
34	90:11:211401:89:3У34	Республика Крым, р-н Сакский, Суворовское сельское поселение, СПК "Заводское", ул Светлая, уч. № 268	ведение садоводства	409
35	90:11:211401:89:3У35	Республика Крым, р-н Сакский, Суворовское сельское поселение, СПК "Заводское", ул Солнечная, уч. № 214	ведение садоводства	409
36	90:11:211401:89:3У36	Республика Крым, р-н Сакский, Суворовское сельское поселение, СПК "Заводское", ул Солнечная, уч. № 205	ведение садоводства	405
37	90:11:211401:89:3У37	Республика Крым, р-н Сакский, Суворовское сельское поселение, СПК "Заводское", ул Зиминская, уч. № 131	ведение садоводства	412
38	90:11:211401:89:3У38	Республика Крым, р-н Сакский, Суворовское сельское поселение, СПК "Заводское", ул Ореховая, уч. № 14	ведение садоводства	407
39	90:11:211401:89:3У39	Республика Крым, р-н Сакский,	ведение садоводства	413





ООО "АЛТА"  
УЛ. КИЕВСКАЯ, ДОМ 77/4, ОФИС 107, 295034 СИМФЕРОПОЛЬ КРЫМ РЕСПУБЛИКА,  
Россия  
Тел.: +79781000812

		Суворовское сельское поселение, СПК "Заводское", ул Ореховая, уч. № 16		
40	90:11:211401:89:3У40	Республика Крым, р-н Сакский, Суворовское сельское поселение, СПК "Заводское", ул Советская, уч. № 192	ведение садоводства	407
41	90:11:211401:89:3У41	Республика Крым, р-н Сакский, Суворовское сельское поселение, СПК "Заводское", ул Советская, уч. № 189	ведение садоводства	405
42	90:11:211401:89:3У42	Республика Крым, р-н Сакский, Суворовское сельское поселение, СПК "Заводское", ул Виктория, уч. № 44	ведение садоводства	411
43	90:11:211401:89:3У43	Республика Крым, р-н Сакский, Суворовское сельское поселение, СПК "Заводское", ул Советская, уч. № 196	ведение садоводства	393
44	90:11:211401:89:3У44	Республика Крым, р-н Сакский, Суворовское сельское поселение, СПК "Заводское", ул Виктория, уч. № 46	ведение садоводства	409
45	90:11:211401:89:3У45	Республика Крым, р-н Сакский, Суворовское сельское поселение, СПК "Заводское", ул Светлая, уч. № 269	ведение садоводства	408
46	90:11:211401:89:3У46	Республика Крым, р-н Сакский, Суворовское сельское поселение, СПК "Заводское", ул Дружбы, уч. № 250	ведение садоводства	408
47	90:11:211401:89:3У47	Республика Крым, р-н Сакский, Суворовское сельское поселение, СПК "Заводское", ул Зиминская, уч. № 147	ведение садоводства	408
48	90:11:211401:89:3У48	Республика Крым, р-н Сакский, Суворовское сельское поселение, СПК "Заводское", ул Зиминская, уч. № 149	ведение садоводства	408
49	90:11:211401:89:3У49	Республика Крым, р-н Сакский, Суворовское сельское поселение, СПК "Заводское", ул Виктория, уч. № 77	ведение садоводства	407
50	90:11:211401:89:3У50	Республика Крым, р-н Сакский, Суворовское сельское поселение, СПК "Заводское", ул Виктория, уч. № 65	ведение садоводства	409
51	90:11:211401:89:3У51	Республика Крым, р-н Сакский, Суворовское сельское поселение, СПК "Заводское", ул Зиминская, уч. № 138	ведение садоводства	409
52	90:11:211401:89:3У52	Республика Крым, р-н Сакский, Суворовское сельское поселение, СПК "Заводское", ул Зиминская, уч. № 152	ведение садоводства	420
53	90:11:211401:89:3У53	Республика Крым, р-н Сакский, Суворовское сельское поселение, СПК "Заводское", ул Зиминская, уч. № 151	ведение садоводства	410
54	90:11:211401:89:3У54	Республика Крым, р-н Сакский, Суворовское сельское поселение, СПК "Заводское", ул Зиминская, уч. № 153	ведение садоводства	410
55	90:11:211401:89:3У55	Республика Крым, р-н Сакский,	ведение садоводства	408





ООО "АЛЬТА"  
УЛ. КИЕВСКАЯ, ДОМ 77/4, ОФИС 107, 295034 СИМФЕРОПОЛЬ КРЫМ РЕСПУБЛИКА,  
Россия  
Тел.: +79781000812

		Суворовское сельское поселение, СПК "Заводское", ул Зиминская, уч. № 159		
56	90:11:211401:89:3У56	Республика Крым, р-н Сакский, Суворовское сельское поселение, СПК "Заводское", ул Морская, уч. № 113	ведение садоводства	411
57	90:11:211401:89:3У57	Республика Крым, р-н Сакский, Суворовское сельское поселение, СПК "Заводское", ул Светлая, уч. № 270	ведение садоводства	411
58	90:11:211401:89:3У58	Республика Крым, р-н Сакский, Суворовское сельское поселение, СПК "Заводское", ул Дружбы, уч. № 261	ведение садоводства	413
59	90:11:211401:89:3У59	Республика Крым, р-н Сакский, Суворовское сельское поселение, СПК "Заводское", ул Дружбы, уч. № 235	ведение садоводства	477
60	90:11:211401:89:3У60	Республика Крым, р-н Сакский, Суворовское сельское поселение, СПК "Заводское", ул Виктория, уч. № 76	ведение садоводства	411
61	90:11:211401:89:3У61	Республика Крым, р-н Сакский, Суворовское сельское поселение, СПК "Заводское", ул Виктория, уч. № 59	ведение садоводства	402
62	90:11:211401:89:3У62	Республика Крым, р-н Сакский, Суворовское сельское поселение, СПК "Заводское", ул Ореховая, уч. № 10	ведение садоводства	409
63	90:11:211401:89:3У63	Республика Крым, р-н Сакский, Суворовское сельское поселение, СПК "Заводское", ул Ореховая, уч. № 4	ведение садоводства	421
64	90:11:211401:89:3У64	Республика Крым, р-н Сакский, Суворовское сельское поселение, СПК "Заводское", ул Изобильная, уч. № 291	ведение садоводства	412
65	90:11:211401:89:3У65	Республика Крым, р-н Сакский, Суворовское сельское поселение, СПК "Заводское", ул Морская, уч. № 95	ведение садоводства	421
66	90:11:211401:89:3У66	Республика Крым, р-н Сакский, Суворовское сельское поселение, СПК "Заводское", ул Виктория, уч. № 61	ведение садоводства	412
67	90:11:211401:89:3У67	Республика Крым, р-н Сакский, Суворовское сельское поселение, СПК "Заводское", ул Дружбы, уч. № 249	ведение садоводства	415
68	90:11:211401:89:3У68	Республика Крым, р-н Сакский, Суворовское сельское поселение, СПК "Заводское", ул Солнечная, уч. № 230	ведение садоводства	416
69	90:11:211401:89:3У69	Республика Крым, р-н Сакский, Суворовское сельское поселение, СПК "Заводское", ул Морская, уч. № 99	ведение садоводства	417
70	90:11:211401:89:3У70	Республика Крым, р-н Сакский, Суворовское сельское поселение, СПК "Заводское", ул Виктория, уч. № 58	ведение садоводства	412
71	90:11:211401:89:3У71	Республика Крым, р-н Сакский,	ведение садоводства	414





		Суворовское сельское поселение, СПК "Заводское", ул Дружбы, уч. № 263		
72	90:11:211401:89:3У72	Республика Крым, р-н Сакский, Суворовское сельское поселение, СПК "Заводское", ул Солнечная, уч. № 207	ведение садоводства	428
73	90:11:211401:89:3У73	Республика Крым, р-н Сакский, Суворовское сельское поселение, СПК "Заводское", ул Советская, уч. № 191	ведение садоводства	421
74	90:11:211401:89:3У74	Республика Крым, р-н Сакский, Суворовское сельское поселение, СПК "Заводское", ул Дружбы, уч. № 255	ведение садоводства	418
75	90:11:211401:89:3У75	Республика Крым, р-н Сакский, Суворовское сельское поселение, СПК "Заводское", ул Советская, уч. № 194	ведение садоводства	415
76	90:11:211401:89:3У76	Республика Крым, р-н Сакский, Суворовское сельское поселение, СПК "Заводское", ул Советская, уч. № 174	ведение садоводства	410
77	90:11:211401:89:3У77	Республика Крым, р-н Сакский, Суворовское сельское поселение, СПК "Заводское", ул Морская, уч. № 102	ведение садоводства	414
78	90:11:211401:89:3У78	Республика Крым, р-н Сакский, Суворовское сельское поселение, СПК "Заводское", ул Морская, уч. № 106	ведение садоводства	417
79	90:11:211401:89:3У79	Республика Крым, р-н Сакский, Суворовское сельское поселение, СПК "Заводское", ул Виктория, уч. № 54	ведение садоводства	406
80	90:11:211401:89:3У80	Республика Крым, р-н Сакский, Суворовское сельское поселение, СПК "Заводское", ул Зиминская, уч. № 144	ведение садоводства	418
81	90:11:211401:89:3У81	Республика Крым, р-н Сакский, Суворовское сельское поселение, СПК "Заводское", ул Изобильная, уч. № 292	ведение садоводства	423
82	90:11:211401:89:3У82	Республика Крым, р-н Сакский, Суворовское сельское поселение, СПК "Заводское", ул Дружбы, уч. № 265	ведение садоводства	429
83	90:11:211401:89:3У83	Республика Крым, р-н Сакский, Суворовское сельское поселение, СПК "Заводское", ул Зиминская, уч. № 133	ведение садоводства	417
84	90:11:211401:89:3У84	Республика Крым, р-н Сакский, Суворовское сельское поселение, СПК "Заводское", ул Морская, уч. № 93	ведение садоводства	422
85	90:11:211401:89:3У85	Республика Крым, р-н Сакский, Суворовское сельское поселение, СПК "Заводское", ул Светлая, уч. № 280	ведение садоводства	421
86	90:11:211401:89:3У86	Республика Крым, р-н Сакский, Суворовское сельское поселение, СПК "Заводское", ул Светлая, уч. № 279	ведение садоводства	424
87	90:11:211401:89:3У87	Республика Крым, р-н Сакский,	ведение садоводства	423





		Суворовское сельское поселение, СПК "Заводское", ул Советская, уч. № 185		
90:11:211401:89:3Y88		Республика Крым, р-н Сакский, Суворовское сельское поселение, СПК "Заводское", ул Зиминская, уч. № 141	ведение садоводства	419
90:11:211401:89:3Y89		Республика Крым, р-н Сакский, Суворовское сельское поселение, СПК "Заводское", ул Морская, уч. № 101	ведение садоводства	433
90:11:211401:89:3Y90		Республика Крым, р-н Сакский, Суворовское сельское поселение, СПК "Заводское", ул Морская, уч. № 85	ведение садоводства	429
90:11:211401:89:3Y91		Республика Крым, р-н Сакский, Суворовское сельское поселение, СПК "Заводское", ул Изобильная, уч. № 301	ведение садоводства	426
90:11:211401:89:3Y92		Республика Крым, р-н Сакский, Суворовское сельское поселение, СПК "Заводское", ул Мира, уч. № 311	ведение садоводства	431
90:11:211401:89:3Y93		Республика Крым, р-н Сакский, Суворовское сельское поселение, СПК "Заводское", ул Ореховая, уч. № 2	ведение садоводства	428
90:11:211401:89:3Y94		Республика Крым, р-н Сакский, Суворовское сельское поселение, СПК "Заводское", ул Ореховая, уч. № 18	ведение садоводства	427
90:11:211401:89:3Y95		Республика Крым, р-н Сакский, Суворовское сельское поселение, СПК "Заводское", ул Виктория, уч. № 79	ведение садоводства	437
90:11:211401:89:3Y96		Республика Крым, р-н Сакский, Суворовское сельское поселение, СПК "Заводское", ул Ореховая, уч. № 38	ведение садоводства	433
90:11:211401:89:3Y97		Республика Крым, р-н Сакский, Суворовское сельское поселение, СПК "Заводское", ул Ореховая, уч. № 5	ведение садоводства	456
90:11:211401:89:3Y98		Республика Крым, р-н Сакский, Суворовское сельское поселение, СПК "Заводское", ул Виктория, уч. № 67	ведение садоводства	464
90:11:211401:89:3Y99		Республика Крым, р-н Сакский, Суворовское сельское поселение, СПК "Заводское", ул Ореховая, уч. № 3	ведение садоводства	465
90:11:211401:89:3Y100		Республика Крым, р-н Сакский, Суворовское сельское поселение, СПК "Заводское", ул Мира, уч. № 325	ведение садоводства	476
90:11:211401:89:3Y101		Республика Крым, р-н Сакский, Суворовское сельское поселение, СПК "Заводское", ул Ореховая, уч. № 39а	ведение садоводства	489
90:11:211401:89:3Y102		Республика Крым, р-н Сакский, Суворовское сельское поселение, СПК "Заводское", ул Дружбы, уч. № 264	ведение садоводства	487
90:11:211401:89:3Y103		Республика Крым, р-н Сакский,	ведение садоводства	501





		Суворовское-сельское поселение, СПК "Заводское", ул Дружбы, уч. № 262		
104	90:11:211401:89:3У104	Республика Крым, р-н Сакский, Суворовское сельское поселение, СПК "Заводское", ул Виктория, уч. № 78	ведение садоводства	500
105	90:11:211401:89:3У105	Республика Крым, р-н Сакский, Суворовское сельское поселение, СПК "Заводское", ул Ореховая, уч. № 19	ведение садоводства	529
106	90:11:211401:89:3У106	Республика Крым, р-н Сакский, Суворовское сельское поселение, СПК "Заводское", ул Виктория, уч. № 81а	ведение садоводства	558
107	90:11:211401:89:3У107	Республика Крым, р-н Сакский, Суворовское сельское поселение, СПК "Заводское", ул Морская, уч. № 119	ведение садоводства	512
108	90:11:211401:89:3У108	Республика Крым, р-н Сакский, Суворовское сельское поселение, СПК "Заводское", ул Ореховая, уч. № 15	ведение садоводства	515
109	90:11:211401:89:3У109	Республика Крым, р-н Сакский, Суворовское сельское поселение, СПК "Заводское", ул Изобильная, уч. № 328а	ведение садоводства	536
110	90:11:211401:89:3У110	Республика Крым, р-н Сакский, Суворовское сельское поселение, СПК "Заводское", ул Ореховая, уч. № 17	ведение садоводства	536
111	90:11:211401:89:3У111	Республика Крым, р-н Сакский, Суворовское сельское поселение, СПК "Заводское", ул Ореховая, уч. № 27	ведение садоводства	537
112	90:11:211401:89:3У112	Республика Крым, р-н Сакский, Суворовское сельское поселение, СПК "Заводское", ул Степная, уч. № 333	ведение садоводства	541
113	90:11:211401:89:3У113	Республика Крым, р-н Сакский, Суворовское сельское поселение, СПК "Заводское", ул Изобильная, уч. № 329а	ведение садоводства	547
114	90:11:211401:89:3У114	Республика Крым, р-н Сакский, Суворовское сельское поселение, СПК "Заводское", ул Мира, уч. № 310	ведение садоводства	546
115	90:11:211401:89:3У115	Республика Крым, р-н Сакский, Суворовское сельское поселение, СПК "Заводское", ул Степная, уч. № 336	ведение садоводства	552
116	90:11:211401:89:3У116	Республика Крым, р-н Сакский, Суворовское сельское поселение, СПК "Заводское", ул Мира, уч. № 313	ведение садоводства	558
117	90:11:211401:89:3У117	Республика Крым, р-н Сакский, Суворовское сельское поселение, СПК "Заводское", ул Изобильная, уч. № 330	ведение садоводства	566
118	90:11:211401:89:3У118	Республика Крым, р-н Сакский, Суворовское сельское поселение, СПК "Заводское", ул Дружбы, уч. № 266	ведение садоводства	567
119	90:11:211401:89:3У119	Республика Крым, р-н Сакский,	ведение садоводства	577





		Суворовское сельское поселение, СПК "Заводское", ул Степная, уч. № 337		
130	90:11:211401:89:3У120	Республика Крым, р-н Сакский, Суворовское сельское поселение, СПК "Заводское", ул Ореховая, уч. № 26а-28	ведение садоводства	581
131	90:11:211401:89:3У121	Республика Крым, р-н Сакский, Суворовское сельское поселение, СПК "Заводское", ул Степная, уч. № 366	ведение садоводства	508
132	90:11:211401:89:3У122	Республика Крым, р-н Сакский, Суворовское сельское поселение, СПК "Заводское", ул Изобильная, уч. № 331	ведение садоводства	600
133	90:11:211401:89:3У123	Республика Крым, р-н Сакский, Суворовское сельское поселение, СПК "Заводское", ул Морская, уч. № 112	ведение садоводства	606
134	90:11:211401:89:3У124	Республика Крым, р-н Сакский, Суворовское сельское поселение, СПК "Заводское", ул Изобильная, уч. № 302	ведение садоводства	610
135	90:11:211401:89:3У125	Республика Крым, р-н Сакский, Суворовское сельское поселение, СПК "Заводское", ул Морская, уч. № 108-110	ведение садоводства	618
136	90:11:211401:89:3У126	Республика Крым, р-н Сакский, Суворовское сельское поселение, СПК "Заводское", ул Изобильная, уч. № 298	ведение садоводства	621
137	90:11:211401:89:3У127	Республика Крым, р-н Сакский, Суворовское сельское поселение, СПК "Заводское", ул Степная, уч. № 335	ведение садоводства	620
138	90:11:211401:89:3У128	Республика Крым, р-н Сакский, Суворовское сельское поселение, СПК "Заводское", ул Мира, уч. № 312	ведение садоводства	649
139	90:11:211401:89:3У129	Республика Крым, р-н Сакский, Суворовское сельское поселение, СПК "Заводское", ул Мира, уч. № 323	ведение садоводства	668
140	90:11:211401:89:3У130	Республика Крым, р-н Сакский, Суворовское сельское поселение, СПК "Заводское", ул Ореховая, уч. № 35	ведение садоводства	673
141	90:11:211401:89:3У131	Республика Крым, р-н Сакский, Суворовское сельское поселение, СПК "Заводское", ул Ореховая, уч. № 33	ведение садоводства	670
142	90:11:211401:89:3У132	Республика Крым, р-н Сакский, Суворовское сельское поселение, СПК "Заводское", ул Изобильная, уч. № 303	ведение садоводства	600
143	90:11:211401:89:3У133	Республика Крым, р-н Сакский, Суворовское сельское поселение, СПК "Заводское", ул Ореховая, уч. № 29	ведение садоводства	677
144	90:11:211401:89:3У134	Республика Крым, р-н Сакский, Суворовское сельское поселение, СПК "Заводское", ул Мира, уч. № 327	ведение садоводства	697
145	90:11:211401:89:3У135	Республика Крым, р-н Сакский,	ведение садоводства	725





		Суворовское сельское поселение, СПК "Заводское", ул. Мира, уч. № 316		
136	90:11:211401:89:3У136	Республика Крым, р-н Сакский, Суворовское сельское поселение, СПК "Заводское", ул. Степная, уч. № 344	ведение садоводства	733
137	90:11:211401:89:3У137	Республика Крым, р-н Сакский, Суворовское сельское поселение, СПК "Заводское", ул. Виктория, уч. № 71	ведение садоводства	392
138	90:11:211401:89:3У138	Республика Крым, р-н Сакский, Суворовское сельское поселение, СПК "Заводское", ул. Степная, уч. № 334	ведение садоводства	778
139	90:11:211401:89:3У139	Республика Крым, р-н Сакский, Суворовское сельское поселение, СПК "Заводское", ул. Зиминская, уч. № 146-187	ведение садоводства	803
140	90:11:211401:89:3У140	Республика Крым, р-н Сакский, Суворовское сельское поселение, СПК "Заводское", ул. Степная, уч. № 338	ведение садоводства	803
141	90:11:211401:89:3У141	Республика Крым, р-н Сакский, Суворовское сельское поселение, СПК "Заводское", ул. Светлая, уч. № 287а	ведение садоводства	802
142	90:11:211401:89:3У142	Республика Крым, р-н Сакский, Суворовское сельское поселение, СПК "Заводское", ул. Мира, уч. № 317	ведение садоводства	420
143	90:11:211401:89:3У143	Республика Крым, р-н Сакский, Суворовское сельское поселение, СПК "Заводское", ул. Зиминская, уч. № 142-183	ведение садоводства	809
144	90:11:211401:89:3У144	Республика Крым, р-н Сакский, Суворовское сельское поселение, СПК "Заводское", ул. Зиминская, уч. № 132-134	ведение садоводства	801
145	90:11:211401:89:3У145	Республика Крым, р-н Сакский, Суворовское сельское поселение, СПК "Заводское", ул. Дружбы, уч. № 240-242	ведение садоводства	802
146	90:11:211401:89:3У146	Республика Крым, р-н Сакский, Суворовское сельское поселение, СПК "Заводское", ул. Светлая, уч. № 272-274	ведение садоводства	812
147	90:11:211401:89:3У147	Республика Крым, р-н Сакский, Суворовское сельское поселение, СПК "Заводское", ул. Зиминская, уч. № 127-129	ведение садоводства	810
148	90:11:211401:89:3У148	Республика Крым, р-н Сакский, Суворовское сельское поселение, СПК "Заводское", ул. Дружбы, уч. № 244-277	ведение садоводства	816
149	90:11:211401:89:3У149	Республика Крым, р-н Сакский, Суворовское сельское поселение, СПК "Заводское", ул. Изобильная, уч. № 293-295	ведение садоводства	816
150	90:11:211401:89:3У150	Республика Крым, р-н Сакский, Суворовское сельское поселение, СПК "Заводское", ул. Светлая, уч. № 278-299	ведение садоводства	819
151	90:11:211401:89:3У151	Республика Крым, р-н Сакский,	ведение садоводства	821





		Суворовское сельское поселение, СПК "Заводское", ул Светлая, уч. № 276-297		
152	90:11:211401:89:3У152	Республика Крым, р-н Сакский, Суворовское сельское поселение, СПК "Заводское", ул Морская, уч. № 97	ведение садоводства	414
153	90:11:211401:89:3У153	Республика Крым, р-н Сакский, Суворовское сельское поселение, СПК "Заводское", ул Советская, уч. № 197-199	ведение садоводства	814
154	90:11:211401:89:3У154	Республика Крым, р-н Сакский, Суворовское сельское поселение, СПК "Заводское", ул Солнечная, уч. № 232-232а	ведение садоводства	825
155	90:11:211401:89:3У155	Республика Крым, р-н Сакский, Суворовское сельское поселение, СПК "Заводское", ул Светлая, уч. № 282-284	ведение садоводства	837
156	90:11:211401:89:3У156	Республика Крым, р-н Сакский, Суворовское сельское поселение, СПК "Заводское", ул Солнечная, уч. № 234а	ведение садоводства	891
157	90:11:211401:89:3У157	Республика Крым, р-н Сакский, Суворовское сельское поселение, СПК "Заводское", ул Мира, уч. № 318	ведение садоводства	893
158	90:11:211401:89:3У158	Республика Крым, р-н Сакский, Суворовское сельское поселение, СПК "Заводское", ул Степная, уч. № 353а	ведение садоводства	928
159	90:11:211401:89:3У159	Республика Крым, р-н Сакский, Суворовское сельское поселение, СПК "Заводское", ул Степная, уч. № 352а	ведение садоводства	900
160	90:11:211401:89:3У160	Республика Крым, р-н Сакский, Суворовское сельское поселение, СПК "Заводское", ул Ореховая, уч. № 41	ведение садоводства	913
161	90:11:211401:89:3У161	Республика Крым, р-н Сакский, Суворовское сельское поселение, СПК "Заводское", ул Морская, уч. № 82-123	ведение садоводства	924
162	90:11:211401:89:3У162	Республика Крым, р-н Сакский, Суворовское сельское поселение, СПК "Заводское", ул Степная, уч. № 353	ведение садоводства	940
163	90:11:211401:89:3У163	Республика Крым, р-н Сакский, Суворовское сельское поселение, СПК "Заводское", ул Изобильная, уч. № 294-296	ведение садоводства	951
164	90:11:211401:89:3У164	Республика Крым, р-н Сакский, Суворовское сельское поселение, СПК "Заводское", ул Ореховая, уч. № 7-9	ведение садоводства	970
165	90:11:211401:89:3У165	Республика Крым, р-н Сакский, Суворовское сельское поселение, СПК "Заводское", ул Мира, уч. № 314	ведение садоводства	983
166	90:11:211401:89:3У166	Республика Крым, р-н Сакский, Суворовское сельское поселение, СПК "Заводское", ул Степная, уч. № 351-352	ведение садоводства	1000
167	90:11:211401:89:3У167	Республика Крым, р-н Сакский,	ведение садоводства	1005





	Суворовское сельское поселение, СПК "Заводское", ул Степная, уч. № 340		
90:11:211401:89:3У168	Республика Крым, р-н Сакский, Суворовское сельское поселение, СПК "Заводское", ул Морская, уч. № 121	ведение садоводства	1006
90:11:211401:89:3У169	Республика Крым, р-н Сакский, Суворовское сельское поселение, СПК "Заводское", ул Мира, уч. № 320	ведение садоводства	1099
90:11:211401:89:3У170	Республика Крым, р-н Сакский, Суворовское сельское поселение, СПК "Заводское", ул Степная, уч. № 351а	ведение садоводства	854
90:11:211401:89:3У171	Республика Крым, р-н Сакский, Суворовское сельское поселение, СПК "Заводское", ул Степная, уч. № 342а	ведение садоводства	957
90:11:211401:89:3У172	Республика Крым, р-н Сакский, Суворовское сельское поселение, СПК "Заводское", ул Ореховая, уч. № 41а	ведение садоводства	849
90:11:211401:89:3У173	Республика Крым, р-н Сакский, Суворовское сельское поселение, СПК "Заводское", ул Морская, уч. № 120	ведение садоводства	1051
90:11:211401:89:3У174	Республика Крым, р-н Сакский, Суворовское сельское поселение, СПК "Заводское", ул Виктория, уч. № 80	ведение садоводства	1067
90:11:211401:89:3У175	Республика Крым, р-н Сакский, Суворовское сельское поселение, СПК "Заводское", ул Мира, уч. № 306-308	ведение садоводства	1073
90:11:211401:89:3У176	Республика Крым, р-н Сакский, Суворовское сельское поселение, СПК "Заводское", ул Степная, уч. № 356	ведение садоводства	1078
90:11:211401:89:3У177	Республика Крым, р-н Сакский, Суворовское сельское поселение, СПК "Заводское", ул Мира, уч. № 322	ведение садоводства	1027
90:11:211401:89:3У178	Республика Крым, р-н Сакский, Суворовское сельское поселение, СПК "Заводское", ул Степная, уч. № 341-341а	ведение садоводства	1133
90:11:211401:89:3У179	Республика Крым, р-н Сакский, Суворовское сельское поселение, СПК "Заводское", ул Степная, уч. № 360	ведение садоводства	1141
90:11:211401:89:3У180	Республика Крым, р-н Сакский, Суворовское сельское поселение, СПК "Заводское", ул Степная, уч. № 363	ведение садоводства	1200
90:11:211401:89:3У181	Республика Крым, р-н Сакский, Суворовское сельское поселение, СПК "Заводское", ул Советская, уч. № 188-190-229	ведение садоводства	1198
90:11:211401:89:3У182	Республика Крым, р-н Сакский, Суворовское сельское поселение, СПК "Заводское", ул Степная, уч. № 350а	ведение садоводства	853
90:11:211401:89:3У183	Республика Крым, р-н Сакский,	ведение садоводства	1201





	Суворовское сельское поселение, СПК "Заводское", ул Степная, уч. № 365		
90:11:211401:89:3У184	Республика Крым, р-н Сакский, Суворовское сельское поселение, СПК "Заводское", ул Дружбы, уч. № 241-243-245	ведение садоводства	1210
90:11:211401:89:3У185	Республика Крым, р-н Сакский, Суворовское сельское поселение, СПК "Заводское", ул Степная, уч. № 355	ведение садоводства	1223
90:11:211401:89:3У186	Республика Крым, р-н Сакский, Суворовское сельское поселение, СПК "Заводское", ул Виктория, уч. № 70-72-74	ведение садоводства	1228
90:11:211401:89:3У187	Республика Крым, р-н Сакский, Суворовское сельское поселение, СПК "Заводское", ул Изобильная, уч. № 332	ведение садоводства	326
90:11:211401:89:3У188	Республика Крым, р-н Сакский, Суворовское сельское поселение, СПК "Заводское", ул Виктория, уч. № 69	ведение садоводства	347
90:11:211401:89:3У189	Республика Крым, р-н Сакский, Суворовское сельское поселение, СПК "Заводское", ул Зиминская, уч. № 157	ведение садоводства	386
90:11:211401:89:3У190	Республика Крым, р-н Сакский, Суворовское сельское поселение, СПК "Заводское", ул Морская, уч. № 91	ведение садоводства	407
90:11:211401:89:3У191	Республика Крым, р-н Сакский, Суворовское сельское поселение, СПК "Заводское", ул Морская, уч. № 115	ведение садоводства	408
90:11:211401:89:3У192	Республика Крым, р-н Сакский, Суворовское сельское поселение, СПК "Заводское", ул Степная, уч. № 366а	ведение садоводства	600
90:11:211401:89:3У193	Республика Крым, р-н Сакский, Суворовское сельское поселение, СПК "Заводское", ул Степная, уч. № 364а	ведение садоводства	303
90:11:211401:89:3У194	Республика Крым, р-н Сакский, Суворовское сельское поселение, СПК "Заводское", ул Морская, уч. № 117	ведение садоводства	406

2) Территория общего пользования:

№ п/п	Условный номер	Местоположение	Вид разрешенного использования	Площадь, кв.м
1	90:11:211401:89:1(общ.) (1)	Республика Крым, р-н Сакский, Суворовское сельское поселение, СПК "Заводское"	Земельные участки (территории) общего пользования	24 276
2	90:11:211401:89:1(общ.) (2)	Республика Крым, р-н Сакский, Суворовское сельское поселение, СПК "Заводское"	Земельные участки (территории) общего пользования	8
3	90:11:211401:89:1(общ.) (3)	Республика Крым, р-н Сакский, Суворовское сельское поселение, СПК "Заводское"	Земельные участки (территории) общего пользования	0,43
4	90:11:211401:89:1(общ.) (4)	Республика Крым, р-н Сакский, Суворовское сельское поселение, СПК "Заводское"	Земельные участки (территории) общего пользования	3





90:11:211401:89:1(общ.) (5)	Республика Крым, р-н Сакский, Суворовское сельское поселение, СПК "Заводское"	Земельные участки (территории) общего пользования	2
--------------------------------	---	---	---

Территория, занятая :

Условный номер	Местоположение	Вид разрешенного использования	Площадь, кв.м
90:11:211401:89:скважина	Республика Крым, р-н Сакский, Суворовское сельское поселение, СПК "Заводское"	Земельные участки (территории) общего пользования	2813

Таблица 4. Перечень кадастровых номеров, предлагаемых к снятию с кадастрового учета как дублируемые

Кадастровый номер уточненного (уточняемого) земельного участка	Дублируемый кадастровый номер	Местоположение
90:11:211401:205	90:11:211401:539	Республика Крым, р-н Сакский, на территории Суворовского сельского совета в СТ "Заводское", участок № 49
90:11:211401:162	90:11:211401:374	Республика Крым, Сакский район, Суворовский сельский совет, "Заводское" потребительский садоводческий кооператив, улица Виктория, земельный участок 62





#### 4. Основные показатели по проекту межевания

Количество земельных участков садоводческого кооператива «Заводское» – 324 шт., в том числе:

- индивидуальных садоводческих участков – 322 шт.,  
в том числе:
  - земельные участки, предоставленные гражданам в собственность и границы которых **установлены** в соответствии с требованиями действующего законодательства - 88 шт.;
  - земельные участки, предоставленные гражданам в собственность и границы которых **не установлены** в соответствии с требованиями действующего законодательства - 40 шт.;
  - земельные участки, планируемые к предоставлению членам садоводческого кооператива и **образуемые** путем раздела исходного земельного участка с кадастровым номером **90:11:211401:89 с сохранением исходного земельного участка в измененных границах**, в соответствии с настоящим Проектом межевания территории - 194 шт.;
- участков общего пользования – 2 шт.

Общая площадь территории – 21, 940 га, в том числе:

- площадь садоводческих участков – 19,2198 га, в том числе из них, находящихся в частной собственности – 8,0719 га, а подлежащих предоставлению (образуемые) земельные участки – 11,1479 га,
- площадь территории общего пользования СПК «Заводское» – 2,4389 га,
- площадь скважины – 0,2813 га.



АЛТА

Полное наименование: "АЛТА" с ограниченной ответственностью \*

ИНН 2907034, офис 107, 295034, Симферополь

## ПРИЛОЖЕНИЯ К ПОЯСНИТЕЛЬНОЙ ЗАПИСКЕ





ДЕРЖАВНИЙ  
АКТ  
НА ПРАВО ПОСТІЙНОГО  
КОРИСТУВАННЯ ЗЕМЛЕЮ

КОПИЯ  
ВЕРНА



П-КМ № 000036



для постійного користування землею видано садівницькому

товариству "Заводське"

(назва землекористувача та його місцезнаходження)

Заводське Сахського району

районною

Радою народних депутатів

Автономної Республіки Крим

району

області України

землекористувачу надається у постійне користування 21.94 гектарів

згідно з планом землекористування

постійне користування для ведення колективного

садівництва

(мета, призначення)

Сахської районної

Ради народних

30, січня

1998 року № 12-ї сесії 22 скликання

акт складено у двох примірниках, з яких перший видано землекористувачу,

другий у Сахській районній Раді народних депутатів.

записано в Книзі записів державних актів на право постійного користування

№ 91

КОПИЯ  
ВЕРНА



Голова Сахської районної Ради народних депутатів

Александр  
(підпис)

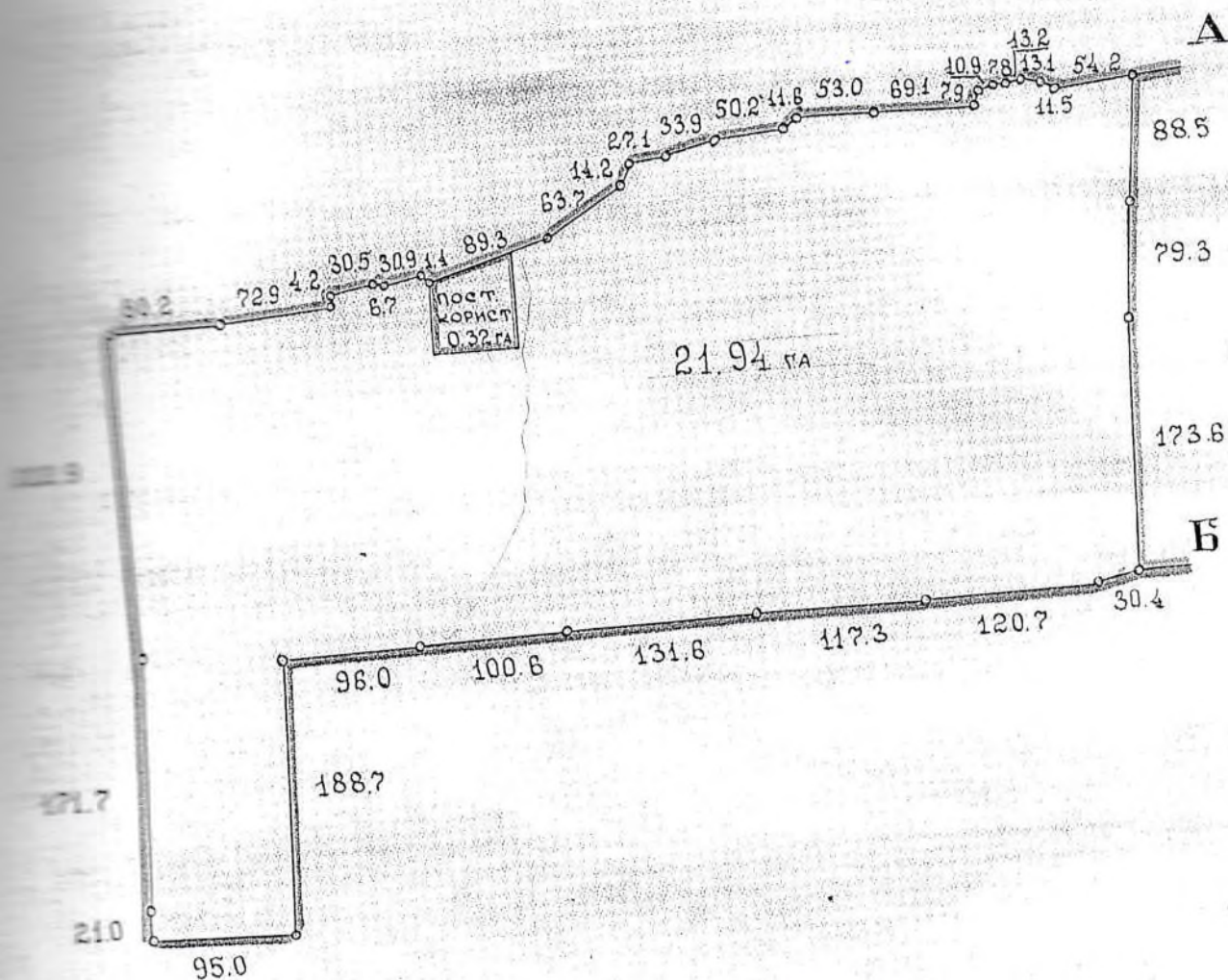
О.В. Шляхова  
(прізвище)

сьоготого 1998 р.





# ПЛАН ЗОВНІШНІХ МЕЖ



Посторонні користувачі:  
 Орендне підприємство "Візит" - 0.32 га  
 (скважина)

## ОПИС МЕЖ

Від А до Б - землі садівницького товариства "Строитель"

" Б до В - землі запасу

" В до Г

" Г до

КОПИЯ  
 ВЕРНА





№ 2

# ДОГОВОР

10.07.1997 г.

Хозрасчетное производственное бюро при отделе земельных ресурсов Саковского района в лице начальника ПИРОЧНИКО З.В., действующей на основании временного положения, с одной стороны, и садоводческое товарищество "Заводское" в лице председателя ПУЗАНОВА АЛЕКСАНДРА ГРИГОРЬЕВИЧА действующей на основании Устава, с другой стороны, заключили договор о нижеследующем:

## 1. ОБЯЗАТЕЛЬСТВА СТОРОН

1.1 Хозрасчетное производственное бюро при отделе земельных ресурсов Саковского района принимает на себя обязательство по выполнению проектно-изыскательских работ по отводу земель товариществу "Заводское" для ведения коллективного садоводства в срок до 01.12.1997 года.

1.2 Хозрасчетное производственное бюро при отделе земельных ресурсов Саковского района обязуется:

- составить проект отвода земель и установить в натуре границы землепользования;
- составить техническую документацию по установлению в натуре границ земельного участка.

1.3 Садоводческое товарищество "Заводское" обязуется до 15.08.1997 г. произвести предоплату выполняемых работ в сумме 100% стоимости.

## 2. ДОПОЛНИТЕЛЬНЫЕ УСЛОВИЯ

2.1 Общая стоимость работ, выполняемых по настоящему договору, составляет 571 (пятьсот семьдесят одна) гривна 57 копеек. Смета на проектно-изыскательские работы прилагается к договору.

2.2 За невыполнение или ненадлежащее выполнение обязательств, предусмотренных договором, виновная сторона несет материальную ответственность, установленную законодательством, с уплатой пени в размере 0,5% суммы договора за каждый просроченный день срока сдачи работ или срока уплаты принятых по акту работ. При задержке предоплаты на срок, превышающий 10 дней, договор теряет силу.

2.3 Проект отвода земельного участка и технический отчет о перенесении в натуру проекта отвода земель передаются хозрасчетным производственным бюро Саковому районному отделу земельных ресурсов.

2.4 Договор заключен на срок с 10.07.1997 г. по 01.12.1997 года и вступает в силу с момента его подписания.

## ПРИДОНАШЕННЯ АДРЕСА СТОРОН

Хозрасчетное производственное бюро при отделе земельных ресурсов Саковского района  
334310 г. Скви, ул. Леніна, 15  
р/с 000609797 в АКБ "Україна"  
к/с 324184 код ОКПО 23437001

Садоводческое товарищество "Заводское"  
334320 г. Канаторія  
р/с в Укрсоцбанке  
с/с Канаторія ОКПО 23193071  
к/с 324076

Начальник

З.В. ПИРОЧНИКО

Председатель

А.Г. ПУЗАНОВА

КОПИЯ ВЕРНА

ПОТРЕБИТЕЛЬСКОЕ КООПЕРАТИВ

334320

ИНН 910700043

114910212131



"Утверждаю:"

Начальник Сакского районного  
отдела земельных ресурсов

*А. Н. Волков*  
Н.Н. ВОЛКОВ  
10.07.1997 г.

### ЗАДАНИЕ

на составление проекта отвода земельного участка на территории Суворовского сельсовета Сакского района Автономной Республики Крым садоводческому товариществу "Заводское" для ведения коллективного садоводства

1. Основание для проектирования - решение Крымского облисполкома № 417 от 06.10.87 г.
2. Место строительства объекта, необходимая площадь для отвода земель, количество участков - территория возле села Суворовки Суворовского сельсовета, площадь - 17,10 га, один участок.
3. Наименование проектной организации, разработавшей проект строительства - нет.
4. Наименование проектной организации, разрабатывающей проект отвода земельного участка - Хозрасчетное производственное бюро при отделе земельных ресурсов Сакского района.
5. Сроки строительства - существующие коллективные сады.
6. Порядок освоения отводимых земель по очередям строительства - первая очередь.
7. Освоение условий проектирования отвода земель - нет.
8. Исходные данные, прилагаемые к заданию на составление проекта отвода - генеральный план организации территории коллективных садов.

Председатель садоводческого  
товарищества "Заводское"

10.07.1997 г.

СОГЛАСОВАНО:

Нач. хозрасчетного производственного  
бюро при отделе земельных ресурсов  
Сакского района

10.07.1997 г.



*А.Т. Пузакова*  
А.Т. ПУЗАКОВА





Приложение к договору  
от 10.07.1997 года

# С М Е Т А

на проектно-изыскательские работы

Наименование вида научно-технической продукции

составление проекта отвода земель и установление в натуре границ земельного участка садоводческому товариществу "Заводское"

Наименование проектной организации - Хозрасчетное производственное бюро при отделе земельных ресурсов Сакского района.

Наименование заказчика - Садоводческое товарищество "Заводское".

Вид работ	в частях, гмах, таблицах и пунктах, указаний и разделах или главе Сборника цен на проектные и изыскательские работы для отвода.	Расчет стоимости	Стоимость (гривен)
1	2	3	4
Отвод земель для ведения коллективного садоводства (по общим комплекс работ) площадь - 17,10 га	№ 32, II категория, II 158х0,41132 № 4, I категория, I 158х0,41132 НС-20%	476,31х0,20	95,26
Итого:			971,57

Итого по смете: Пятьсот семьдесят одна гривня 57 копеек.

Начальник хозбюро при отделе земельных ресурсов Сакского района

С.В.Широченко

С О Г Л А С О В А Н О:

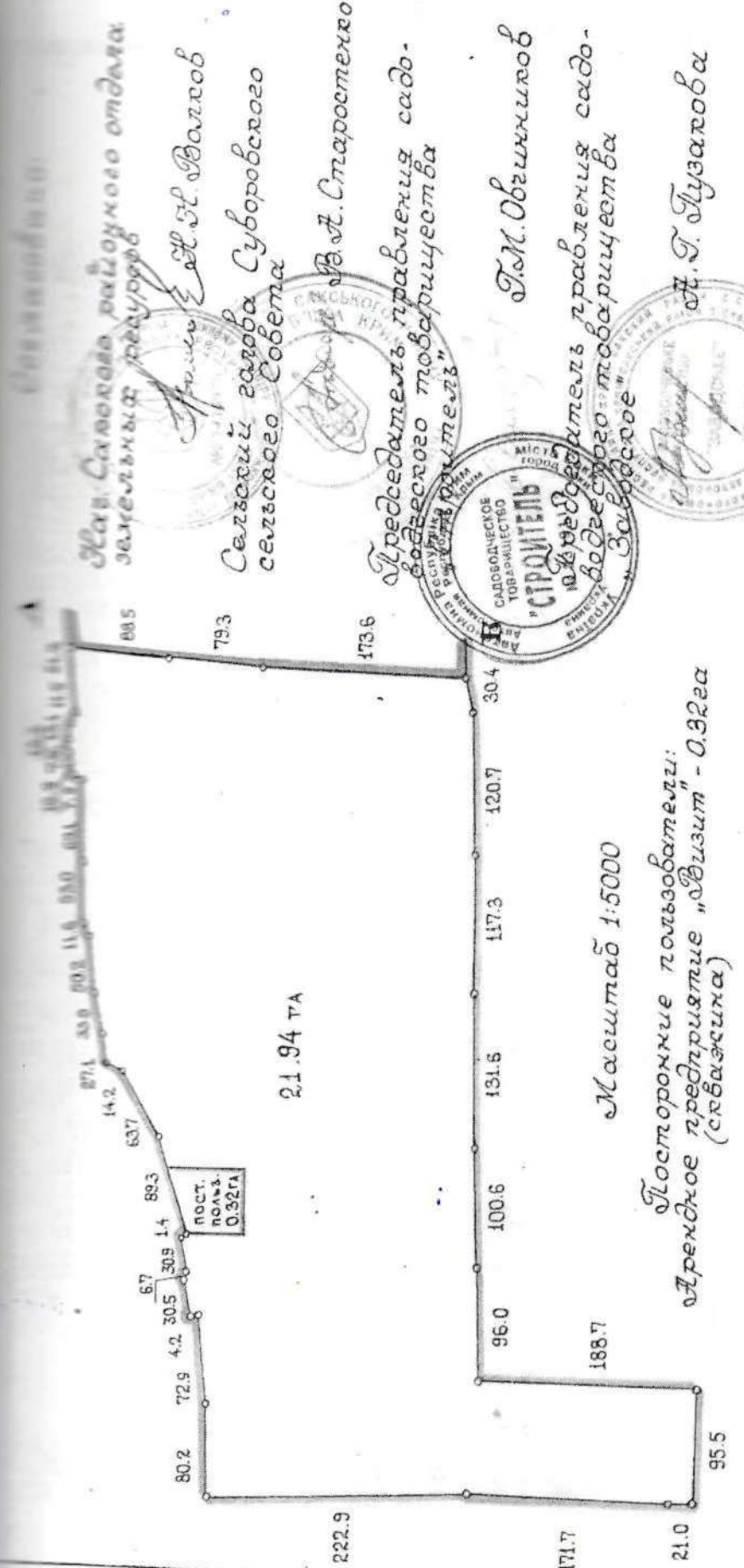
Председатель садоводческого товарищества "Заводское"

А.Т.Позакова

КОПИЯ ВЕРНА







Зав. Садоводского районного отдела  
земельных ресурсов

Принят *Е.Н. Волков*  
Секретарь горкома Суворовского  
сельского Совета

*В.А. Старостенко*

Председатель правления садо-  
водческого товарищества  
«Строитель»

*Т.М. Обгинников*

Председатель правления садо-  
водческого товарищества  
«Заводское»

*А.Т. Тузарова*

Масштаб 1:5000

Плоторонные пользователи:  
Арендное предприятие «Визит» - 0.32га  
(сблизина)

Описание границы:  
От А до Б - земли садоводческого  
товарищества «Строитель»  
От Б до А - земли запаса

КОПИЯ  
ВЕРНА

Нач. бюро	Широченко	03.02.98	САДОВОДСКОЕ ТОВАРИЩЕСТВО «ЗАВОДСКОЕ» ВЕДЕНИЕ КОЛЛЕКТИВНОГО САДОВОДСТВА		
Разработал	Колесов	03.02.98			
Проверил	Соколов	03.02.98			
			Отвод земель в постоянное пользование	Стация	Лист
			План внешних границ землепользования	п	1
			Хозяйственное производство внутри бюро при отделе земельных ресурсов Са- довского района		





Украина

районный Совет Автономной Республики Крым

12-я сессия 22 созыва

РЕШЕНИЕ

1993 года

земельного участка садовод-  
ческому "Заводское" для  
коллективного садоводства.

проект охвата земельного участка садоводческо-  
му "Заводское" на территории Суворовского сельсо-

районный Совет решил :

предоставить в постоянное пользование садоводческому  
му "Заводское" для ведения коллективного садоводства  
участок общей площадью 21,94 га, в т.ч. из землеполь-  
зования Опытного механического завода - 17,10 га  
садов, из земель запаса Сакского района - 4,84 га

обязать садоводческое товарищество "Заводское" принять  
расходы, связанные с отводом земель и внесением имене-  
земельно-кадастровые документы;

Председателя  
ного Совета

О.В. Шляхова

адрес: доло-3, отд. вендеро, -2, налог., Суворов. а/с, "Заводское"  
8 кв.

Копия Верна  
председатель нех. Зид





Сакский районный Совет народных депутатов  
Крымской области  
ИСПОЛНИТЕЛЬНЫЙ КОМИТЕТ  
Р Е Ш Е Н И Е

от 16.09.88г. № 293  
г.Саки

О выдаче государственного  
акта на право пользования  
землей Евпаторийскому опыт-  
ному механическому заводу.

Рассмотрев материалы по отводу земельного участка в на-  
туре Евпаторийскому опытному механическому заводу для нужд  
коллективного садоводства из землепользования птицеводхоза  
"Суворовский" -

исполком райсовета решил:

1. Утвердить технический отчет по установлению в натуре  
границ земельного участка, которым предусмотрено:  
общая площадь земель в границах плана - 17,46 га  
площадь земель, закрепленная за землепользователем - 17,10 га.
2. Составить и выдать госакт на право пользования землей  
Евпаторийскому опытному механическому заводу.
3. Возложить ответственность за сохранность межевых зна-  
ков, установленных в натуре на администрацию завода.
4. Контроль за выполнением настоящего решения возложить  
на гл.инженера-землеустроителя РАПО.

Председатель исполкома

В.В.Матвеев

Секретарь исполкома

В.В.Блякова





Приложение №1  
к протоколу  
общего собрания членов  
СПК «Заводское» от 27.01.2019

# СПИСОК

Членов Садоводческого потребительского кооператива «Заводское», по состоянию на  
27.01.2019 года

№ п/п	Фамилия, им отчество	№ участка	Площадь, га	Примечание
1	Зыгарь Алексей Михайлович	1	0,0657	
2	Чвыков Владимир Александрович	2	0,0428	
3	Крапивник Мария Романовна	3	0,0466	
4	Воронцов Сергей Николаевич	4	0,0421	
5	Эрмамбетова Гульнора	5	0,0456	
6	Дьячков Герман Алексеевич	6,8	0,0819	
7	Эюпов Рефат Энверович	7,9	0,0970	
8	Глобач Алла Анатольевна	10	0,0409	
9	Бандур Екатерина Ильинична	11,13	0,0978	
10	Звагольская Александра Сергеевна	12	0,0407	
11	Пидгайный Станислав Олегович	14	0,0406	
12	Соленок Виктория Анатольевна	15	0,0515	
13	Ерохина Татьяна Семеновна	16	0,0413	
14	Сысоенко Андрей Леонидович	17	0,0536	
15	Куракин Геннадий Витальевич	18	0,0427	
16	Станиевская Марина Анатольевна	19	0,0529	
17	Гордиенко Анатолий Данилович	20	0,0402	
18	Иванов Лев Серафимович	21	0,0564	
19	Сальников Константин Леонидович	22	0,0397	
20	Скуднов Геннадий Евгеньевич	23,25	0,1148	
21	Бондарев Вадим Вячеславович	24,26	0,0638	
22	Семенова Юлия Анатольевна	26а, 28	0,0581	
23	Кислякова Таисия Сергеевна	27	0,0537	
24	Нализённая Зайнаб Салиховна	29	0,0677	
25	Мочкаль Валентин Владимирович	30	0,0412	
26	Панасенков Анатолий Лукьянович	31	0,0655	
27	Дорохова Маргарита Семеновна	32	0,0406	
28	Ступак Сергей Юрьевич	33	0,0670	
29	Патрушев Николай Николаевич	34	0,0401	
30	Бражник Вячеслав Васильевич	35	0,0673	
31	Круглов Сергей Константинович	36	0,0400	
32	Ткаченко Ирина Алексеевна	37, 39	0,0683	
33	Доброва Виктория Сергеевна	38	0,0433	
34	Ткаченко Елена Сергеевна	39А	0,0489	

Корнеев В.В.  
Афимкин С.А.  
40



35	Кричковская Ирина Александровна	40	0,0555	
36	Дерябин Валерий Викторович	40a	0,08	
37	Васюра Валентина Владимировна	41	0,0913	
38	Гусева Анна Николаевна	41a	0,0849	
39	Ткачук Наталия Владимировна	42, 83	0,0840	
40	Черных Елена Владимировна	43,45	0,0865	
41	Кукушкин Владимир Иванович	44	0,0411	
42	Ашурова Лиля Наримовна	46	0,0408	
43	Поздеев Иван Максимович	47	0,0426	
44	Сологубенко Галина Степановна	48	0,0400	
45	Исмаилов Энвер	49, 124	0,0425; 0,398	
46	Попова Инна Викторовна	50	0,0403	
47	Соловьев Владимир Георгиевич	51, 53	0,0821	
48	Новиков Олег Олегович	52, 57, 60	0,400; 0,400; 0,400	
49	Александров Александр Дмитриевич	54	0,0406	
	--	55	0,0412	
50	Давыдова Надежда Ивановна	56	0,0407	
51	Дубровная Илона Алексеевна	58	0,0412	
52	Нехаев Сергей Петрович	59	0,0402	
53	Османова Гульнара	61	0,0412	
54	Сальников Анатолий Васильевич	62	0,0399	
55	Карпова Елена Петровна	63	0,0403	
56	Марцинюк Эмилия Сергеевна	64, 105, 107	0,1200	
57	Добряк Тамара Тихоновна	65	0,0409	
58	Вынятынский Сергей Николаевич	66	0,0401	
59	Шалагин Анатолий Васильевич	67	0,0464	
60	Королева Лариса Васильевна	68, 109	0,0827	
61	Бордуков Дмитрий Валерьевич	69	0,0347	
62	Левченко Иван Михайлович	71	0,0392	
63	Кузнецова Светлана Михайловна	70, 72, 74	0,1228	
64	Бален Иван Дмитриевич	73, 75	0,0800	
65	Гончаренко Алена Николаевна	76	0,0411	
66	Алиев Али	77	0,0407	
67	Кульбаба Юлия Александровна	78	0,0500	
68	Добров Александр Владимирович	79	0,0437	
69	Афицкий Сергей Сергеевич	80	0,1067	
70	Иванова Наталья Анатольевна	81	0,04	
71	Петренко Виктор Алексеевич	81a	0,0558	
72	Абдуллаева Зуре Муждабаевна	82, 123	0,0924	
73	Нужин Иван Николаевич	84	0,0406	
74	Андрющенко Виктория Александровна	85	0,0428	





75	Савошкина Мария Николаевна	86	0,0409	
76	Афицкая Оксана Сергеевна	87, 89	0,0812	
	Афицкий Сергей Анатольевич			
78	Александров Александр Федорович	88, 90	0,08	
79	Чуча Оксана Олеговна	91, 97	0,0407; 0,0414	
80	Гургурова Галина Николаевна	92	0,0409	
81	Слободяник Виталий Викторович	93	0,0422	
82	Антипчук Елена Николаевна	94, 96, 135	0,12	
83	Мячикова Валентина Федоровна	95	0,0421	
84	Мальцев Михаил Петрович	98	0,0405	
85	Бабкин Александр Сергеевич	99	0,0417	
86	Николаев Евгений Тимерханович	100	0,0397	
87	Чуркина Таисия Михайловна	101, 103	0,0433; 0,0397	
88	Гончарова Светлана Юрьевна	102	0,0414	
89	Соколенко Елена Александровна	104	0,0407	
90	Гладырь Валентина Борисовна	106	0,0417	
91	Лукаев Александр Петрович	108, 110	0,0618	
92	Мирончиков Александр Иванович	111	0,0388	
93	Горбунова Арина Николаевна	112	0,0606	
94	Косенкова Светлана Васильевна	113	0,0411	
95	Копылова Татьяна Михайловна	114	0,0397	
96	Золотухина Ольга Владимировна	115	0,0408	
97	Катков Станислав Сергеевич	117	0,0406	
98	Попова Анастасия Анатольевна	116	0,0404	
99	Сергиенко Олег Петрович	118	0,0397	
100	Печугина Анна Лукична	119	0,0512	
101	Логинов Алексей Иванович	120	0,1051	
102	Силаев Игорь Алексеевич	121	0,1006	
103	Фокин Дмитрий Юрьевич	125	0,0406	
104	Макаров Алексей Владимирович	126, 167	0,0407; 0,0404	
105	Наумова Валентина Владимировна	127, 129	0,0810	
106	Голубева Ольга Николаевна	128, 169	0,0812	
107	Куртаметова Алие Мухтеремовна	130, 171	0,0816	
108	Кравчук Надежда Владимировна	131	0,0412	
109	Скоморощенко Виктор Андреевич	132, 134; 177	0,0801; 0,0413	
110	Лапшин Александр Юрьевич	133	0,0417	
111	Мороз Эльвира Ростиславовна	136	0,0401	
112	Аблямитов Рафик Решатович	137, 139	0,0830	
113	Сергиенко Татьяна Дмитриевна	138	0,0409	





134	Мельникова Лидия Александровну	140	0,0405	
135	Исбратова Ольга Ивановна	141	0,0419	
136	Безз Сергей Валерьевич	142, 183	0,0809	
137	Мельникова Светлана Никитична	143	0,0403	
138	Красикова Елена Васильевна	144	0,0418	
139	Крейзер Александр Львович	145	0,0398	
140	Наumenko Виктор Васильевич	146, 187	0,0803	
141	Марченко Анна Петровна	147	0,0408	
142	Абрамович Евгений Иванович	148	0,0405	
143	Гушин Денис Александрович	149, 150	0,0408; 0,0395	
144	Фогельская Галина Григорьевна	151	0,0410	
145	Гончаров Алексей Петрович	152	0,0420	
146	Шкурченко Галина Ивановна	153	0,0410	
147	Сидоренко Максим Николаевич	154	0,0408	
148	Гончарук Валентина Яковлевна	155	0,0411	
149	Аммосова Светлана Васильевна	156, 195	0,08	
150	Литвиненко Людмила Васильевна	157	0,0386	
		158	0,0405	
151	Стреляев Эдуард Борисович	159	0,0408	
152	Шалашов Константин Борисович	160	0,0876	
153	Гузь Эмилия Владимировна	161	0,08	
		161a	0,0296	
154	Червякова Галина Павловна	162	0,0480	
155	Татарникова Ирина Александровна	163, 165	0,0478; 0,04	
156	Пузакова Александра Григорьевна	164, 203	0,0840	
157	Приходько Алла Михайловна	166	0,04	
158	Латту Ирина Григорьевна	168	0,04	
159	Истакова Татьяна Евгеньевна	170	0,0413	
160	Мотылев Иван Васильевич	172	0,0406	
161	Кабановская Зинаида Васильевна	173	0,0392	
162	Корсаков Даниил Александрович	174	0,0410	
163	Белова Валентина Федоровна	175	0,0406	
164	Копашин Игорь Игоревич	176	0,0405	
165	Лопатко Николай Васильевич	178, 180	0,0822	
166	Абдурешитова Наталья Сергеевна	179, 181	0,0800	
167	Сафонова Елена Александровна	182	0,0403	
168	Зиновьева Ирина Михайловна	184, 186, 223	0,1194	
169	Крючков Валерий Юрьевич	185	0,0423	
170	Новохотько Михаил Викторович	188, 190, 229	0,1197	
171	Гамота Лилия Стаховна	189	0,0405	
172	Буткевич Петр Федорович	191	0,0421	





184	Даринова Любовь Леонидовна	192	0,0407	
		193	0,0414	
185	Исорова Елена Евгеньевна	194	0,0415	
186	Даринов Вячеслав Евгеньевич	196	0,0393	
187	Клименко Владимир Владимирович	197, 199	0,0814	
188	Привидва Анна Николаевна	198	0,08	
189	Магусевич Светлана Константиновна	199a	0,0872	
190	Черныков Сергей Станиславович	200	0,0463	
191	Шаткова Татьяна Ивановна	201	0,0482	
192	Зинченко Ляля Васильевна	202, 204	0,0796	
193	Богомазова Татьяна Юрьевна	205	0,0405	
194	Мочалина Людмила Романовна	206, 207	0,0394; 0,0428	
195	Сидякин Виталий Михайлович	208	0,0417	
196	Ребров Михаил Васильевич	209	0,0400	
197	Лесиченко Оксана Леонидовна	210	0,0400	
198	Вербицкий Анатолий Сигизмундович	211, 213	0,0802	
199	Ильчевская Галина Георгиевна	212, 247	0,0811	
200	Лакиза Марина Викторовна	214	0,0410	
201	Рожкова Ольга Евгеньевна	215	0,0407	
202	Токташ Любовь Михайловна	216	0,0410	
203	Гудошина Оксана Викторовна	217	0,0403	
204	Александрова Валентина Васильевна	218	0,04	
205	Свиклан Янис Имантович	219	0,0414	
206	Савченко Яна Наримановна	220	0,0402	
207	Бессинная Лариса Леонидовна	221	0,0403	
208	Багирова Рушин Ришатовна	222	0,0401	
209	Лагно Наталья Витальевна	224, 259	0,0811	
210	Ризванов Магомед Меджидович	225, 227	0,0837	
211	Ханнанова Рафика Исмагиловна	226	0,0406	
212	Сильченко Дарья Алексеевна	228	0,0395	
213	Третьак Алексей Александрович	230	0,0416	
214	Приведа Александра Андреевна	233/234	0,08	
	-	232-232a	0,0825	
215	Лукьянчиков Валерий Владимирович	234a	0,0891	
216	Тарханов Виктор Валериевич	236	0,0408	
217	Прозорова Ирина Викторовна	235, 237	0,0407; 0,0394	
218	Милентьев Юрий Петрович	238	0,0407	
219	Минеева Галина Васильевна	239	0,0416	
220	Дарзбек Даниил Романович	240, 242	0,0802	
221	Паршиков Евгений Анатольевич	241, 243, 245	0,1210	





192	Нехаев Алексей Александрович	246, 279	0,0402; 0,0424	
193	Марцис Петр Королевич	244, 277	0,0816	
194	Гаврилов Владимир Иванович	248, 281, 283	0,12	
195	Котов Анатолий Давыдович	249	0,0415	
196	Боловнева Татьяна Алексеевна	250	0,0408	
197	Федотова Нина Анатольевна	251	0,0392	
198	Александрова Людмила Ивановна	252, 285	0,0787	
199	Панина Дарья Николаевна	253	0,0406	
		254-287	0,0890	
200	Радионова Нина Алексеевна	255	0,0418	
201	Кравченко Тимофей Анатольевич	256	0,0448	
202	Давыдов Андрей Владимирович	257	0,0409	
203	Адамчук Анастасия Ивановна	258, 260	0,0920	
204	Артюх Наталья Иосифовна	261	0,0413	
205	Печищев Василий Викторович	262	0,0501	
206	Малыш Игорь Олегович	263	0,0414	
207	Кирилук Юрий Викторович	264	0,0487	
208	Градобоев Павел Александрович	265	0,0429	
209	Матюшенко Александр Иванович	266, 292	0,0567; 0,0423	
210	Козловская Любовь Ивановна	267	0,0556	
212	Бондарь Никита Павлович	268	0,0409	
213	Гапоненко Станислав Михайлович	269	0,0408	
214	Бартко Ирина Александровна	270	0,0411	
215	Бафталовская Ирина Анатольевна	271, 273	0,0838	
216	Соханич Елена Николаевна	272, 274	0,0812	
217	Линова Евгения Викторовна	275	0,0397	
218	Жирлицын Никита Евгеньевич	276, 297	0,0821	
219	Фомичева Евгения Викторовна	278, 299	0,0819	
220	Лазор Татьяна Ивановна	280	0,0421	
221	Тихонов Александр Сергеевич	282, 284	0,0837	
222	Яковлева Наталия Ивановна	286	0,0837	
223	Дронг Владимир Сергеевич	286а	0,0209	
224	Оводов Сергей Васильевич	287а	0,0802	
225	Цурпал Наталья Сергеевна	288	0,04	
226	Сулейманов Ильяс Юнусович	289	0,04	
227	Островский Олег Валентинович	290	0,0394	
228	Невский Александр Владимирович	291	0,0412	
229	Мамедов Мамед Мамедович	293, 295	0,0817	
230	Дьякова Надежда Викторовна	294, 296	0,0951	
231	Лихина Нелля Николаевна	298	0,0621	





232	Чежегова Любовь Александровна	300, 301	0,0730; 0,0426	
233	Ломова Вера Ивановна	302	0,061	
234	Спиридонова Татьяна Ивановна	303	0,06	
235	Юкта Валентина Акимовна	304	0,0724	
236	Борисенок Борис Яковлевич	305	0,04	
237	Лебедев Игорь Анатольевич	306, 308	0,1073	
	-	307	0,0406	
238	Крыжко Максим Андреевич	309	0,0413	
239	Лебедева Зоя Николаевна	310	0,0546	
240	Медведев Станислав Игоревич	311	0,0431	
241	Дронов Андрей Семенович	312	0,0649	
242	Лебедев Руслан Анатольевич	313	0,0558	
243	Баранов Владимир Сергеевич	314	0,0983	
244	Корниук Наталья Ивановна	315	0,0926	
245	Ким Константин Робертович	316	0,0725	
246	Бевза Михаил Иванович	317	0,0420	
247	Данилин Григорий Кирилович	317a	0,0381	
248	Левицкая Любовь Анатольевна	320	0,1099	
		321	0,0441	
249	Котеленец Виктория Салаватовна	322	0,1027	
250	Помазанова Любовь Николаевна	323	0,0668	
		324, 326	0,1198	
251	Лукьянчикова Лариса Константиновна	325, 327	0,0476; 0,0697	
252	Земковский Вадим Викторович	328	0,0843	
253	Савин Михаил Николаевич	328a	0,0537	
254	Ушаков Александр Васильевич	329	0,1246	
255	Чернышев Александр Владимирович	329a	0,0547	
256	Логинова Ольга Петровна	330	0,0567	
257	Сун-Пан Владимир Михайлович	331	0,06	
258	Лотарь Сергей Владимирович	331a	0,0326	
259	Толмачев Евгений Васильевич	333	0,0541	
260	Саглай Юрий Владимирович	334	0,0778	
261	Маслова Елена Юрьевна	335	0,0620	
262	Банчук Григорий Валерьевич	336	0,0552	
263	Халина Елена Анатольевна	337	0,0577	
264	Степанов Александр Сергеевич	338	0,0803	
265	Малина Нина Федоровна	339	0,0781	
266	Шепель Людмила Сергеевна	340	0,1005	
267	Панченко Татьяна Юрьевна	341, 341a	0,1133	
268	Бабичева Нина Францевна	342	0,865	





342	Лук Галина Федоровна	342a	0,0957	
343	Мешерякова Ираида Семеновна	343	0,0895	
344	Кративник Роман Григорьевич	344	0,0733	
345	Сереза Роман Александрович	345	0,0730	
		346, 348, 350	0,12	
347	Шиков Анатолий Алексеевич	347	0,0671	
349	Максименко Андрей Леонидович	349	0,0847	
350a	Курочкина Надежду Никитовну	350a	0,0853	
351a	Шекерик Сергей Петрович	351a	0,0854	
351, 352	Паскалов Андрей Анатольевич	351, 352	0,1	
352a	Паскалов Яков Анатольевич	352a	0,09	
353	Дунайцев Александр Петрович	353	0,094	
353a	Дунайцев Александр Александрович	353a	0,0928	
354	Аленько Ирина Леонидовна	354	0,07	
355	Колесник Галина Владимировна	355	0,1223	
356	Колесник Александр Александрович	356	0,1078	
357	Бабурка Евгений Валентинович	357	0,0891	
		358	0,0422; 0,0423	
		359	0,1018	
360	Сахно Игорь Николаевич	360	0,1141	
361	Хребтов Александр Валентинович	361	0,1149	
362	Хребтов Роман Александрович	362	0,1157	
363	Сторчак Елена Александровна	363	0,1201	
364	Брановицкий Дмитрий Григорьевич	364	0,09	
		364a	0,0303	
365	Будехин Роман Васильевич	365	0,1201	
366	Сидоренко Борис Владимирович	366	0,0508	
366a	Некрасов Владимир Михайлович	366a	0,06	
Всего членов кооператива			292	

Секретарь собрания

Председатель собрания





# КАДАСТРОВЫЙ ПАСПОРТ ЗЕМЕЛЬНОГО УЧАСТКА

"21" июля 2015 г. № 90-02/2015-219421

1	Кадастровый номер:	90-11-211401-89	2	Лист № 1	3	Итого листов: 1
4	Номер кадастрового квартала:	90-11-211401				
5	Предыдущие номера:					
7						
8	Кадастровые номера объектов капитального строительства: _____					
9	Адрес (описание местоположения): Республика Крым, Сакский район, на территории Суворовского сельского совета					
10	Категория земель: Земли сельскохозяйственного назначения					
11	Разрешенное использование: размещение дачных домов и садовых домов					
12	Площадь: 219400 кв. м					
13	Кадастровая стоимость: _____					
14	Сведения о правах:					
	Правообладатель	Вид права, номер и дата регистрации	Особые отметки	Документ		
	Садоводческое товарищество «Заводское»	Постоянное (бессрочное) пользование	_____	Государственный акт на право постоянного пользования земель от 17.02.1998 серия П-КМ № 000036		
15	Особые отметки: Граница земельного участка не установлена в соответствии с требованиями земельного законодательства.					
16	Сведения о природных объектах: _____					
17	Дополнительные сведения:					
	17.1	Кадастровые номера участков, образованных с земельным участком: _____				
	17.2	Кадастровый номер преобразованного участка: _____				
	17.3	Кадастровые номера участков, подлежащих снятию или снятых с кадастрового учета: _____				
	17.4	Кадастровые номера участков, образованных из земельного участка: _____				
18	Характер сведений государственного кадастра недвижимости (статус записи о земельном участке): Сведения об объекте имеют статус ранее учтенные					
19	Сведения о кадастровых инженерах: _____					

СПЕЦИАЛИСТ КАТЕГОРИИ _____		_____		_____	
(полное наименование должности)		(подпись)		(инициалы, фамилия)	
		М.П.			



48



# Договор на выполнение проектных работ № 24/18

26.09.2018 г.

Симферополь  
ПОТРЕБИТЕЛЬСКИЙ КООПЕРАТИВ «ЗАВОДСКОЕ», зарегистрировано 03.02.1997, в лице генерального директора СЕРГЕЯ АНАТОЛЬЕВИЧА, действующий на основании Устава, именуемый в дальнейшем «Заказчик», с одной стороны,

и Исполнитель с ограниченной ответственностью «А.ЛЪТА», юридический адрес: 295034, Республика Крым, г. Симферополь, ИНН 9102245574 КПП 910201001, дата внесения в ЕГРЮЛ сведений о юридическом лице 27.06.2018, именуемое в дальнейшем «Исполнитель», в лице кадастрового инженера Щёкина Владимира Юрьевича, действующего по доверенности от Исполнителя, заключили настоящий договор (далее - Договор) о нижеследующем:

## 1. Предмет договора

В соответствии с настоящим Договором Заказчик поручает, а Исполнитель принимает на себя выполнение проекта межевания территории СПК «Заводское» на территории Суворовского сельского поселения Сакского района Республики Крым (площадь земельного участка 219400 кв.м. кадастровый номер 90:11:211401:89) согласно Дорожной карте № 1 по оформлению гражданами земельного участка негосударственного некоммерческого объединения земельных участков в собственность разработанной Министерством имущественных и земельных отношений Республики Крым, согласно техническому заданию указанному в Приложении №1

Срок выполнения работ 48(сорок восемь) рабочих дней с момента подписания договора, в том числе 3.1. настоящего договора, на расчетный счет Исполнителя, а также представления документов, необходимых для выполнения работ, и устранения причин препятствующих выполнению работ, указанных в пункте 2.3.5 – 2.3.7.

Срок выполнения работ по настоящему договору может быть увеличен при возникновении обстоятельств, не согласованных с местоположением границы земельного участка, а также возникновения обстоятельств, которые не были известны Исполнителю на момент приемки заявления о межевании, о чем Заказчик извещается в течение пяти рабочих дней.

## 2. Права и обязанности сторон

Исполнитель обязан:

2.1. Выполнить работу в соответствии с условиями, предъявляемыми к качеству работы на основании законодательства Российской Федерации.

2.2. Выполнить работу своими силами и средствами и (или) с привлечением третьих лиц.

2.3. Согласовать с Заказчиком результаты выполненных работ.

2.4. По результатам работы передать Заказчику по акту приема-передачи проект межевания территории СПК «Заводское» на территории Суворовского сельского поселения Сакского района Республики Крым на территории в двух экземплярах и в электронном согласно приложению №1 и №2.

2.5. Выполнить корректировку проекта межевания территории при наличии замечаний общего собрания (или иного уполномоченных) СПК «Заводское», оформленных в виде решения общего собрания членов (или иного уполномоченных) при одобрении проекта межевания территории СПК «Заводское», а также при наличии замечаний заинтересованных организаций.

Исполнитель имеет право:

2.1. На сбор и анализ исходных данных, необходимых при выполнении работ по подготовке к межеванию территории.

2.2. Не приступать к выполнению работы, а также приостановить работу в случаях, когда нарушение обязательств по настоящему Договору препятствует выполнению работы.

Заказчик обязан:

2.1. Уплатить Исполнителю установленную цену в порядке и на условиях, предусмотренных Договором.

2.2. Предоставить сведения и материалы о ранее выполненной (утвержденной) схеме организации СПК «Заводское», при наличии такой документации, а также списки и номера участков членов СПК «Заводское».

2.3. Обеспечить доступ и возможность проведения кадастровых работ в отношении земельного участка (участков), указанного в п.1.1. настоящего договора.

2.4. Направить Исполнителю подписанный акт приема-передачи выполненных работ или мотивированный отказ от подписания в течение 3-х (трех) дней со дня получения акта приема-передачи.

2.5. Устранить кадастровую ошибку в описании границ земельных участков с кадастровыми номерами 90:11:211401:570 и 90:11:211401:235, приведя конфигурацию земельных участков в соответствии с их фактическими местностями, либо аннулировать (исключить) сведения из ЕГРН относительно данных земельных участков.

2.6. Обязать всех членов кооператива, а также собственников земельных участков, имеющих право на предоставление документов на земельные участки, чьи границы не установлены в соответствии с требованиями законодательства присутствовать и принять участие в согласовании границ при разработке проекта межевания территории.

2.7. Согласовать разработанный Исполнителем проект межевания территории СПК «Заводское» с органами исполнительной власти Сакского района Республики Крым, в том числе с органом местного самоуправления, ГУП РК «ВОДА КРЫМА», ГУП РК «КРЫМЭНЕРГО», БУП РК «КРЫМГАЗСЕТИ» и предоставить данный проект межевания территории Исполнителю на корректировку с учетом замечаний заинтересованных организаций, в случае наличия таких замечаний.

Заказчик вправе:

2.1. Осуществлять контроль за выполнением условий Договора.





1.2.2. Потребовать безвозмездного устранения недостатков работ.

### 3. Цена и порядок расчетов

3.1. Стоимость работ, согласно Приложения № 1 Договора составляет 276000 (двести семьдесят шесть тысяч)

3.2. Заказчик обязуется перечислить на расчетный счет Исполнителя оплату в размере 100% от стоимости работ после выполнения проекта межевания и утверждения общим собранием членов СНК «Заводское».

3.3. Цена договора является открытой и подлежит уточнению, в случае изменения характеристик земельного участка с правоустанавливающими документами

### 4. Качество и комплектность, гарантийные обязательства

4.1. При завершении работ Исполнитель представляет Заказчику акт приема-передачи работ с указанием к нему выходными материалами, указанными в п.2.1.4. к настоящему договору.

4.2. Заказчик обязуется принять работу в течение 3-х дней со дня получения акта приема-передачи работ и Исполнителю подписанный акт приема-передачи или мотивированный отказ в приеме.

4.3. В случае мотивированного отказа Заказчиком от приема работ Сторонами составляется двухсторонний акт с перечнем необходимых доработок и сроков их выполнения.

4.4. Если в процессе выполнения работы выявится нецелесообразность ее дальнейшего проведения, Стороны в 5-ти дневный срок известить друг друга о приостановлении работы и в 15-ти дневный срок рассмотреть вопрос о целесообразности продолжения работ. В случае прекращения работ для Сторон наступают последствия и ответственность, предусмотренные статьями 716 и 717 ГК РФ.

### 5. Ответственность сторон

5.1. При обнаружении недостатков в выполненных работах Исполнитель обязан безвозмездно их устранить.

5.2. В случае наступления обстоятельств, за которые ни одна из сторон ответственности не несет, Стороны освобождаются в своих действиях законодательством Российской Федерации.

5.3. Стороны несут ответственность по своим обязательствам в соответствии с законодательством Российской Федерации.

5.4. Настоящий Договор может быть расторгнут сторонами по основаниям и в порядке, предусмотренными законодательством Российской Федерации.

### 6. Действие обстоятельств непреодолимой силы

6.1. Ни одна из Сторон не несет ответственности перед другой Стороной за неисполнение обязательств по настоящему Договору, обусловленное действием обстоятельств непреодолимой силы, т.е. чрезвычайных и непредотвратимых при данных условиях обстоятельств, в том числе объявленная или фактическая война, гражданские волнения, эпидемии, блокада, эмбарго, пожары, землетрясения, наводнения и другие природные явления, а также издание актов государственных органов.

6.2. Сторона, которая не исполняет обязательства по настоящему Договору вследствие действия обстоятельств непреодолимой силы, должна незамедлительно известить другую Сторону о таких обстоятельствах и их влиянии на исполнение обязательств по Договору.

6.3. Если обстоятельства непреодолимой силы действуют на протяжении 3 (трех) последовательных месяцев, настоящий Договор может быть расторгнут любой из Сторон путем направления письменного уведомления другой Стороны.

### 7. Порядок разрешения споров

7.1. Стороны обязуются принимать все меры для разрешения спорных вопросов, возникающих в процессе исполнения настоящего Договора, путем переговоров.

7.2. В случае невозможности разрешения разногласий путем переговоров их рассмотрение передается в суд по месту нахождения Исполнителя.

### 8. Заключительные положения

8.1. Дополнения, изменения и расторжение договора действительны, если они совершены в письменном виде и подписаны сторонами.

8.2. Договор вступает в силу с момента подписания и действует до полного исполнения обязательств по настоящему Договору.

8.3. Договор составлен на 3-х листах в 2-х экземплярах – по одному для каждой из Стороны, имеющих равную юридическую силу.





## 9. Адреса и банковские реквизиты сторон

### Исполнитель:

Общество с ограниченной ответственностью «АЛТА»  
ИНН 9102245574 / КПП 910201001  
Юридический адрес: 295034,  
Республика Крым, г. Симферополь,  
ул. Киевская, д. 77/4  
р/с 40702810741760012375  
банк: Российский национальный коммерческий банк  
(ПАО) г. Симферополь  
к/с 30101810335100000607  
БИК 043510607  
Тел. +79781000812



(Афицкий С.А.)



кадастровый инженер  
Щекин В.Ю.



Приложение  
к договору №24/18 «26» сентября  
2018г.



Утверждаю:  
Председатель СПК «Заводское»  
С.А. Афицкий

**ЗАДАНИЕ НА ПРОЕКТИРОВАНИЕ**  
**Проекта межевания территории СПК «Заводское»**  
**по адресу: Республика Крым, Сакский район**  
**на территории Суворовского сельского совета**

Евпатория - 2018 год.



Требования	Содержание требований
2	3
<b>I. ОБЩИЕ ТРЕБОВАНИЯ</b>	
Основание разработки проекта межевания	Решение заседания правления СПК о выполнении проекта межевания территории СПК «Заводское»
Заказчик	Правление СПК «Заводское»
Разработчик	
Цель и задачи работы	<p>1. Цель:</p> <ul style="list-style-type: none"> <li>- обеспечение процесса архитектурно- строительного проектирования, строительства и ввода в эксплуатацию планируемых к размещению и существующих объектов капитального строительства и обеспечение СПК градостроительной документацией для оформления земельных участков членов СПК в соответствии с Законодательством.</li> </ul> <p>2. Задачи:</p> <ul style="list-style-type: none"> <li>- определение границ земельных участков на территории СПК</li> </ul>
Границы и площадь объекта проектирования.	<p>Территория СПК «Заводское» граничит:</p> <ul style="list-style-type: none"> <li>- с севера - земли запаса;</li> <li>- с юга-земли запаса;</li> <li>- с запада - земли запаса;</li> <li>- с востока - земли СПК «Строитель»;</li> </ul> <p>Площадь территории СПК «Заводское» - 21,94 га.</p>
Нормативные документы и требования нормативного и регулятивного характера, включая назначение территории и требования к ее развитию, установленные документами территориального планирования и правовыми актами.	<p>1. Схема территориального планирования Республики Крым (ОАО «Российский институт градостроительного и инвестиционного развития «ГИПРОГОР»).</p> <p>2. Градостроительный кодекс РФ.</p> <p>3. Постановление Госсовета РК №746-1/15 «О регулировании некоторых вопросов градостроительной деятельности».</p> <p>4. СП 53.13330.2011 «Планировка и застройка территорий садоводческих (дачных) объединений граждан здания и сооружения. Актуализированная редакция. СНиП 30-02-97**.</p> <p>5. СП 11-106-97* «Порядок разработки, согласования, утверждения и состав проектно-планировочной документации на застройку территорий садоводческих (дачных) объединений граждан».</p> <p>6. Закон Республики Крым от 15.01.2015 № 66-ЗРК «О предоставлении земельных участков, находящихся в государственной или муниципальной собственности, и некоторых вопросах земельных отношений».</p>
Состав исходных данных для разработки проекта межевания территории	Исходные данные предоставляются Заказчиком в соответствии с Приложением 1





## СОСТАВ ОСНОВНЫХ МАТЕРИАЛОВ ПРОЕКТА МЕЖЕВАНИЯ ТЕРРИТОРИИ

Графические материалы	Основная часть проекта межевания территории СПК включает в себя чертеж межевания территории, на котором отображаются: <ul style="list-style-type: none"><li>- красные линии (действующие и корректируемые);</li><li>- линии отступа от красных линий, в целях определения места допустимого размещения зданий, строений, сооружений;</li><li>- границы застроенных земельных участков;</li><li>- границы сформированных земельных участков, принадлежащих физическим лицам, членам СПК;</li><li>- границы земельных участков, предназначенных для размещения объектов капитального строительства общего пользования</li></ul>
Текстовые материалы	Пояснительная записка, содержащая: <ul style="list-style-type: none"><li>- площадь существующих, образуемых и изменяемых земельных участков;</li><li>- данные об образуемых участках, которые будут относиться к территориям общего пользования или имуществу общего пользования;</li><li>- вид разрешенного использования образуемых земельных участков;</li><li>- перечень существующих и планируемых публичных сервитутов;</li><li>- описание зон с особыми условиями использования территории;</li><li>- описание земельных участков, предназначенных для размещения объектов капитального строительства местного значения</li></ul>

## III. СОСТАВ ДОПОЛНИТЕЛЬНЫХ МАТЕРИАЛОВ К ПРОЕКТУ МЕЖЕВАНИЯ ТЕРРИТОРИИ

Текстовые материалы	Пояснительная записка содержащая: <ul style="list-style-type: none"><li>анализ фактического использования территории;</li><li>определение параметров планируемого строительства, в т.ч. систем социально-бытового и транспортного обслуживания, инженерного обеспечения, необходимого для развития территории.</li></ul>
Графические материалы	Схема размещения (ситуационный план) территории в системе расселения Суворовского сельского поселения Сакского района - б/м. Схема Фактического использования территории в период подготовки проекта межевания территории М1:1000. План межевания территории. М1:1000.





#### IV. ПОРЯДОК ПОДГОТОВКИ И ВЫПОЛНЕНИЯ МАТЕРИАЛОВ ПРОЕКТА МЕЖЕВАНИЯ ТЕРРИТОРИИ

<b>Основные этапы разработки проекта межевания</b>	<p><b>Этап 1. Сбор и систематизация исходных данных.</b> Анализ существующего состояния территории.</p> <p><b>Этап 2. Разработка проектных предложений и основных положений проекта межевания территории в составе, предусмотренном Задаaniem.</b> Исполнитель, представляет Заказчику работу в полном объеме.</p> <p><b>Этап 3. Корректировка материалов по замечаниям согласующих организаций.</b> Исполнитель устраняет замечания согласующих организаций. Исполнитель откорректированные материалы в полном объеме передает Заказчику.</p>
<b>Перечень согласующих организаций</b>	<p>Проект планировки и межевания территории СПК согласовывают:</p> <ul style="list-style-type: none"> <li>- отраслевые органы исполнительной власти Сакского района, в т.ч. органы архитектуры и градостроительства;</li> <li>- ООО «Крымская Водная Компания»;</li> <li>- ГУП РК «Крымэнерго»;</li> <li>- ГУП РК «Крымгазсети».</li> </ul>
<b>Финансирование работ</b>	Собственные средства СПК
<b>Срок выполнения работы</b>	В соответствии с договором.





**Состав исходных данных для разработки материалов проекта межевания.**

**Исходные данные предоставляемые Заказчиком:**

- Топографические планы масштаба 1:1000.
- Сведения о существующем состоянии и использовании территории СНТ, включающие:
- Сведения о функциональном использовании территории;
- Сведения государственного земельного кадастра о землепользовании, о земельно-имущественных отношениях;
- Сведения об установленных границах, состоянии и использовании особо охраняемых природных территорий и других территорий природного комплекса;
- Сведения об установленных границах территорий объектов культурного наследия, границах зон охраны объектов культурного наследия;
- Материалы ранее выполненной и утвержденной схемы организации садового товарищества.
- Имена и номера участков членов товарищества
- Данные нужны:
- Данные по инженерным объектам на территории товарищества. Сведения о состоянии инженерной инфраструктуры и инженерного обеспечения территории.

**Исходные данные осуществляет Заказчик:**

- Исходных данных может дополняться и уточняться при выполнении работ по подготовке проекта межевания.



КОПИЯ ВЕРНА

В. В. В. С. В.



к представлению материалов проекта планировки и межевания в электронном виде.

Документы и материалы предоставляются на электронном и бумажном носителе.

Графические материалы выполняются на картографическом материале открытого использования.

На бумажном носителе материалы предоставляются:

Графические цветные схемы в масштабе 1:1000.

Выдаются на листах формата А4, в том числе пояснительная записка по структуре и составу данных,

предоставляемые в электронной версии графических материалов.

Электронные версии текстовых и графических материалов предоставляются на электронных

носителях информации (оптический диск в формате CD-R) - один экз.

Технические данные формируются в формате файлов DXF.

Технические материалы, в том числе пояснительная записка в программном продукте Microsoft Office

Adobe Reader (\*.pdf).

Техническая документация представляется Заказчику распечатанной, сброшюрованной, подписанной не

менее 3-х экземпляров, а также в электронной форме на электронных носителях информации

(оптический диск в формате CD-R, или магнитный носитель, или USB Flash память) на русском языке.

Результаты выполнения работ и техническая документация предоставляются Исполнителем в

количестве, установленном в Техническом задании.

**Обязательства по гарантийному обеспечению выполненных работ:**

Исполнитель в течение всего гарантийного срока обязан хранить на своих серверных ресурсах

результаты работ, сданных Заказчику и другие необходимые данные, сформированные в ходе

выполнения работ, для оперативного восстановления информации в случае сбоя на серверах Заказчика, а

также для оказания в этот период телекоммуникационных услуг путем организации доступа

уполномоченных лиц к данным при проведении согласований в соответствии с политикой доступа к

данным через информационно-телекоммуникационные сети, в том числе сеть Интернет.

КОПИЯ ВЕРНА





КОПИЯ

Автономная Республика Крым  
Сакский район  
Суворовский сельский совет  
34 сессия 6 созыва

**РЕШЕНИЕ № 907**

25 ноября 2012 года  
Суворовское

Об упорядочении нумерации участков  
по улицам в Потребительском садоводческом  
кооперативе «ЗАВОДСЬКЕ»

Рассмотрев ходатайство председателя ПСК «ЗАВОДСЬКЕ» Афицкого С.А.  
об упорядочении нумерации участков по улицам в ПСК «ЗАВОДСЬКЕ»,  
расположенном на территории Суворовского сельского совета, руководствуясь ст.26 ч.1.  
ст.41 Закона Украины «О местном самоуправлении в Украине»,

сельский совет Р Е Ш И Л:

Упорядочить нумерацию участков по улицам в Потребительском садоводческом  
кооперативе «ЗАВОДСЬКЕ», расположенном на территории Суворовского сельского  
совета в следующем порядке:

№1 - 41а	улица Ореховая	вул. Горіхова
№42 - 81а	улица Виктория	вул. Вікторія
№82 - 121	улица Морская	вул. Морська
№122 - 161	улица Зиминская	вул. Зімінська
№162 - 199а	улица Советская	вул. Советська
№200 - 234	улица Солнечная	вул. Сонячна
№235 - 267	улица Дружбы	вул. Дружби
№268 - 287 а	улица Светлая	вул. Світла
№288 - 304	улица Изобильная-	вул. Изобільна
№305 - 333	улица Мира	вул. Мира
№334 - 366а	улица Степная	вул. Степова

Решение 44 сессии Суворовского сельского совета 5 созыва от 02 декабря 2009 года  
№ 1477 «О присвоении наименования улиц в потребительском садоводческом  
кооперативе «Заводское»; решение 54 сессии Суворовского сельского совета 5 созыва от  
08 августа 2010 года № 1832 «О внесении изменения в решение 44 сессии 5 созыва  
Суворовского сельского совета от 02 декабря 2009г. № 1477»; решение 24 сессии  
Суворовского сельского совета 6 созыва от 24 апреля 2012 года «О присвоении  
наименования улиц в потребительском садоводческом кооперативе «Заводское» Об  
определении нумерации участков по улицам в ПСК «Заводське» считать утратившими  
силу.

Секретарь сельского совета

п/п

Н.А. Общая

Копия верна.

Заместитель главы администрации  
Суворовского сельского поселения







Форма № 57002

# Федеральная налоговая служба СВИДЕТЕЛЬСТВО

о внесении сведений о юридическом лице  
в Единый государственный реестр юридических лиц

В Единый государственный реестр юридических лиц в отношении

юридического лица  
**САДОВОДЧЕСКИЙ ПОТРЕБИТЕЛЬСКИЙ КООПЕРАТИВ «ЗАВОДСКОЕ»**  
полное наименование юридического лица

сделана запись о юридическом лице, зарегистрированном на территории Республики Крым или территории города федерального значения Севастополя на день принятия в Российскую Федерацию Республики Крым и образования в составе Российской Федерации новых субъектов - Республики Крым и города федерального значения Севастополя

11 декабря 2014 года  
(месяц прописью) (год)

на основании государственного регистрационного номера (ОГРН)

1	1	4	9	1	0	2	1	2	7	3	7	1
---	---	---	---	---	---	---	---	---	---	---	---	---

Запись содержит сведения, приведенные в прилагаемом к настоящему свидетельству листе записи Единого государственного реестра юридических лиц.

Свидетельство выдано налоговым органом Инспекция Федеральной налоговой службы по г.Симферополю  
наименование регистрирующего органа

13 декабря 2014 года  
(месяц прописью) (год)

Начальник ИФНС России по  
г. Симферополю

Р. Е. Великолуд

Подпись, Фамилия, инициалы

МП



серия 91 №000011991

**КОПИЯ ВЕРНА**

*Зависимый С.А.*

59





Форма № 1-1-Учет  
Код по КНД 1121007

# Федеральная налоговая служба СВИДЕТЕЛЬСТВО

## О ПОСТАНОВКЕ НА УЧЕТ РОССИЙСКОЙ ОРГАНИЗАЦИИ В НАЛОГОВОМ ОРГАНЕ ПО МЕСТУ ЕЁ НАХОЖДЕНИЯ

Настоящее свидетельство подтверждает, что российская организация

САДОВОДЧЕСКИЙ ПОТРЕБИТЕЛЬСКИЙ КООПЕРАТИВ «ЗАВОДСКОЕ»  
(полное наименование российской организации)

в соответствии с учредительными документами)

О Г Р Н 

1	1	4	9	1	0	2	1	2	7	3	7	1
---	---	---	---	---	---	---	---	---	---	---	---	---

на учет в соответствии с  
кодексом Российской Федерации

в налоговом органе по месту нахождения

11 декабря 2014  
(число, месяц, год)

Межрайонная инспекция Федеральной налоговой

9	1	0	7
---	---	---	---

№ 3 по Республике Крым

(наименование налогового органа и его код)


9	1	0	7	0	0	4	0	3	6
---	---	---	---	---	---	---	---	---	---

 / 

9	1	0	7	0	1	0	0	1
---	---	---	---	---	---	---	---	---

ИНН/КПП

ИФНС России по  
Симферополю

  
Р. Е. Великолуг  
(подпись, фамилия, инициалы)

МП

КОПИЯ ВЕРНА

серия 91 № 000011992



60



Юридический документ юридического лица  
ИНН 1491021273/71 представлен при  
написании ЕГРЮЛ записи от 03.09.2018 за  
ИНН 1491021273/01

ДОКУМЕНТ ПОДПИСАН  
КВАЛИФИЦИРОВАННОЙ  
ЭЛЕКТРОННОЙ ПОДПИСЬЮ

Сведения о сертификате эл

Сертификат: 0EAA5D9F36A0D480E811CF6BFCF12D13  
Подпись: Ири́на Миха́йловна  
Место регистрации и работы с:  
Отдел регистрации и работы с  
Росреестр  
Росреестр России № 9 по Республике Крым  
Срок действия: с 09.06.2018 по 09.06.2019

Утвержден  
Общим собранием членов  
Садоводческого потребительского  
кооператива «Заводское»  
Протокол б/н от «25» июня 2017г.

# УСТАВ САДОВОДЧЕСКОГО ПОТРЕБИТЕЛЬСКОГО КООПЕРАТИВА «ЗАВОДСКОЕ»

Новая редакция

КОПИЯ  
ВЕРНА





## 1. ОБЩИЕ ПОЛОЖЕНИЯ

1.1. САДОВОДЧЕСКИЙ ПОТРЕБИТЕЛЬСКИЙ КООПЕРАТИВ «ЗАВОДСКОЕ» (далее – Кооператив) создан в результате перерегистрации Потребительского садоводческого кооператива «Заводское», на основании Федерального закона от 05.05.2014г. №124-ФЗ «О внесении изменений в Федеральный закон «О введении в действие части первой Гражданского кодекса Российской Федерации и статью 1202 части третьей Гражданского кодекса РФ, Гражданского кодекса РФ, Федерального закона от 15.04.1998 года №66-ФЗ «О садоводческих, огороднических и дачных некоммерческих объединениях граждан».

1.2. Наименование кооператива:

Полное - САДОВОДЧЕСКИЙ ПОТРЕБИТЕЛЬСКИЙ КООПЕРАТИВ «ЗАВОДСКОЕ».

Сокращенное – СПК «ЗАВОДСКОЕ»

1.3. Местонахождение кооператива: ул. Суворовская, дом 4 с. Суворовское, Сакский район, Республика Крым, Российская Федерация, 296526.

1.4. Кооператив создан на неопределенный срок.

1.5. Кооператив действует на основании настоящего устава в соответствии с законодательством Российской Федерации. К отношениям, не урегулированным настоящим уставом, применяется законодательство Российской Федерации.

## 2. ЮРИДИЧЕСКИЙ СТАТУС И ПРАВОМОЧИЯ КООПЕРАТИВА

2.1. Кооператив является юридическим лицом по законодательству Российской Федерации и имеет следующие полномочия:

- иметь в собственности, покупать, или иным образом приобретать, продавать, закладывать и осуществлять личные вещные права на имущество и земельные участки, в том числе предоставленные ему членами Кооператива, в порядке и на условиях, которые установлены законодательством;
- создавать резервный и другие неделимые фонды Кооператива, вкладывать средства резервного фонда в банки, кредитные организации, в ценные бумаги, и иное имущество;
- привлекать заемные средства, а также выдавать денежные займы членам кооператива;
- заключать договоры, а также осуществлять все права, необходимые для достижения целей, предусмотренных уставом Кооператива;
- обращаться в суд или арбитражный суд с заявлениями о признании недействительными актов государственных или иных органов, а также с заявлениями о неправомерности действий должностных лиц, нарушающих права кооператива;
- осуществлять реорганизацию или ликвидацию Кооператива;
- создавать ассоциации (союзы) садоводческих некоммерческих объединений.

2.2. Кооператив не ставит целью получение прибыли.

2.3. Кооператив имеет самостоятельный баланс, текущий и депозитные счета в банковских учреждениях, печать и штамп с собственным наименованием, бланки в соответствии с законодательством России.

2.4. Государство и его органы не отвечают по обязательствам Кооператива.

2.5. Органы государственной власти и управления не вправе вмешиваться в хозяйственно-финансовую деятельность кооператива, кроме случаев, предусмотренных законодательством.

2.6. Кооператив отвечает по своим обязательствам, принадлежащим ему имуществом, на которое согласно действующему законодательству может быть обращено взыскание, и не отвечает по обязательствам членов Кооператива и государства.

2.7. Статус юридического лица Кооператив приобретает с момента государственной регистрации.

## 3. ЦЕЛЬ И ПРЕДМЕТ ДЕЯТЕЛЬНОСТИ

3.1. Кооператив является первичной ячейкой системы кооперации и создается путем объединения физических лиц на основе членства.





3.2. Целью создания Кооператива является удовлетворение потребностей в производстве продукции сельскохозяйственного назначения для личного потребления, повышение жизненного уровня членов кооператива, проведение досуга и укрепление здоровья.

3.3. Предметом деятельности кооператива является:

- планировка и благоустройство территории кооператива в границах землеотвода;
- строительство коммуникаций, объектов инженерной инфраструктуры, противопожарной безопасности, дорог, водопровода, других строений и сооружений общего пользования;
- производство для личного потребления овощей, фруктов, ягод, цветов, декоративных растений;
- возведение садовых домиков, парников, бань, хозяйственных построек для содержания домашней птицы, кроликов, хранения хозяйственного инвентаря;
- уничтожение сорняков и вредителей растений;
- недопущение загрязнения территории, отведенной Кооперативу;
- деятельность по добыче воды, в том числе ее передаче (продаже), забору очистке и распределению для хозяйственно-бытовых и питьевых нужд.

#### 4. ПРАВА И ОБЯЗАННОСТИ КООПЕРАТИВА

4.1. Кооператив самостоятельно разрабатывает программу своего экономического и социального развития.

4.2. Кооператив имеет право:

- приобретать, продавать, сдавать в аренду движимое и недвижимое имущество, необходимое для его деятельности, в том числе совершать в пределах своей компетенции любые сделки, не противоречащие законодательству;
- приобретать имущество и другие ценности;
- осуществлять предпринимательскую деятельность постольку, поскольку это служит достижению целей, для достижения которых он создан, и соответствующую этим целям;
- осуществлять наем работников, и определять размеры труда;
- открывать расчетные и иные счета в банках;
- осуществлять строительство строений в соответствии с действующим законодательством;
- предоставлять услуги членам кооператива;
- при выходе членов Кооператива из Кооператива, заключать с ними договоры об использовании социально-бытовой инфраструктуры и другого имущества кооператива;
- заключать договоры с гражданами, не являющимися членами Кооператива, ведущими в индивидуальном порядке садоводство или огородничество на территории Кооператива, о пользовании на возмездной основе объектами инфраструктуры и другим имуществом Кооператива;
- брать обязательства по кредитам и займам, и гарантировать их выплату имуществом или активами Кооператива;
- объединяться с другими кооперативами для совместного осуществления какой-либо не запрещенной законодательством деятельности.

4.2. Кооператив обязан:

- защищать права членов кооператива, в порядке, установленном уставом и законодательством Российской Федерации;
- обеспечивать предоставление услуг своим членам связанных с производством сельскохозяйственной продукции в границах предмета деятельности Кооператива;
- развивать свою социально-бытовую инфраструктуру в границах землеотвода;
- обеспечивать надлежащее санитарное и техническое состояние имущества Кооператива, используемого для общих нужд;
- обеспечивать соблюдение интересов всех членов Кооператива при установлении условий и порядка пользования имуществом, обеспечивающим общественные нужды.

КОПИЯ  
ВЕРНА





препятствовать действиям третьих лиц, затрудняющих или препятствующих реализации права членами и не членами кооператива имуществом, обеспечивающим общие интересы;

исходить истцом и ответчиком в суде, третейском суде;

в случаях, предусмотренных законодательством, уставом Кооператива, представлять интересы членов Кооператива в земельных отношениях, отношениях собственности, а также иных отношениях с третьими лицами;

исключать договоры о полной индивидуальной материальной ответственности с членами Кооператива, избранными в органы управления Кооператива.

Выбытие из Кооператива не освобождает бывшего члена Кооператива, от ранее принятых им обязательств по отношению к Кооперативу и не прекращает ранее принятых обязательств Кооператива по отношению к нему.

В случае неисполнения членами Кооператива своих обязанностей по участию в общих собраниях Кооператива, Кооператив вправе предъявить к члену Кооператива иск с требованием компенсации неуплаты обязательных платежей и неуплаты иных общих взносов, взносов, установленных в соответствии с уставом и законодательством Российской Федерации.

Кооператив имеет право требовать полного возмещения причиненных ему убытков в результате невыполнения членом Кооператива обязательств по уплате общих расходов, взносов и иных обязательных платежей (оплата за электроэнергию, воду и пр.), в установленном гражданским законодательством порядке, в том числе и судебном.

## 5. ЧЛЕНСТВО В КООПЕРАТИВЕ

Членами Кооператива могут быть граждане, достигшее 18 лет, имеющие садовый участок в границах Кооператива, желающие принимать участие в деятельности Кооператива, признающие устав Кооператива, внесшие вступительный взнос в установленном размере и порядке, и принятые в Кооператив с правом голоса.

Члену кооператива предоставляется земельный участок (участки) общей площадью не более 0,12 га.

Члены Кооператива могут быть членами других кооперативов, различных по направлениям деятельности.

Вступление в Кооператив осуществляется на основании поданного заявления председателю или председателю Кооператива. Член Кооператива оплачивает вступительный взнос в порядке, определенном Уставом, а также решениями общего собрания (собрания уполномоченных) членов Кооператива.

Решение правления (председателя) Кооператива о принятии в члены Кооператива подлежит одобрению общим собранием (собранием уполномоченных) членов Кооператива. С момента принятия правлением (председателем) Кооператива такого решения и к моменту его подтверждения общим собранием (собранием уполномоченных) Кооператива, такое лицо получает членскую книжку и имеет те же права и обязанности, что и другие члены Кооператива. При отказе общего собрания в принятии члена Кооператива, членская книжка изымается, а уплаченные вступительный взнос а также платежи (за исключением текущих платежей за использованную воду, электроэнергию, членские взносы за текущий год) возвращаются.

Кооператив ведет реестр (список) членов.

Членство в Кооперативе прекращается:

- при добровольном выходе из Кооператива в соответствии с поданным заявлением на имя председателя Кооператива. В случае подачи заявления о выходе, член кооператива обязан возместить все имеющиеся долги, в противном случае, вопрос об их взыскании решается в судебном порядке.

- при исключении из членов Кооператива по решению общего собрания (собрания уполномоченных) за нарушение Устава, и также норм действующего законодательства;





- в случае неодобрения общим собранием (собранием уполномоченных) решения правления (председателя) Кооператива о принятии в Кооператив;
  - в случае смерти члена Кооператива;
  - в случае реорганизации или ликвидации Кооператива.
57. Решение общего собрания Кооператива (его уполномоченных) об исключении из членов Кооператива может быть обжаловано в судебном порядке.

## 6. ПРАВА И ОБЯЗАННОСТИ ЧЛЕНОВ КООПЕРАТИВА

### 6.1. Члены Кооператива имеют право:

- добровольно выйти в любое время из членов Кооператива;
- участвовать в управлении Кооперативом путем голосования на общих собраниях Кооператива по принципу «один член кооператива – один голос», избирать и быть избранным в управляющие и контрольные органы Кооператива;
- получать от должностных лиц Кооператива информацию о деятельности Кооператива;
- осуществлять садоводческую, огородническую и иную деятельность, не противоречащую целям и задачам Кооператива;
- осуществлять в соответствии с градостроительными, экологическими, санитарными, противопожарными и другими, установленными законодательством требованиями, строительство и перестройку жилого строения, хозяйственных построек на садовом участке;
- распоряжаться своим земельным участком и имуществом по собственному усмотрению, не допуская при этом нарушения прав смежных землепользователей;
- проводить обмен участка на участок в другом кооперативе, передавать в наследство или другим способом распоряжаться принадлежащим ему земельным участком в установленном законодательством порядке;
- вносить предложения об улучшении деятельности Кооператива, об устранении недостатков в работе его органов и должностных лиц;
- в первоочередном порядке пользоваться имуществом Кооператива, льготами и преимуществами, предусмотренными для членов Кооператива;
- пользоваться услугами Кооператива. Данное право может быть ограничено по решению общего собрания, Правления, в случае ненадлежащего выполнения членом кооператива обязательств по оплате вступительного, членских и целевых взносов.
- обращаться в суд о признании недействительными решений общего собрания членов Кооператива, Правления и других органов, нарушающих его права и законные интересы.

### 6.2. Члены Кооператива обязаны:

- соблюдать устав кооператива, выполнять решения общего собрания членов кооператива (собрания уполномоченных), выборных органов управления (правления, председателя);
- нести бремя расходов на содержание земельного участка и ответственность за нарушение действующего законодательства;
- выполнять свои обязанности перед Кооперативом, своевременно уплачивать вступительный, членские, целевые взносы, а также другие обязательные платежи (плата за электроэнергию, воду и пр.) в установленные сроки;
- осуществлять строительство садового дома и других строений, посадку плодовых деревьев с соблюдением установленных норм и правил, не нарушая прав владельцев соседних садовых участков и третьих лиц;
- обеспечивать с соблюдением установленных нормативных и технических требований использование и ремонт, перестройку и модернизацию помещений, строений или их частей, без нанесения ущерба имуществу и нарушения прав и охраняемых законом интересов других членов кооператива (владельцев соседних земельных участков) и третьих лиц;
- участвовать в работах по благоустройству территории, строительству и эксплуатации объектов противопожарной безопасности, инженерной инфраструктуры и поддержанию чистоты на территории Кооператива. При невозможности личного участия в проведении





...организованных работ вносить целевые взносы на проведение данных работ в размере, определенном Правлением Кооператива;  
...обеспечивать установленные режимы, ограничения обременения и сервитуты;

...обеспечивать использование земли в соответствии с назначением и условиями предоставления, рационально использовать ее для выращивания многолетних культур и другой сельскохозяйственной продукции;  
...осуществить освоение земельного участка в течение 2-х (двух) лет;  
...поддерживать экологическую чистоту прилегающей к участку территории;  
...сбрасывать твердые бытовые отходы и строительный мусор в строго установленных местах;

...нарушать права членов Кооператива;

...участвовать в общих собраниях членов Кооператива;

6.3. Член Кооператива может быть исключен из членов Кооператива в случаях:

...запоздала (несвоевременная оплата) вступительного, членских, целевых взносов;

...самоувольного захвата земли;

...систематическое (на протяжении двух лет) невыполнение агротехнических мероприятий на земельном участке;

...неисполнения решений общего собрания, правления, председателя правления, в том числе за систематическое (более двух раз подряд) невыполнение обязанностей, предусмотренных данным уставом и Федеральным законом от 15.04.1998 N 66-ФЗ "О садоводческих, огороднических и дачных некоммерческих объединениях граждан"

За совершение вышеуказанных действий члены кооператива подлежат исключению, при этом Кооператив имеет право ограничить и/или отказать в предоставлении услуг по электроснабжению, электроснабжению и других услуг путем отключения от соответствующих сетей Кооператива. Повторное подключение возможно при полном погашении долгов и оплате услуг по подключению к соответствующим сетям по тарифам, установленным правлением кооператива.

6.4. Членство в кооперативе может быть прекращено по собственному желанию, путем подачи заявления о выходе из членов кооператива на имя председателя Кооператива.

6.5. Выбытие из Кооператива не освобождает бывшего члена Кооператива, от ранее принятых им обязательств по отношению к Кооперативу.

6.6. В случае неисполнения членами Кооператива своих обязанностей по участию в общих расходах Кооператива, последний вправе предъявить иск с требованием о взыскании задолженности по оплате обязательных платежей и неоплаченных иных расходов, взносов, установленных в соответствии с данным Уставом и действующим законодательством о кооперации.

6.7. Кооператив может требовать полного возмещения причитающихся ему убытков в результате невыполнения членом Кооператива обязательств по уплате обязательных платежей и оплате иных общих расходов и взносов в установленном гражданским законодательством порядке, в том числе и судебном.

6.8. Споры и разногласия между членами Кооператива, между членом Кооператива и Кооперативом разрешаются путем переговоров. В случае, если споры и разногласия не могут быть решены путем переговоров, любая сторона вправе обратиться в арбитражный суд или иной суд.

## 7. ВЗНОСЫ И ИМУЩЕСТВО КООПЕРАТИВА

7.1. Кооператив формирует собственные средства за счет:

...вступительных взносов;

...целевых взносов;

...членских взносов;

...целевых взносов;

...дополнительных взносов;





- добровольных взносов и пожертвований;
- 7.11. Кооператив является собственником имущества, в том числе денежных средств, приобретенных ему в качестве взносов его членами, а также имущества, произведенного и приобретенного Кооперативом в процессе его деятельности.
- 7.12. Для осуществления своей деятельности Кооператив может формировать фонды, состоящие из имущества Кооператива. Виды, размеры этих фондов, порядок формирования и использования устанавливаются Общим собранием (собранием уполномоченных) членов Кооператива в соответствии с Уставом.
- 7.13. Владение и пользование имуществом для общих нужд осуществляется по общему решению членов Кооператива.
- 7.14. Денежные средства Кооператива подлежат хранению в соответствии с требованиями действующего законодательства.
- 7.15. Неделимый фонд Кооператива образуют:
- средства общего пользования;
  - объекты социально-бытовой инфраструктуры общего пользования, приобретенные (приобретенные) на общие средства членов Кооператива;
  - резервный фонд Кооператива.

Неделимый фонд Кооператива является собственностью Кооператива и не подлежит разделу между его членами в случае выхода из Кооператива по своей воле или при исключении.

7.16. Кооператив может сформировать резервный фонд, который является неделимым, размер, порядок формирования и использования которого определяется общим собранием (собранием уполномоченных) кооператива.

7.17. Члены кооператива вносят вступительный, паевые, членские, целевые, дополнительные и иные взносы. Размер, состав, сроки и порядок внесения взносов, не предусмотренных настоящим уставом, определяются Общим собранием (собранием уполномоченных) членов Кооператива.

7.18. Пaeвой взнос формирует имущество общего пользования. Вступительный, членский и целевые взносы расходуются Кооперативом в соответствии с утвержденными сметами.

7.19. Взносы вносятся только в денежной форме, кроме паевого взноса, в кассу Кооператива или через банк на счет Кооператива.

Внесение взносов в денежной форме подтверждается следующими документами: приходным кассовым орденом, квитанцией к приходному кассовому ордеру, удостоверенной круглой печатью Кооператива, платежным документом банка, записью в членской книжке, заверенной должностным лицом Кооператива.

Датой внесения взноса считается дата оформления приходного кассового ордера или дата проводки банком соответствующего платежного документа.

7.20. Внесение паевого взноса имуществом подтверждается актом приемки-сдачи и выпиской из протокола Общего собрания членов Кооператива, на котором решался вопрос об оценке имущественного паевого взноса.

7.21. Вступительный взнос устанавливается для покрытия организационных расходов по учреждению Кооператива, регистрации документов, оформление членских книжек, копий Устава и пр. Граждане, вступающие в Кооператив, вносят вступительный взнос в размере, установленном общим собранием (собранием уполномоченных). Гражданин, не внесший в установленном порядке вступительный взнос, не признается членом кооператива.

От внесения вступительного взноса освобождаются лица, которые приобрели права на земельный участок в Кооперативе в порядке наследования, а также родственники первой линии родства (мать, отец, муж, жена, сын, дочь, родной брат, сестра).

7.22. Пaeвой взнос – имущественный взнос члена Кооператива в паевой фонд Кооператива для развития инфраструктуры имущества общего пользования.





7.14. Целевой взнос устанавливается для реализации целевых программ согласно решениям, утвержденным Общим собранием (собранием уполномоченных) членов Кооператива, по соответствующим сметам. Размер и сроки внесения целевого взноса определяются решением Общего собрания (собрания уполномоченных) членов Кооператива.

7.15. Членский взнос - денежные средства, периодически вносимые членами Кооператива для покрытия издержек по содержанию общего имущества и расходов по ведению хозяйственной деятельности Кооператива: оплата налогов, сборов и иных платежей, установленных действующим законодательством; расходы на оплату труда, содержание помещений и иные расходы, предусмотренные сметой, утвержденной общим собранием (собранием уполномоченных) членов Кооператива.

Размер и сроки внесения членских взносов определяются решением общего собрания (собрания уполномоченных) членов Кооператива.

7.16. Систематическая неоплата установленных взносов, более чем 3 раза в течение финансового года, является основанием для исключения неплательщика из членов Кооператива.

7.17. Дополнительные взносы членов Кооператива устанавливаются для покрытия убытков Кооператива по итогам финансового года.

Размер дополнительного взноса определяется Правлением, порядок и сроки уплаты которого устанавливаются Общим собранием (собранием уполномоченных) членов Кооператива, на нем же утверждается предложенный Правлением размер дополнительного взноса.

7.18. В случае неоплаты членом Кооператива взносов в срок, установленный Общим собранием (собранием уполномоченных) членов Кооператива для его оплаты, он уплачивает пеню за все время просрочки платежа в размере 0,1% от суммы невнесенного (неисплаченного) взноса за каждый день просрочки платежа, но не более установленной величины взноса.

При достижении пени величины взноса Кооператив вправе взыскать имеющуюся задолженность в судебном порядке.

7.19. Члены Кооператива солидарно несут субсидиарную ответственность по его обязательствам в части установленных взносов.

7.20. Кооператив не несет ответственность по обязательствам членов Кооператива

## 8. ОРГАНЫ УПРАВЛЕНИЯ КООПЕРАТИВА

8.1. Управление в Кооперативе совершается на основе принципов самоуправления, самостоятельности, участия его членов в решении всех вопросов деятельности Кооператива.

8.2. Органами управления Кооператива являются:

- 1) общее собрание членов Кооператива - высший орган управления;
- 2) правление Кооператива и Председатель Кооператива - исполнительные органы;
- 3) ревизионная комиссия - контрольный орган.

8.3. Высшим органом управления Кооператива является Общее собрание членов Кооператива, которое вправе принимать решения по любым вопросам его деятельности, в том числе отменять или подтверждать решения Правления Кооператива.

8.4. К исключительной компетенции Общего собрания членов Кооператива относятся:

- 1) внесение изменений в устав Кооператива и дополнений к нему или утверждение устава в новой редакции;
- 2) прием в члены Кооператива и исключение из его членов;
- 3) определение количественного состава правления Кооператива, избрание членов его правления и досрочное прекращение их полномочий;
- 4) избрание председателя Кооператива и досрочное прекращение его полномочий, если уставом Кооператива не установлено иное;
- 5) избрание членов ревизионной комиссии (ревизора) Кооператива и досрочное прекращение их полномочий;

КОПИЯ  
ВЕРНА





- 6) принятие решений о вступлении в ассоциации (союзы) садоводческих, огороднических или дачных некоммерческих объединений;
  - 7) утверждение внутренних регламентов Кооператива, в том числе ведения общего собрания членов Кооператива (собрания уполномоченных); деятельности его правления; работы ревизионной комиссии (ревизора);
  - 9) принятие решений о реорганизации, ликвидации, назначении ликвидационной комиссии, утверждение промежуточного и окончательного ликвидационных балансов;
  - 10) утверждение приходно-расходной сметы Кооператива и принятие решений о ее исполнении;
  - 10) принятие решений о формировании и об использовании имущества Кооператива, о создании и развитии объектов инфраструктуры, а также установление размеров целевых фондов и соответствующих взносов (вступительных, членских, целевых) и порядок их внесения членами Кооператива;
  - 11) рассмотрение жалоб на решения и действия членов правления, председателя правления, членов ревизионной комиссии (ревизора);
  - 12) утверждение отчетов правления, ревизионной комиссии (ревизора);
  - 13) принятие решения о приобретении земельного участка, относящегося к имуществу общего пользования, в собственность Кооператива.
  - 14) распоряжение имуществом кооператива;
  - 15) утверждение сделок, совершенных председателем Кооператива с превышением своих полномочий;
  - 16) принятие решений о заключении сделок свыше 500 минимальных размеров оплаты труда, установленных на дату совершения сделки;
  - 17) установление перечня и размера льгот членам Кооператива;
  - 18) рассмотрение конфликтных ситуаций, возникающих между Председателем и Правлением Кооператива, Председателем Кооператива и Ревизионной комиссией, Правлением и Ревизионной комиссией;
- 8.5. Общее собрание членов Кооператива вправе рассматривать любые вопросы деятельности Кооператива и принимать по ним решения, в том числе, отнесенные к компетенции Правления Кооператива.

8.6. Общее собрание членов Кооператива правомочно принимать решения, если на нем присутствуют более 50% членов (уполномоченных) Кооператива. Член Кооператива вправе участвовать в голосовании лично или через своего представителя, полномочия которого должны быть оформлены доверенностью, заверенной председателем Кооператива.

Каждый член Кооператива имеет один голос, независимо от количества участков и взносов, внесенных в Кооператив. Решение Общего собрания членов Кооператива оформляется протоколом.

8.7. Член Кооператива не участвует в голосовании при принятии решений об отстранении его от выборной должности или освобождении от обязательств перед Кооперативом, а также в случае предъявления к нему исковых требований.

8.8. Общее собрание членов Кооператива (собрание уполномоченных) созывается правлением Кооператива по мере необходимости, но не реже чем один раз в год.

Внеочередное общее собрание членов Кооператива (собрание уполномоченных) проводится по решению его правления, требованию ревизионной комиссии (ревизора) Кооператива, а также по предложению органа местного самоуправления или не менее чем одной пятой общего числа членов Кооператива.

Внеочередное общее собрание членов Кооператива (собрание уполномоченных) по вопросу о досрочном прекращении полномочий председателя правления или досрочном переизбрании членов правления, может быть проведено при отсутствии решения правления о проведении этого собрания при условии, соблюдения установленного порядка уведомления членов Кооператива о проведении этого собрания.

КОПИЯ  
ВЕРНА





8.8.1. При необходимости, решение общего собрания членов кооператива, может приниматься путем проведения заочного голосования (опросным путем).

Если в повестку дня общего собрания членов кооператива включены вопросы внесения изменений в устав объединения или утверждения его в новой редакции, ликвидации или реорганизации объединения, утверждение приходно-расходной сметы, отчетов правления и ревизионной комиссии (ревизора), проведение по таким вопросам заочного голосования (опросным путем) не допускается, за исключением случая, если общее собрание членов кооператива, которое проводилось путем совместного присутствия членов кооператива, и в повестку дня которого были включены указанные вопросы, не имело предусмотренного Законом кворума.

8.9. Правление Кооператива обязано в течение семи дней со дня получения предложения органа местного самоуправления или не менее чем одной пятой общего числа членов Кооператива, либо требования ревизионной комиссии (ревизора) Кооператива, о проведении внеочередного общего собрания членов Кооператива (собрания уполномоченных), рассмотреть указанные предложение или требование и принять решение о проведении внеочередного общего собрания членов Кооператива (собрания уполномоченных) или об отказе в его проведении.

8.10. Правление Кооператива может отказать в проведении внеочередного общего собрания членов Кооператива (собрания уполномоченных) в случае, если не соблюден установленный уставом Кооператива порядок подачи предложения или предъявления требования о созыве внеочередного общего собрания его членов (собрания уполномоченных).

8.11. В случае принятия правлением Кооператива решения о проведении внеочередного общего собрания членов Кооператива (собрания уполномоченных) указанное общее собрание членов Кооператива (собрание уполномоченных) должно быть проведено не позднее чем через тридцать дней со дня поступления предложения или требования о его проведении. В случае если правление Кооператива приняло решение об отказе в проведении внеочередного общего собрания членов Кооператива (собрания уполномоченных), оно информирует в письменной форме ревизионную комиссию (ревизора) Кооператива или членов Кооператива, либо орган местного самоуправления, требующих проведения внеочередного общего собрания членов Кооператива (собрания уполномоченных), о причинах отказа.

8.12. Отказ правления Кооператива в удовлетворении предложения или требования о проведении внеочередного общего собрания членов Кооператива (собрания уполномоченных) ревизионная комиссия (ревизор), члены Кооператива, орган местного самоуправления могут обжаловать в суд.

8.13. Уведомление членов Кооператива о проведении общего собрания членов Кооператива (собрания уполномоченных) по выбору Правления может осуществляться в письменной форме (почтовые открытки, письма), посредством соответствующих сообщений в средствах массовой информации, или же посредством размещения соответствующих объявлений на информационных щитах, расположенных на территории Кооператива. Уведомление о проведении общего собрания (собрания уполномоченных) осуществляется (издается в газетах, развешивается на досках объявлений и пр.) не позднее, чем за две недели до даты его проведения. В уведомлении о проведении общего собрания членов Кооператива (собрания уполномоченных) должно быть указано содержание вопросов, подлежащих на обсуждение вопросов.

8.14. Председатель общего собрания членов Кооператива (собрания уполномоченных) избирается из членов Кооператива (членов семьи членов Кооператива) простым большинством голосов присутствующих на общем собрании членов Кооператива.

8.15. Решения о внесении изменений в устав Кооператива, дополнений к нему, или об утверждении устава в новой редакции, исключении из членов Кооператива, о его ликвидации и (или) реорганизации, назначении ликвидационной комиссии и об





утверждении промежуточного и окончательного ликвидационных балансов принимаются общим собранием членов Кооператива (собранием уполномоченных) большинством в две трети голосов.

8.16. Другие решения общего собрания членов Кооператива (собрания уполномоченных) принимаются простым большинством голосов.

8.17. Решения общего собрания Кооператива (собрания уполномоченных) доводятся до сведения его членов в течение семи дней после даты принятия указанных решений путем предоставления соответствующих решений, оформленных протоколом, в помещении Правления.

8.18. Член Кооператива вправе обжаловать в суд решение общего собрания его членов (собрания уполномоченных) или решение органа управления Кооператива, которые нарушают его права и законные интересы.

8.19. При необходимости решение общего собрания членов Кооператива может приниматься путем проведения заочного голосования (опросным путем).

При принятии решения общего собрания членов Кооператива путем заочного голосования Правление кооператива: утверждает текст бюллетеня (иного документа) для заочного голосования; сообщает членам Кооператива предполагаемую повестку дня, порядок ознакомления с необходимыми сведениями и документами; порядок внесения предложений о включении в повестку дня дополнительных вопросов, а также указывает конкретный срок окончания процедуры заочного голосования о чем уведомляет в порядке, предусмотренном статьей 8.13.

8.20. Общее собрание членов Кооператива не может проводиться в заочной форме, если в повестку дня включены вопросы утверждения прихода-расходной сметы, отчеты правления и ревизионной комиссии (ревизора) Кооператива.

8.21. Правление Кооператива является коллегиальным исполнительным органом и подотчетно общему собранию членов Кооператива (собранию уполномоченных).

В своей деятельности правление Кооператива руководствуется Федеральным законом «О садоводческих, огороднических и дачных некоммерческих объединениях граждан», законодательством Российской Федерации, законодательством Республики Крым, нормативными правовыми актами органов местного самоуправления и уставом Кооператива.

8.22. Правление Кооператива избирается прямым голосованием из числа его членов (в том числе из числа членов семьи членов кооператива) на срок два года общим собранием членов Кооператива (собранием уполномоченных), если больший срок (не более 5-ти лет) не указан в решении общего собрания кооператива. Численный состав членов правления устанавливается общим собранием членов Кооператива (собранием уполномоченных).

Вопрос о досрочном переизбрании членов правления может быть поставлен по требованию не менее чем одной трети членов Кооператива.

8.23. Заседания правления Кооператива созываются председателем правления в сроки, установленные правлением, а также по мере необходимости.

Заседания правления правомочны, если на них присутствует не менее чем две трети его членов.

Решения правления принимаются открытым голосованием простым большинством голосов присутствующих членов правления и оформляются протоколом.

Решения правления Кооператива обязательны для исполнения всеми членами Кооператива и его работниками, заключившими трудовые договоры с Кооперативом.

8.24. К компетенции правления Кооператива относятся:

- 1) практическое выполнение решений общего собрания членов Кооператива (собрания уполномоченных);
- 2) принятие решения о проведении внеочередного общего собрания членов Кооператива (собрания уполномоченных) или об отказе в его проведении;
- 3) оперативное руководство текущей деятельностью Кооператива





- на рассмотрение на утверждение общего собрания Кооператива (собрания уполномоченных) и о принятии в члены Кооператива новых членов и о прекращении членства;
- 10) представление приходно-расходных смет и отчетов Кооператива, представление их на утверждение общего собрания его членов (собрания уполномоченных);
- 11) распоряжение материальными и нематериальными активами Кооператива в пределах, необходимых для обеспечения его текущей деятельности;
- 12) организационно-техническое обеспечение деятельности общего собрания членов Кооператива (собрания уполномоченных);
- 13) организация учета и отчетности Кооператива, подготовка годового отчета и представление его на утверждение общего собрания членов Кооператива (собрания уполномоченных);
- 14) организация охраны имущества Кооператива и имущества его членов;
- 15) организация страхования имущества Кооператива и имущества его членов;
- 16) организация строительства, ремонта и содержания зданий, строений, сооружений, инженерных сетей, дорог и других объектов общего пользования;
- 17) обеспечение делопроизводства Кооператива и содержание его архива;
- 18) контроль за своевременным внесением вступительных, членских, целевых, паевых и дополнительных взносов;
- 19) осуществление внешнеэкономической деятельности Кооператива;
- 20) соблюдение Кооперативом законодательства Российской Федерации и устава;
- 21) рассмотрение заявлений членов Кооператива;
- 22) установление размера пеней за несвоевременную уплату взносов, изменение сроков внесения взносов малообеспеченными членами Кооператива;
- 23) определение порядка предоставления займов членам Кооператива и установление размеров этих займов;
- 24) рассмотрение споров между собственниками индивидуальных построек, расположенных на смежных (соседних) земельных участках, об устранении препятствий в пользовании земельным участком, в том числе в случае, когда оспариваются его границы и размеры;
- 25) установление штатного расписания, размера оплаты труда и компенсаций должностным лицам и работникам Кооператива;
- 26) установление размеров арендной платы и других платежей за использование коммунально-бытовой инфраструктуры Кооператива;
- 27) принятие решений о предоставлении сервитутов и иных прав пользования общим имуществом Кооператива с последующей передачей на утверждение общему собранию членов Кооператива;
- 28) наложение, утверждение размера, порядка уплаты штрафов, неустоек, пени и других взысканий на членов Кооператива.
- 29) принятие решения о получении заемных средств, включая банковские кредиты.

Правление Кооператива в соответствии с законодательством Российской Федерации и уставом, имеет право принимать решения, необходимые для достижения целей деятельности Кооператива и обеспечения его нормальной работы, за исключением решений, которые касаются вопросов, отнесенных Уставом и Федеральным Законом «О садоводческих, огороднических и дачных некоммерческих объединениях граждан» к компетенции общего собрания его членов (собрания уполномоченных).

8.25. Решение принимается простым большинством голосов при наличии не менее 2/3 состава членов правления Кооператива. В случае равенства голосов решающим является голос председателя Кооператива.

8.26. Члены Правления прекращают исполнение своих обязанностей в случае окончания срока их полномочий, досрочного увольнения в связи с невыполнением своих обязанностей, а также в случае смерти, досрочного отзыва общим собранием членов Кооператива.





8.27. Члены Правления работают преимущественно на общественных началах. Решением общего собрания членов Кооператива могут быть предусмотрены вознаграждения за работу членов Правления.

8.28. Председатель Кооператива возглавляет Правление и избирается, из числа членов Правления, общим собранием членов Кооператива (собрания уполномоченных) на срок 2 года, если больший срок (не более 5-ти лет) не указан в решении общего собрания кооператива.

8.29. Полномочия председателя правления определяются Федеральным законом «О садоводческих, огороднических и дачных некоммерческих объединениях граждан» и настоящим уставом.

8.30. Председатель правления действует без доверенности от имени Кооператива, в том числе:

- 1) председательствует на заседаниях правления;
- 2) имеет право первой подписи под финансовыми документами;
- 3) подписывает другие документы от имени Кооператива и протоколы заседания правления;
- 4) заключает сделки и открывает в банках счета Кооператива;
- 5) выдает доверенности, в том числе с правом передоверия;
- 6) обеспечивает разработку и вынесение на утверждение общего собрания Кооператива (собрания уполномоченных) внутренних регламентов Кооператива;
- 7) осуществляет представительство от имени Кооператива в органах государственной власти, органах местного самоуправления, в организациях, перед третьими лицами, в том числе в судах;
- 8) рассматривает заявления членов Кооператива.
- 9) принимает на работу в Кооператив лиц по трудовым договорам, оформляет их увольнение, поощрение и наложение на них взысканий, организует ведение учета работников;
- 10) исполняет иные функции, делегированные ему Правлением или общим собранием (собранием уполномоченных) Кооператива.

Председатель правления Кооператива, в соответствии с уставом, исполняет и другие необходимые для обеспечения нормальной деятельности Кооператива обязанности, за исключением обязанностей, закрепленных законодательством РФ и уставом Кооператива за другими органами управления.

## 9. РЕВИЗИОННАЯ КОМИССИЯ (РЕВИЗОР)

9.1. Контроль над финансово-хозяйственной деятельностью Кооператива, в том числе за деятельностью его председателя, членов правления и правления, осуществляет ревизионная комиссия (ревизор), избранная из числа членов Кооператива общим собранием его членов в составе одного или не менее чем трех человек на срок два года, если больший срок (не более 5-ти лет) не указан в решении общего собрания кооператива. В состав ревизионной комиссии (ревизором) не могут быть избраны председатель и члены правления, а также их супруги, родители, дети, внуки, братья и сестры (их супруги).

9.2. Порядок работы ревизионной комиссии (ревизора) и ее полномочия регулируются положением о ревизионной комиссии (ревизоре), утвержденным общим собранием членов Кооператива (собранием уполномоченных).

9.3. Ревизионная комиссия (ревизор) подотчетна общему собранию членов Кооператива. Перевыборы ревизионной комиссии (ревизора) могут быть проведены досрочно по требованию не менее чем одной четверти общего числа членов Кооператива.

9.4. Члены ревизионной комиссии (ревизор) Кооператива несут ответственность за надлежащее выполнение обязанностей, предусмотренных Федеральным законом «О садоводческих, огороднических и дачных некоммерческих объединениях граждан» и уставом Кооператива.

9.5. Ревизионная комиссия (ревизор) Кооператива обязана:









10.4. Если общее собрание не приняло решение об избрании комиссии по контролю за соблюдением законодательства, то комиссия может не избираться, ее функции в данном случае (при необходимости) возлагаются на одного или нескольких членов правления, или председателя Кооператива. Возложение обязанностей оформляется решением Правления оформленного протоколом.

## **11. ВЕДЕНИЕ ДЕЛОПРОИЗВОДСТВА В КООПЕРАТИВЕ**

11.1. Протоколы общих собраний Кооператива (собраний уполномоченных) подписывают председатель и секретарь такого собрания; данные протоколы заверяются печатью Кооператива и хранятся в его делах постоянно.

11.2. Протоколы заседаний правления и ревизионной комиссии (ревизора) Кооператива, комиссии по контролю за соблюдением законодательства подписывает председатель правления или заместитель председателя правления, либо соответственно председатель ревизионной комиссии (ревизор) и председатель комиссии по контролю за соблюдением законодательства; данные протоколы заверяются печатью Кооператива и хранятся в его делах постоянно.

11.3. Копии протоколов общих собраний членов Кооператива, заседаний правления, ревизионной комиссии (ревизора), комиссии по контролю за соблюдением законодательства, заверенные выписки из данных протоколов представляются для ознакомления членам Кооператива по их требованию (по письменному заявлению), а также органу местного самоуправления, на территории которого находится такое объединение, органам государственной власти соответствующего субъекта Российской Федерации, судебным и правоохранительным органам, организациям, по вопросам относящимся к их компетенции, в соответствии с их запросами в письменной форме.

## **12. ФИНАНСОВАЯ ДЕЯТЕЛЬНОСТЬ**

12.1. Финансовый год Кооператива совпадает с календарным годом и охватывает период текущего календарного года, начиная с 1 января до 31 декабря включительно.

12.2. В течение 2-х месяцев после окончания финансового года Правление Кооператива подает на рассмотрение ревизионной комиссии (ревизора) годовой финансовый отчет за предыдущий финансовый год, другие отчеты, которые составляются Кооперативом в соответствии с законодательством. На основании представленных отчетов ревизионная комиссия (ревизор) готовит отчет ревизионной комиссии о соответствии проведенных затрат заявленным в смете расходов Кооператива, который подлежит утверждению на общем собрании членов Кооператива.

12.3. Правление Кооператива несет ответственность за организацию соблюдения всех установленных законодательством требований относительно ведения документации финансовой и бухгалтерской отчетности.

## **13. РЕГУЛИРОВАНИЕ ТРУДОВЫХ ОТНОШЕНИЙ В КООПЕРАТИВЕ**

13.1. Для выполнения уставных целей и задач Кооператив привлекает к работе по трудовому договору физических лиц. В соответствии с трудовым законодательством с наемным работником заключается письменный трудовой договор а также гражданско-правовые договора.

13.2. Кооператив самостоятельно определяет формы и системы оплаты труда с учетом норм и гарантий, установленных законодательством Российской Федерации и Республики Крым.

13.3. Минимальная заработная плата работников Кооператива не может быть меньше установленного законодательством Российской Федерации минимального размера заработной платы.

13.4. Кооператив в соответствии с действующим законодательством Российской Федерации и Республики Крым производит обязательное страхование наемных





работников и оплачивает соответствующие отчисления в государственные и государственные фонды.

#### 14. РЕОРГАНИЗАЦИЯ И ЛИКВИДАЦИЯ КООПЕРАТИВА

14.1. Реорганизация Кооператива (слияние, присоединение, разделение, выделение, изменение организационно-правовой формы) осуществляется в соответствии с решением общего собрания членов Кооператива на основании Гражданского кодекса Российской Федерации, Федерального закона «О садоводческих, огороднических и дачных некоммерческих объединениях граждан» и других федеральных законов.

14.2. При реорганизации Кооператива вносятся соответствующие изменения в его устав или принимается новый устав.

14.3. При реорганизации Кооператива права и обязанности его членов переходят к правопреемнику в соответствии с передаточным актом или разделительным балансом, в которых должны содержаться положения о правопреемстве по всем обязательствам реорганизованного Кооператива перед его кредиторами и должниками.

14.4. Передаточный акт или разделительный баланс Кооператива утверждается общим собранием членов Кооператива и представляется вместе с учредительными документами для государственной регистрации вновь возникших юридических лиц или для внесения изменений в устав Кооператива.

14.5. Члены Кооператива после реорганизации становятся членами вновь создаваемых садоводческих, огороднических или дачных некоммерческих объединений.

14.6. Если разделительный баланс Кооператива не дает возможности определить его правопреемника, вновь возникшие юридические лица несут солидарную ответственность по обязательствам Кооператива перед его кредиторами.

14.7. Кооператив считается реорганизованным с момента государственной регистрации вновь создаваемого Кооператива или другого некоммерческого объединения.

14.8. Ликвидация Кооператива осуществляется в порядке, предусмотренном Гражданским кодексом РФ, Федеральным законом «О садоводческих, огороднических и дачных некоммерческих объединениях граждан» и другими федеральными законами.

14.9. При ликвидации Кооператива как юридического лица сохраняются права его бывших членов на земельные участки и другое недвижимое имущество.

14.10. Общее собрание Кооператива (собрание уполномоченных) назначает ликвидационную комиссию и определяет в соответствии с Гражданским кодексом Российской Федерации и настоящим Федеральным законом порядок и сроки ликвидации Кооператива.

14.11. С момента назначения к ликвидационной комиссии переходят полномочия на управление делами Кооператива, которая выступает его полномочным представителем в органах государственной власти, органах местного самоуправления и суде.

14.12. Ликвидационная комиссия помещает в органах печати, в которых публикуются данные о государственной регистрации юридических лиц, публикацию о ликвидации Кооператива, о порядке и сроке предъявления требований кредиторов. Срок предъявления требований кредиторов не может быть менее чем два месяца с момента публикации сообщения о ликвидации Кооператива.

14.13. Ликвидационная комиссия принимает меры по выявлению кредиторов и получению дебиторской задолженности, а также уведомляет в письменной форме кредиторов о ликвидации Кооператива.

14.14. По окончании срока предъявления требований кредиторов к Кооперативу ликвидационная комиссия составляет промежуточный ликвидационный баланс, который содержит сведения о наличии земли и другого имущества общего пользования, перечне предъявленных кредиторами требований и результатах их рассмотрения.

Промежуточный ликвидационный баланс утверждается общим собранием членов Кооператива (собранием уполномоченных).





После принятия решения о ликвидации Кооператива его члены обязаны погасить задолженность по взносам в размерах и в сроки, которые установлены общим собранием членов Кооператива (собранием уполномоченных).

Если имеющихся у Кооператива средств недостаточно для удовлетворения требований кредиторов, ликвидационная комиссия вправе предложить общему собранию Кооператива (собранию уполномоченных) погасить имеющуюся задолженность за счет сбора дополнительных средств с каждого члена Кооператива либо осуществить продажу части или всего имущества общего пользования Кооператива с публичных торгов в порядке, установленном для исполнения судебных решений.

Распоряжение земельным участком Кооператива осуществляется в порядке, установленном законодательством Российской Федерации и законодательством субъектов Российской Федерации.

Выплата средств кредиторам Кооператива производится ликвидационной комиссией в порядке очередности, установленной Гражданским кодексом Российской Федерации, и в соответствии с промежуточным ликвидационным балансом начиная со дня утверждения.

После завершения расчетов с кредиторами ликвидационная комиссия составляет ликвидационный баланс, который утверждает общее собрание членов Кооператива (собрание уполномоченных).

Земельный участок и недвижимое имущество, находящиеся в собственности Кооператива и оставшиеся после удовлетворения требований кредиторов, могут быть с согласия бывших членов Кооператива проданы в порядке, предусмотренном законодательством Российской Федерации, а вырученные средства за указанные земельный участок и недвижимое имущество переданы членам Кооператива в равных долях.

Документы и бухгалтерская отчетность Кооператива передаются на хранение в государственный архив, который обязан в случае необходимости допускать для ознакомления с указанными материалами членов Кооператива и его кредиторов, а также выдавать по их просьбе необходимые копии, выписки и справки.

Ликвидация Кооператива считается завершенной, а Кооператив - прекратившим существование, после внесения об этом записи в единый государственный реестр юридических лиц.







Міністерство  
екології та природних  
ресурсів  
Республіки Крим

Министерство  
экологии и природных  
ресурсов  
Республики Крым

Къырым  
Джумхуриетининъ  
экология ве табият  
ресурслары назирлиги

## ПРИКАЗ

г. Симферополь

июня 2016

№ 1010

Предоставлении права пользования участком  
и оформлении лицензии

В соответствии с пунктом 6 статьи 10.1, статьёй 11 Закона Российской Федерации от 21.02.1992 № 2395-1 «О недрах», статьями 13, 18, 27 Закона Республики Крым от 07.08.2014 № 45-ЗРК «О недрах», постановлением Совета министров Республики Крым от 23.06.2015 № 335 «Об утверждении Порядка предоставления права пользования недр местного значения для геологического изучения и добычи подземных вод на территории Республики Крым, используемых для питьевого водоснабжения населения или технологического обеспечения водой объектов промышленности либо объектов сельскохозяйственного назначения», постановлением Совета министров Республики Крым от 26.12.2014 № 625 «Об утверждении Положения о порядке оформления лицензий на пользование участками недр местного значения на территории Республики Крым», на основании решения Комиссии по рассмотрению вопросов о предоставлении права пользования участками недр, внесении изменений, дополнений в лицензию, о продлении и переоформлении лицензий, а также о досрочном прекращении права пользования недрами на территории Республики Крым по участкам недр, отнесённых к полномочиям Министерства экологии и природных ресурсов Республики Крым (пункт VII протокола № 6 от 20.05.2016),

### ПРИКАЗЫВАЮ:

1. Предоставить право пользования участком недр Садоводческому потребительскому кооперативу «Заводское» (далее – СПК «Заводское») с целью разведки и добычи подземных вод части запасов участка Садоводского месторождения (скважина № 6445, водоносный горизонт





сформатских отложений), расположенного в 1,5 км западнее с. Суворовское Сакского района Республики Крым, заявленная потребность 378 куб.м/сут. (138060 куб.м/год) для хозяйственно-питьевого и коммунально-бытового водоснабжения и обеспечения водой сельскохозяйственных объектов, сроком на 10 лет, путём выдачи лицензии на пользование недрами на бланке установленного федерального органом управления государственным фондом недр образца.


2. Отделу лицензирования управления регулирования недропользования обеспечить:

- оформление и государственную регистрацию лицензии, а также выдачу лицензии СПК «Заводское», после предоставления документов об оплате государственной пошлины за предоставление лицензии, в соответствии со статьей 333.33 Налогового кодекса Российской Федерации;

- направление копии лицензии в ГБУ РК «Территориальный фонд экологической информации».

3. Контроль за исполнением настоящего приказа возложить на заместителя министра экологии и природных ресурсов Республики Крым - заместителя Главного государственного инспектора Республики Крым Яценко А. Ю.

Министр



Г. П. Нараев







Министерство экологии и природных ресурсов Республики Крым  
(наименование органа, выдавшего лицензию)

**ЛИЦЕНЗИЯ**  
на пользование недрами

С И М

серия

5 0 3 6 2

номер

В Э

вид лицензии

Выдана САДОВОДЧЕСКОМУ ПОТРЕБИТЕЛЬСКОМУ КООПЕРАТИВУ  
(субъект предпринимательской деятельности, получивший  
«ЗАВОДСКОЕ»  
данную лицензию)

Лицензия выдана Председателя  
(ф.и.о. лица, представляющего субъект предпринимательской деятельности)  
Афицкого Сергея Анатольевича

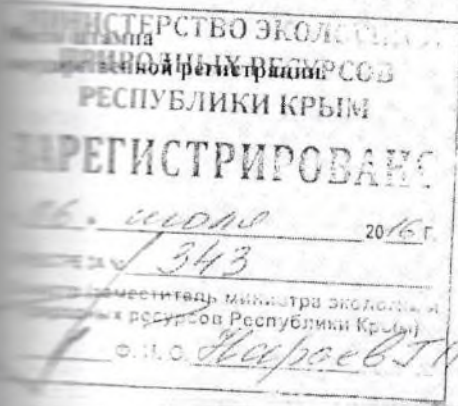
с основным назначением и видами работ разведка и добыча части запасов участка  
Новоселовского месторождения подземных вод (скважина № 6445) для  
хозяйственно-питьевого и коммунально-бытового водоснабжения, технологического обеспечения водой  
сельскохозяйственных объектов, в том числе орошение земель.

Месторождение расположено западнее с. Суворовское  
(наименование населенного пункта,  
Сакского района Республики Крым  
района, области, края, республики)

Описание границ участка недр, координаты угловых точек, копии  
планов, разрезов и др. приводятся в приложении 1, 3, 6  
(№ прилож.)

Месторождение недр имеет статус горного отвода  
(геологического или горного отвода)

Срок окончания действия лицензии 01 июня 2026 года  
(число, месяц, год)





Неотъемлемыми составными частями настоящей лицензии являются следующие документы (приложения):

1. Условия пользования недрами, на 8 л.;
2. Копия решения, являющегося основанием предоставления лицензии, принятого в соответствии со статьей 10.1 Закона Российской Федерации «О недрах» на 2 л.;
3. Схема расположения участка недр на 2 л.;
4. Копия свидетельства о государственной регистрации юридического лица на 1 л.;
5. Копия свидетельства о постановке пользователя недр на налоговый учет на 1 л.;
6. Документ на 2 л., содержащий сведения об участке недр, отражающие местоположение участка недр в административно-территориальном отношении с указанием границ особо охраняемых природных территорий, а также участков ограниченного и запрещенного землепользования с отражением их на схеме расположения участка недр; геологическую характеристику участка недр с указанием наличия месторождений (залежей) полезных ископаемых и запасов (ресурсов) по ним; обзор работ, проведенных ранее на участке недр, наличие на участке недр горных выработок, скважин и иных объектов, которые могут быть использованы при работе на этом участке; сведения о добытых полезных ископаемых за период пользования участком недр (если ранее производилась добыча полезных ископаемых); наличие других пользователей недр в границах данного участка недр;
7. Перечисление предыдущих пользователей данным участком недр (если ранее участок недр находился в пользовании) с указанием оснований, сроков предоставления (перехода права) участка недр в пользование и прекращения действия лицензии на пользование этим участком недр (указывается при переоформлении лицензии), на - л.;
8. Краткая справка о пользователе недр, содержащая: юридический адрес пользователя недр, банковские реквизиты, контактные телефоны, на 1 л.;
9. Иные приложения -  
(название документов, количество страниц)

Уполномоченное должностное лицо

выдавшего лицензию

Министр экологии и природных ресурсов Республики Крым

(ф.и.о. лица, подписавшего лицензию)

Геннадий Павлович

КОПИЯ ВЕРНА





## УСЛОВИЯ ПОЛЬЗОВАНИЯ НЕДРАМИ ЛИЦЕНЗИОННОЕ СОГЛАШЕНИЕ

Министерство экологии и природных ресурсов Республики Крым, именуемое в дальнейшем Министерство, в лице, министра Нараева Геннадия Павловича, действующего на основании Положения о Министерстве экологии и природных ресурсов Республики Крым от 24 июня 2014 № 136 (в ред. Постановления СМ РК от 19.02.2016 № 70), с одной стороны, и **САДОВОДЧЕСКИЙ ПОТРЕБИТЕЛЬСКИЙ КООПЕРАТИВ «ЗАВОДСКОЕ»**, именуемое в дальнейшем Пользователь недр, в лице Председателя Афицкого Сергея Анатольевича, действующего на основании Устава, с другой стороны, вместе именуемые Стороны, руководствуясь статьями 1, 7, 19 Закона Республики Крым от 07.08.2014 № 45-ЗРК «О недрах», Закона Российской Федерации от 21.02.1992 № 2395-1 «О недрах», заключили настоящее лицензионное соглашение (далее – Соглашение) о нижеследующем:

### Предмет соглашения

Предметом настоящего Соглашения являются обязательства Сторон при проведении Пользователем недр работ по разведке и добыче части запасов участка Новоселовского месторождения подземных вод (скважина № 6445) для хозяйственно-питьевого и коммунально-бытового водоснабжения, технологического обеспечения водой сельскохозяйственных объектов, в том числе орошение земель, право пользования которым удостоверено лицензией на пользование недрами серия СИМ № 50362 ВЭ (далее – лицензия).

### 1. Общие сведения

- 1.1. Пользователь недр **САДОВОДЧЕСКИЙ ПОТРЕБИТЕЛЬСКИЙ КООПЕРАТИВ «ЗАВОДСКОЕ»**.
- 1.2. Участок недр, предоставленный в пользование: участок недр Новоселовского месторождения подземных вод с расположенной на нем скважиной № 6445, вскрывшей водоносный сарматских отложений, расположен западнее с. Суворовское Сакского района Республики Крым.
- 1.3. Вид пользования недрами: разведка и добыча полезных ископаемых (подземные воды).
- 1.4. Орган, предоставивший лицензию: Министерство экологии и природных ресурсов Республики Крым.
- 1.5. Основание предоставления права пользования недрами: абзац 7 пункта 6 статьи 10.1 Закона Российской Федерации «О недрах», абзац 7 пункта 2 статьи 13 Закона Республики Крым от 07.08.2014 года № 45-ЗРК «О недрах», постановление Совета министров Республики Крым от 23.06.2014 № 335 «Об утверждении порядка предоставления права пользования участками недр местного значения для геологического изучения и добычи подземных вод на территории Республики Крым, используемых для питьевого водоснабжения населения или технологического обеспечения водой объектов промышленности либо объектов сельскохозяйственного назначения», решение Комиссии по рассмотрению





вопросов о предоставлении права пользования участками недр, внесении изменений, дополнений в лицензию, о продлении и переоформлении лицензий, а также о досрочном прекращении права пользования недрами на территории Республики Крым, по участкам недр, отнесенных к полномочиям Министерства экологии и природных ресурсов Республики Крым (протокол № 6 от 20 мая 2016).

1.6. Основание оформления лицензии: постановление Совета министров Республики Крым от 26.12.2014 № 625 «Об утверждении Положения о порядке оформления лицензий на пользование участками недр местного значения на территории Республики Крым», приказ Министерства экологии и природных ресурсов Республики Крым об оформлении лицензии на пользование недрами №1010 от 31 июня 2016 года (приложение № 2 к лицензии).

## 2. Пространственные границы участка недр, предоставленного в пользование

Схема участка недр и описание пространственных границ участка недр содержатся в приложении № 3 к настоящей лицензии.

## 3. Границы земельного участка или акватории, выделенных для ведения работ, связанных с пользованием недрами

Земельные, лесные участки, водные объекты необходимые для ведения работ, связанных с пользованием недрами, предоставляются Пользователю недр в порядке, установленном законодательством Российской Федерации.

## 4. Сроки действия лицензии и сроки начала работ на участке недр

4.1. Срок окончания действия лицензии – **01.06.2026 года**

4.2. Сроки подготовки проектной и отчетной документации:

4.2.1. подготовка и утверждение в установленном порядке проекта работ по геологическому изучению недр (поискам и оценке месторождений полезных ископаемых), получившего положительное заключение экспертизы в соответствии с Законом Российской Федерации от 21.02.1992 № 2395-1 «О недрах», Законом Республики Крым от 07.08.2014 № 45-ЗРК «О недрах»: **НЕ ПРЕДУСМОТРЕНО;**

4.2.2. представление подготовленных в установленном порядке материалов по результатам геологического изучения недр (поисков и оценки месторождений полезных ископаемых) на государственную экспертизу запасов полезных ископаемых в соответствии с Законом Российской Федерации от 21.02.1992 № 2395-1 «О недрах», Законом Республики Крым от 07.08.2014 № 45-ЗРК «О недрах»: **НЕ ПРЕДУСМОТРЕНО;**

4.2.3. подготовка и утверждение в установленном порядке проекта работ по разведке месторождения, получившего положительное заключение экспертизы в соответствии с Законом Российской Федерации от 21.02.1992 № 2395-1 «О недрах», Законом Республики Крым от 07.08.2014 № 45-ЗРК «О недрах», **не позднее 12 месяцев** с даты государственной регистрации лицензии.

4.2.4. представление подготовленных в установленном порядке материалов по результатам разведочных работ на государственную экспертизу запасов полезных ископаемых в соответствии с Законом Российской Федерации от 21.02.1992 № 2395-1 «О недрах», Законом Республики Крым от 07.08.2014 № 45-ЗРК «О недрах», **не позднее 36 месяцев** с даты государственной регистрации лицензии

4.2.5. подготовка и утверждение в установленном порядке проекта разработки месторождения (проекта водозабора) в соответствии с требованиями норм законодательства Российской Федерации, и согласование его в соответствии с Законом





- Российской Федерации от 21.02.1992 № 2395-1 «О недрах», не позднее 48 месяцев с даты государственной регистрации лицензии.
- 4.2.6. подготовка, согласование и утверждение в установленном порядке проекта зоны санитарной охраны водозаборов в составе трех поясов в соответствии с Федеральным законом «О санитарно-эпидемиологическом благополучии населения»: не позднее 48 месяцев с даты государственной регистрации лицензии.
- 4.2.7. подготовка и согласование в установленном порядке схемы водопотребления и водоотведения в соответствии с Водным кодексом Российской Федерации: не позднее 48 месяцев с даты государственной регистрации лицензии.
- 4.3. Сроки начала проведения геологического изучения недр и разведки месторождений полезных ископаемых: не позднее 3 месяцев с даты утверждения в установленном порядке соответствующего проекта работ, получившего положительное заключение экспертизы в соответствии с Законом Российской Федерации от 21.02.1992 № 2395-1 «О недрах», Законом Республики Крым от 07.08.2014 № 45-ЗРК «О недрах».
- 4.4. Сроки выхода предприятия по добыче полезных ископаемых на проектную мощность определяются согласованным и утвержденным в установленном порядке техническим проектом разработки месторождения (проектом водозабора), но не позднее 48 месяцев с даты государственной регистрации лицензии.
- 4.5. После утверждения в установленном порядке проекта зоны санитарной охраны водозаборов в составе трех поясов, для уточнения пространственных границ участка недр (уточненных границ горного отвода), необходимо внести изменения в лицензию СИМ 50362 ВЭ не позднее 50 месяцев с даты государственной регистрации лицензии.
- 4.6. После утверждения в установленном порядке проекта зоны санитарной охраны водозаборов в составе трех поясов, необходимо получить санитарно-эпидемиологическое заключение о соответствии водного объекта санитарным правилам и условиям безопасного для здоровья использования водного объекта, но не позднее 50 месяцев с даты государственной регистрации лицензии.
- 4.7. Подготовка и утверждение в установленном порядке технического проекта ликвидации или консервации скважин, иных водозаборных сооружений, согласованного в соответствии с Законом Российской Федерации «О недрах», не позднее, чем за 6 месяцев до окончания планируемого срока завершения пользования водозаборными сооружениями.
5. Условия, определяющие виды и объемы поисковых и (или) геологоразведочных работ с разбивкой по годам, сроки их проведения
- 5.1. Работы по геологическому изучению и разведке недр подлежат обязательной государственной регистрации в Министерстве не позднее 3 месяцев с даты утверждения в установленном порядке соответствующего проекта работ, получившего положительное заключение экспертизы в соответствии с Законом Российской Федерации от 21.02.1992 № 2395-1 «О недрах», Законом Республики Крым от 07.08.2014 № 45-ЗРК «О недрах».
- 5.2. Условия, определяющие виды и объемы поисковых и (или) геологоразведочных работ с разбивкой по годам, сроки их проведения определяются утвержденными в установленном порядке проектами работ по геологическому изучению недр (поискам и оценке месторождений полезных ископаемых) и (или) по разведке месторождения.
6. Условия, связанные с платежами, взимаемыми при использовании недр, земельными участками, акваториями





6.1. Пользователь недр обязан уплатить разовый платеж за пользование недрами: **НЕ ПРЕДУСМОТРЕНО.**

6.2. Пользователь недр обязан уплачивать регулярные платежи за пользование недрами:

6.2.1. на стадии поисков и оценки (за всю площадь участка недр, предоставленного в пользование, за исключением площадей открытых месторождений) по следующим ставкам:

**Стадия поисков и оценки НЕ ПРЕДУСМОТРЕНА.**

6.2.2. на стадии разведки, за площадь участка недр, на которой запасы соответствующего полезного ископаемого (за исключением площади горного отвода и (или) горных отводов, удостоверенных горноотводными актами) установлены и учтены Государственным балансом запасов, по следующим ставкам: **НЕ ПРЕДУСМОТРЕНО.**

6.3. Пользователь недр также обязан уплачивать иные, установленные законодательством Российской Федерации, платежи, налоги и сборы при пользовании недрами, земельными участками, акваториями.

## 7. Согласованный уровень добычи минерального сырья

7.1. Пользователю недр устанавливается максимально разрешенная годовая величина отбора подземных вод 138060 м<sup>3</sup>/год при среднесуточном водоотборе в разрезе года составляющем 378 м<sup>3</sup>/сут. После утверждения запасов подземных вод предусматривается пересмотр разрешенной годовой величины отбора подземных вод.

7.2. Допускается понижение уровня подземных вод в скважине не более величины напора водоносного горизонта.

7.3. После выхода предприятия по добыче подземных вод на проектную мощность при изменении водоотбора из водозаборного сооружения (скважина № 6445) более 10% от лимита нормативного водопотребления разрезе года необходимо пересмотреть лимиты нормативного водопотребления и внести соответствующие изменения в лицензионные условия.

7.4. При увеличении водоотбора более 182500 м<sup>3</sup>/год (500 м<sup>3</sup>/сут) обратится в Министерство с заявкой о досрочном прекращении права пользования недрами по существующей лицензии. Подать заявку в Министерство на получение права пользования участком недр согласно порядка, регламентированного федеральным законодательством.

## 8. Право собственности на добытое минеральное сырье

Добытые из недр подземные воды является собственностью **САДОВОДЧЕСКОГО ПОТРЕБИТЕЛЬСКОГО КООПЕРАТИВА «ЗАВОДСКОЕ»** в соответствии с ч.3 ст.12 Закона Российской Федерации от 21.02.1992 № 2395-1 «О недрах».

## 9. Требования по предоставлению геологической информации, условия ее использования

9.1. Геологическая информация о недрах, включая образцы горных пород, керн, пластовые жидкости, геофизическую, геохимическую и иную информацию о недрах, полученную непосредственно в процессе геологического изучения, разведки и добычи полезных ископаемых, а также геологические отчеты, карты, планы, эскизы и пластические произведения, созданные пользователем недр, подлежит представлению в федеральный и территориальные фонды геологической информации.

9.2. Пользователь недр обязан обеспечить сохранность первичной геологической





информации, полученной в ходе проведения работ на участке недр, в том числе образцов горных пород, кернов, пластовых жидкостей. По заявлению федерального и территориальных фондов геологической информации Пользователь недр, который представил им геологическую информацию о недрах, обязан на безвозмездной основе принять на временное хранение представленную ими геологическую информацию.

9.3. С момента представления геологической информации о недрах в федеральный и территориальные фонды геологической информации право собственности на материальный носитель (вещь), в котором выражена геологическая информация о недрах, переходит к Российской Федерации.

9.4. Геологическая информация о недрах, предоставленная Пользователем недр в федеральный и территориальные фонды геологической информации, может использоваться без получения согласия ее обладателя (правообладателя) для ведения государственного баланса запасов полезных ископаемых, государственного кадастра месторождений и проявлений полезных ископаемых, государственного реестра работ по геологическому изучению недр, участков недр, предоставленных для добычи полезных ископаемых, а также в целях, не связанных с их добычей, и лицензий на пользование недрами, осуществления управления государственным фондом недр, разработки нормативных и ненормативных актов, государственного геологического изучения недр, прогнозирования опасных геологических процессов и явлений и устранения их последствий, осуществления мероприятий по обеспечению обороны страны и безопасности государства, принятия решений в соответствии с установленной компетенцией.

9.5. Владелец лицензии обязан представлять следующую отчетность:

9.5.1. В региональные отделения ГБУ РК «Крыммелиоводхоз:

- ежеквартально, в срок до 10 числа месяца, следующего за отчетным кварталом, сведения по форме 3.1., полученные в результате учета объема отбора подземных вод в соответствии с «Порядком ведения собственниками водных объектов и водопользователями учета объема забора (изъятия) водных ресурсов из водных объектов и объема сброса сточных вод и (или) дренажных вод, их качества», утвержденным приказом МПР РФ от 8.07.2009г. № 205;
- ежегодно, в срок до 22 января следующего за отчетным годом, сведения об использовании воды по форме 2-ТП (водхоз) федерального статистического наблюдения.

9.5.2. В ГБУ РК «Территориальный фонд геологической информации»:

- ежегодно, до 20 января следующего за отчетным годом, форму федерального статистического наблюдения № 4-ЛС «Сведения о выполнении условий пользования недрами при добыче питьевых и технических подземных вод»;
- ежегодно, до 15 декабря отчетного года, данные мониторинга подземных вод, включающие копии журналов наблюдения за уровнем подземных вод, копии протоколов лабораторных исследований подземных вод, копии журналов учета водопотребления по формам 1.1 и 1.2 (или 1.5 и 1.6) в соответствии с «Порядком ведения собственниками водных объектов и водопользователями учета объема забора (изъятия) водных ресурсов из водных объектов и объема сброса сточных вод и (или) дренажных вод, их качества», утвержденным приказом МПР РФ от 8.07.2009г. № 205.

9.5.3. В другие органы государственной власти - иную отчетность, предусмотренную законодательством Российской Федерации.

**10. Требования по охране недр и окружающей среды, безопасному ведению работ, связанных с использованием недрами**

10.1. Пользователь недр обязан выполнять установленные законодательством требования по охране недр и окружающей среды, безопасному ведению работ, связанных с использованием недрами, в том числе:

10.1.1. строительство и оборудование водозаборов выполнить в соответствии с основными





требованиями СП 31.13330.2012 «Водоснабжение. Наружные сети и сооружения»;  
10.1.2. сброс сточных вод производить в порядке, предусмотренном действующим законодательством.

10.1.3. с целью наблюдения за состоянием подземных вод и своевременного принятия специальных мер по их охране на водозаборе эксплуатационная скважина должна быть оборудована приборами учета объема добычи подземных вод и устройством для измерения уровня подземных вод в соответствии с постановлением Правительства Российской Федерации от 11 февраля 2016 года № 94 «Об утверждении правил охраны подземных водных объектов»;

10.1.4. в случае ухудшения качества добываемых подземных вод, выражающегося в превышении показателей минерализации, жесткости, появлении бактериального и химического загрязнения, а также в отклонении и режима работы водозабора от установленных в проектной документации показателей, пользователь недр обязан в течение одних суток уведомить об этом Министерство. Сведения об указанном ухудшении качества добываемых подземных вод направляются на бумажном или электронном носителе с сопроводительным письмом, содержащим перечень представленной информации в соответствии с постановлением Правительства Российской Федерации от 11 февраля 2016 года № 94 «Об утверждении правил охраны подземных водных объектов»;

10.2. Осуществлять добычу подземных вод в соответствии с утвержденной в установленном порядке схемой систем водопотребления и водоотведения согласно «Порядка ведения собственниками водных объектов и водопользователями учета забора (изъятия) водных ресурсов из водных объектов и объема сброса сточных вод и (или) дренажных вод, их качества», утвержденным Приказом Минприроды России от 08.07.2009 №205.

10.3. В течение всего срока действия лицензии осуществлять мониторинг подземных вод в соответствии с действующими нормативными и методическими документами:

10.3.1. вести наблюдения за отбором подземных вод в соответствии с «Порядком ведения собственниками водных объектов и водопользователями учета забора (изъятия) водных ресурсов из водных объектов и объема сброса сточных вод и (или) дренажных вод, их качества»;

10.3.2. вести наблюдения за статическими и динамическими уровнями в скважине, в соответствии с требованиями МДК 3-02.2001 «Правила технической эксплуатации систем и сооружений коммунального водоснабжения и канализации», утвержденными Госстроя России от 30 декабря 1999 г. № 168 (п. 2.4.3.);

10.3.3. контролировать качество подземных вод в соответствии с требованиями СанПиН 2.1.4.1074-01 «Питьевая вода. Гигиенические требования к качеству воды централизованных систем питьевого водоснабжения. Контроль качества» и СП 2.1.5.1059-01 «Гигиенические требования к охране подземных вод от загрязнения».

10.4. Оборудовать эксплуатационную скважину №6445 приборами учета воды до 01.01.2017 года.

11. Условия, при наступлении которых право пользования недрами прекращается на основании пункта 3 части первой статьи 20 Закона Российской Федерации от 21.02.1992 № 2395-1 «О недрах»

Право пользования Участком недр прекращается в соответствии с пунктом 3 части первой статьи 20 Закона Российской Федерации от 21.02.1992 № 2395-1 «О недрах» в случае невыполнения Пользователем недр требований пункта 6.1 настоящих Условий пользования недрами.

12. Условия пользования недрами, при наступлении которых право пользования





недрами может быть досрочно прекращено, приостановлено или ограничено в соответствии со статьями 20, 21 и 23 Закона Российской Федерации от 21.02.1992 № 2395-1 «О недрах»

Право пользования недрами может быть досрочно прекращено, приостановлено или ограничено в соответствии с пунктом 2 части второй статьи 20 Закона Российской Федерации «О недрах» в следующих случаях:

- 12.1. нарушение Пользователем недр сроков, указанных в пунктах 4, 7, 9.5 настоящего Соглашения;
- 12.2. нарушение Пользователем недр обязательств, указанных в пункте 6.2 настоящего Соглашения;
- 12.3. нарушение Пользователем недр обязательств, указанных в пункте 9.1 настоящего Соглашения пользования недрами по представлению информации в федеральный и территориальные фонды геологической информации;
- 12.4. нарушение Пользователем недр условий, указанных в пункте 5 настоящего Соглашения в части:
  - срока начала проведения работ по геологическому изучению недр;
  - сроков и объемов выполнения буровых, горных и геофизических работ.
- 12.5. нарушение Пользователем недр требований утвержденных в установленном порядке технических проектов разработки месторождений полезных ископаемых в части:
  - срока начала строительства объектов инфраструктуры предприятия по добыче полезных ископаемых и (или) срока ввода в разработку месторождения полезных ископаемых;
  - уровня добычи полезных ископаемых.

### 13. Дополнительные условия

13.1. В случае вступления всех или отдельных положений настоящего Соглашения в противоречие с положениями вновь принятого законодательства Российской Федерации Пользователь недр обязан руководствоваться вновь принятым законодательством Российской Федерации, с обязательным внесением дополнений в настоящее Соглашение.

13.2. Дополнения к настоящему Соглашению являются неотъемлемой частью лицензии на право пользования недрами и вступают в силу с даты их государственной регистрации в порядке, аналогичном для государственной регистрации лицензии.

13.3. Пользователь недр обязан информировать Министерство обо всех случаях изменений почтового адреса, контактных телефонов и учредительных документов в течение 15 дней с даты внесения таких изменений.

13.4. Во всем ином, не предусмотренном настоящими Условиями, Министерство и Пользователь недр руководствуются действующим законодательством Российской Федерации.

### 14. Ответственность Сторон

За невыполнение или ненадлежащее выполнение условий настоящего Соглашения Стороны несут уголовную и административную ответственность, предусмотренную действующим законодательством.

Нарушением обязательств, принятых Стороной по настоящему Соглашению, считается любое невыполнение его положений.

Ответственность Пользователя недр перед третьими лицами, с которыми он заключил договоры, определяется этими договорами.





Ответственность Пользователя недр перед третьими лицами, с которыми у него не заключены договоры, определяется гражданским законодательством.  
Сторона, освобождается от ответственности по Соглашению в случае возникновения чрезвычайных ситуаций (стихийные бедствия, военные действия и др.).  
Бремя доказывания факта возникновения чрезвычайных обстоятельств и их воздействия на способность Стороны выполнять свои обязательства по настоящему договору лежит на этой Стороне.

#### 15. Срок действия Соглашения

Настоящее Соглашение заключено Сторонами « 06 » июня 2016 года на срок действия лицензии СИМ № 50362 ВЭ до 01.06.2026 года и вступает в силу с календарной даты государственной регистрации лицензии в порядке, установленном законодательством Российской Федерации.

Настоящее Соглашение является неотъемлемой частью лицензии СИМ № 50362 ВЭ на пользование недрами.

Действие настоящего Соглашения прекращается одновременно с прекращением действия лицензии СИМ № 50362 ВЭ на пользования недрами.

Лицензия на пользование недрами, приложением к которой является настоящее Соглашение, не может быть передана третьим лицам, в том числе в пользование и в порядке переуступки прав, установленных гражданским законодательством.

#### 16. Разрешение споров

Споры по настоящему Соглашению разрешаются путем переговоров, в случае не достижения согласия – Арбитражным судом Республики Крым в соответствии с действующим законодательством Российской Федерации.

#### Юридические адреса и реквизиты Сторон

Министерство экологии и  
природных ресурсов  
Республики Крым

Российская Федерация,  
Республика Крым, г. Симферополь,  
ул. Кечкетская, 198,  
295022

тел. (3652) 274215, (3652) 544663.

Министр

Нараев Геннадий Павлович



(подпись)

МП

Пользователь недр  
САДОВОДЧЕСКИЙ ПОТРЕБИТЕЛЬСКИЙ  
КООПЕРАТИВ «ЗАВОДСКОЕ»

Российская Федерация, Республика Крым,  
Сакский район, с. Суворовское,  
ул. Суворовская, дом 4,  
296526

тел. 7978 895 2282

Председатель

Афицкий Сергей Анатольевич



(подпись)

КОПИЯ ВЕРНА





# ПАСПОРТ

АРТСКВАЖИНЫ № 6445

г.Евпатория





Местоположение АР Крым, Сакский р-н, с. Суворовское

Принадлежность скважины ПСК «Заводское»

Назначение скважины для хозяйственно-бытового водоснабжения

Бурение скважины производилось по проекту нет сведений

Эксплуатационная скважина пробурена ЕКНТРЭ  
(наименование организации)

Глубина скважины 101,0 метров

Начата бурением н.с. 2001 г.

Окончена н.с. 2001 г.

Бурение производилось роторное  
(способ бурения)

Буровая установка УРБ 3АМ  
(тип)

Буровым мастером тов. Андрейчук П.П.

Бурение скважины производилось следующим диаметром:

Д = 295 мм от 0,0 до 50,0 метров

Д = 190,5 мм от 50,0 до 101,0 метров

Д = \_\_\_\_\_ мм от \_\_\_\_\_ до \_\_\_\_\_ метров

Д = \_\_\_\_\_ мм от \_\_\_\_\_ до \_\_\_\_\_ метров

Скважина закреплена обсадными трубами:

Д = 219 мм от 0,0 до 50,0 метров

Д = \_\_\_\_\_ мм от \_\_\_\_\_ до \_\_\_\_\_ метров

Д = \_\_\_\_\_ мм от \_\_\_\_\_ до \_\_\_\_\_ метров

От глубины 50,0 м до глубины 101,0 м скважина пройдена диаметром 190,5

мм и обсадными трубами не закреплена.

В скважине установлен фильтр б/ф





глубиной \_\_\_\_\_ метров, диаметром \_\_\_\_\_ мм установлен от глубины \_\_\_\_\_

глубины \_\_\_\_\_ метров

метровых трубах установлен \_\_\_\_\_ сальник

отстойника закрыта \_\_\_\_\_ пробкой

фильтра в интервале \_\_\_\_\_ метров обсыпана гравием

сделана цементация обсадных колонн:

\_\_\_\_\_ 219 \_\_\_\_\_ мм от \_\_\_\_\_ 0,0 \_\_\_\_\_ до \_\_\_\_\_ 50,0 \_\_\_\_\_ метров

\_\_\_\_\_ мм от \_\_\_\_\_ до \_\_\_\_\_ метров

защита устья скважины \_\_\_\_\_

### ДОПОЛНИТЕЛЬНЫЕ ДАННЫЕ:






# ГЕОЛОГИЧЕСКИЙ РАЗРЕЗ И КОНСТРУКЦИЯ СКВАЖИНЫ

скважины 101,0 метров

Глубина по полюсу	Геол. возраст пород	Геологический разрез	Геологическое описание пород	Конструкция скважины	Мощность слоев			Уровень воды	
					от	до	метров	поверх нижней	установив шейся
1	Q		Суглинок плотный.		0,0	6,0	6,0		
2	N <sub>1</sub> t		Известняк светло-серый, органогенно-детритусовый.	295 мм 219 мм					▼ 24,0
3	N <sub>2</sub> p		Глина серая, плотная, мергелистая.		6,0	35,0	29,0		
4	N <sub>2</sub> s <sub>3</sub>		Известняк серый, органогенно-детритусовый, кавернозный, плотный.	190,5 мм	35,0	50,0	15,0	▼ 50,0	
					50,0	101,0	51,0		





1000

КОПИЯ ВЕРНА

САДОВОДЧЕСКИЙ  
ПОДПРИЯТИЕ  
«ЗАВОДСКОЕ»

ИНН 9107004036  
ОГРНИП 1149102127511



## ВЫПИСКА

данных анализов лаборатории, производившей  
исследование проб воды, отобранных по скважине

26 июля 2001 г.

Лаборатория

Евпаторийская СЭС

(принадлежность)

Цветность 5,0 °  
 Прозрачность \_\_\_\_\_  
 Запах 2,0  
 Остаток МГЛ \_\_\_\_\_  
 Мутность 0,54 мг/дм<sup>3</sup>  
 Реакция pH 8,0  
 Щелочность \_\_\_\_\_ мг/дм<sup>3</sup>  
 Суш. в остаток 1,19 г/дм<sup>3</sup>  
 Жесткость общая 4,75 ммоль/дм<sup>3</sup>  
 Жесткость карбонат. \_\_\_\_\_ ммоль/дм<sup>3</sup>  
 Железо общее 0,12 мг/л  
 Кальций \_\_\_\_\_ мг/дм<sup>3</sup>

13. Магний \_\_\_\_\_ мг/дм<sup>3</sup>  
 14. Аммоний \_\_\_\_\_ мг/дм<sup>3</sup>  
 15. Сульфаты 303,9 мг/дм<sup>3</sup>  
 16. Хлориды \_\_\_\_\_ мг/дм<sup>3</sup>  
 17. Окисляемость \_\_\_\_\_ мг O<sub>2</sub>/л  
 18. Натрий-калий \_\_\_\_\_ мг/дм<sup>3</sup>  
 19. Нитраты < 0,1 мг/дм<sup>3</sup>  
 20. Нитриты < 0,003 мг/дм<sup>3</sup>  
 21. Фтор \_\_\_\_\_ мг/дм<sup>3</sup>  
 22. Уран \_\_\_\_\_ мг/дм<sup>3</sup>  
 23. Карбонаты \_\_\_\_\_ мг/дм<sup>3</sup>  
 24. Стронций \_\_\_\_\_ мг/дм<sup>3</sup>

## САНИТАРНО-МИКРОБИОЛОГИЧЕСКИЕ ОПРЕДЕЛЕНИЯ

В доставленной пробе воды, отобранной из артескважины № \_\_\_\_\_ принадлежащей

ПСК «Заводское»

ОМН 3,0 КОЕ/см<sup>3</sup>  
 Общ. колиформы п/обп. КОЕ/100 см<sup>3</sup>  
 Е. coli п/обп. КОЕ/100 см<sup>3</sup>  
 Энтерококки п/обп. КОЕ/100 см<sup>3</sup>



## ГЕОФИЗИЧЕСКИЕ ДАННЫЕ И ЗАКЛЮЧЕНИЕ ПО СКВАЖИНЕ

Геофизические исследования по скважине не проводились.



95



## ГИДРОГЕОЛОГИЧЕСКОЕ ЗАКЛЮЧЕНИЕ ПО СКВАЖИНЕ

Скважина пробурена на водоносный горизонт сарматских отложений.

По результатам откачки: статический уровень – 24,0 м; динамический

уровень – 45,0 м; понижение – 21,0 м; дебит – 11,52 м<sup>3</sup>/час.

Вода соответствует нормам СанПиН 2.2.4-171-10 «Гигиенические требования к питьевой, предназначенной для потребления человеком».

Скважина в процессе ее эксплуатации (степень заиления ствола, пескование)

изменения динамического уровня, дебита и качества воды в процессе эксплуатации

и для за определенные периоды

по эксплуатации скважины № \_\_\_\_\_ (периодичность техосмотров, замена и

замена насосов, кислотной и прочих обработок, ремонты скважин)

### СВЕДЕНИЯ О РЕМОНТАХ СКВАЖИНЫ № \_\_\_\_\_

Скважина произведена \_\_\_\_\_ с \_\_\_\_\_ по \_\_\_\_\_  
(наименование организации)

В процессе ремонта выполнены следующие работы

Изменения конструкции в результате ремонта

Результаты опытной откачки после ремонта и рекомендуемый режим эксплуатации





ВЫКОПИРОВКА ИЗ ПЛАНА ЗЕМЛЕПОЛЬЗОВАНИЯ С  
НАНЕСЕНИЕМ СКВАЖИНЫ





## ЭКСПЛУАТАЦИОННЫЕ ПОКАЗАТЕЛИ СКВАЖИНЫ И МОНТАЖ ВОДОПОДЪЕМНОЙ УСТАНОВКИ

Тип насоса: электропогружной ЭЦВ6  
Система (центральная, параллельная) \_\_\_\_\_  
Глубина скважины 101,0 метр, рабочий диаметр скважины 199 мм  
Водоподъемная колонна диаметром 73 мм опущена до глубины 61,0 метров  
Устье скважины оборудовано: а) отводом диаметра \_\_\_\_\_ мм, установленным на \_\_\_\_\_ м выше поверхности земли.  
\_\_\_\_\_ оборудован \_\_\_\_\_ (тип двигателя)  
(тип насосной установки)

На водоотводящей трубе установлен манометр со шкалой на максимальное давление \_\_\_\_\_ атм.

На скважине произведена пробная откачка, при которой оказалось:

а) статический уровень воды в скважине 24,0 метров от поверхности земли.

б) динамический уровень воды в скважине 45,0 метров от поверхности.

в) понижение уровня воды в скважине (ниже статического) 21,0 метров

Производительность скважины при понижении на 21,0 метров 11,52 м<sup>3</sup>/час

Продолжительность откачки \_\_\_\_\_ часов с \_\_\_\_\_ часов \_\_\_\_\_ мин. до \_\_\_\_\_ часов \_\_\_\_\_ мин.

Дебит скважины 11,52 м<sup>3</sup>/час, рекомендуемый 11,52 м<sup>3</sup>/час

Удельный дебит 0,54 м<sup>3</sup>/час

Сведения о замене насосной установки:

Инженер \_\_\_\_\_

нач. бурового участка

инженер-гидрогеолог





## Надскважинные сооружения

Типовой: подземная, поверхностная, размеры в плане 2,5 × 1,5 м высота (глубина)

Наличие люка в крышке для монтажа насоса да, нет.

## Зона санитарного режима

Зона строгого режима (1-й пояс санитарной охраны) есть, нет

Размеры зоны строгого режима 30,0 × 30,0 м тип ограждения Сетка Рабица

Где зоны расположены сооружения Нет

№ 13 зарегистрирован в Государственной водной инспекции Крыма

от 12 2012 г. регистрационный № 6445

Каналонин Андрей И.Г. Серов



МП.





Ф.И.О. Тюбаев А.А.  
подпись

:89:3Y63

10

п422

51-53

п423

Ф.И.О. Дмитрий  
подпись

:895

49

:842

Ф.И.О. \_\_\_\_\_  
подпись

:89:3Y166

7-9

140п

139п

п517

Согласовано в под. порядке

Ф.И.О. Ирина Ибрагимова  
подпись

:89:3Y98

518

138п

6-8

п425

п516

Согласовано в под. порядке

Ф.И.О. Александр Р.  
подпись

:89:3Y100

47

п426

п427

Согласовано в под. порядке

Ф.И.О. Василий  
подпись

:89:3Y64

4

п424

п428

Согласовано в под. порядке

Ф.И.О. Ирина Ибрагимова  
подпись

:89:3Y94

2

п510

:89:3Y12

43-45

п509

п671

п525

п529

п527

п526

137п

:822

1

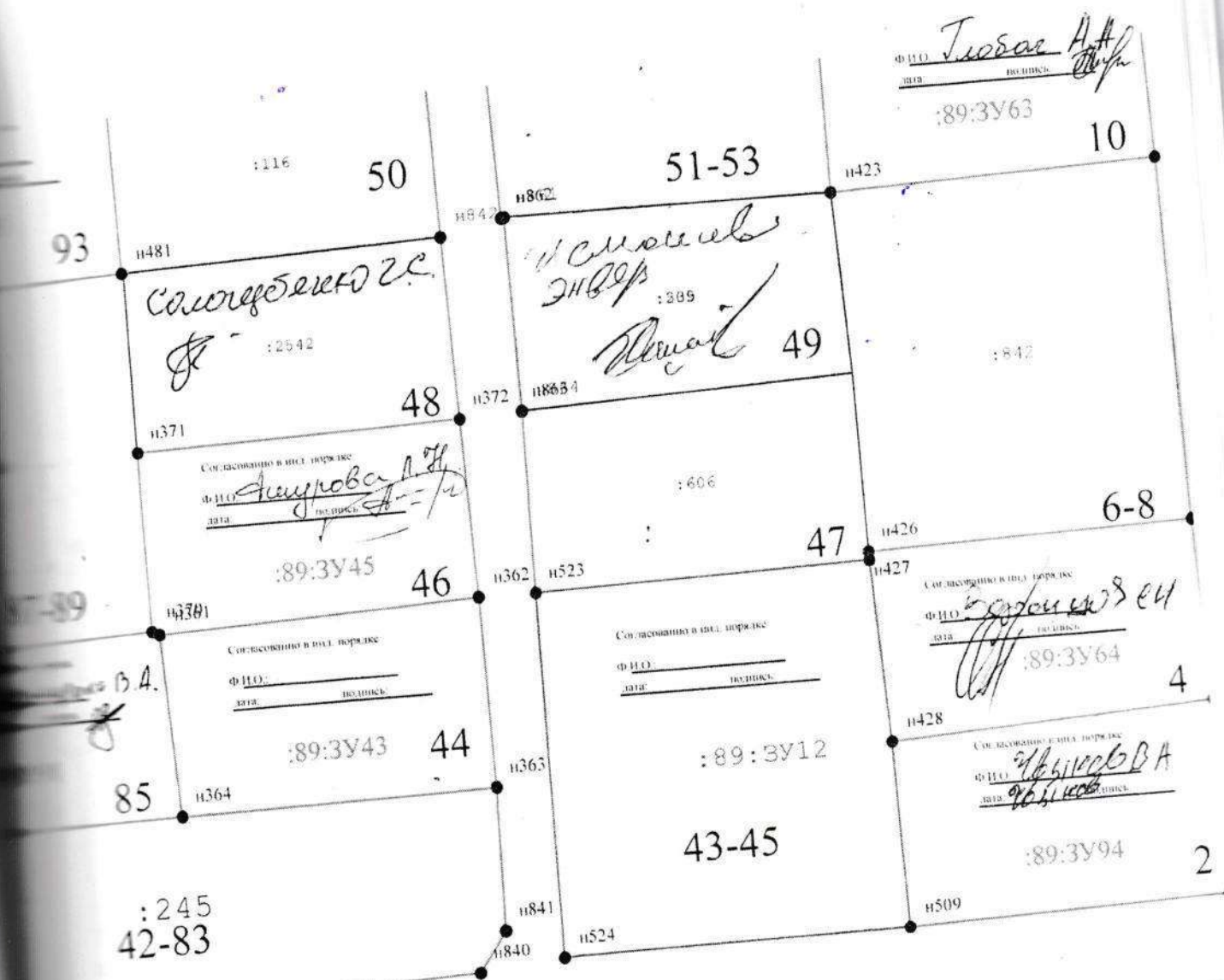
136п

135п

КОПИЯ  
ВЕРНА










КОПИЯ  
ВЕРНА



*С.В.*



*102*



Согласовано в инст. порядке

Ф.И.О. \_\_\_\_\_  
дата \_\_\_\_\_ подпись \_\_\_\_\_

:89:3Y121

н322

н591

Согласовано в инст. порядке

Ф.И.О. Богданов В.В.

дата \_\_\_\_\_ подпись \_\_\_\_\_

:89:3Y15

н344

Согласовано в инст. порядке

Ф.И.О. \_\_\_\_\_

дата \_\_\_\_\_ подпись \_\_\_\_\_

:89:3Y11

н317

Согласовано в инст. порядке

Ф.И.О. Богданов В.В.

дата \_\_\_\_\_ подпись \_\_\_\_\_

:89:3Y26

н329

Согласовано в инст. порядке

Ф.И.О. Курочкин В.В.

дата \_\_\_\_\_ подпись \_\_\_\_\_

:89:3Y95

н351

Согласовано в инст. порядке

Ф.И.О. \_\_\_\_\_

дата \_\_\_\_\_ подпись \_\_\_\_\_

:89:3Y40

н322

Согласовано в инст. порядке

Ф.И.О. Мигунов В.В.

дата \_\_\_\_\_ подпись \_\_\_\_\_

:89:3Y39

н329

Согласовано в инст. порядке

Ф.И.О. \_\_\_\_\_

дата \_\_\_\_\_ подпись \_\_\_\_\_

:89:3Y22

н389

Согласовано в инст. порядке

Ф.И.О. Тихонов А.А.

дата \_\_\_\_\_ подпись \_\_\_\_\_

:89:3Y63

н588  
н562  
н589  
н590

ул. Ореховая

н245

н870

н246

н548

н305

н549

н352

н556

н348

н557

н290

н291

н686

7.33.134  
Г.О.О.  
Согласовано в инст. порядке  
Ф.И.О. Григорьев В.В.  
дата \_\_\_\_\_ подпись \_\_\_\_\_  
:89:3Y112

Согласовано в инст. порядке  
Ф.И.О. Степанов В.В.  
дата \_\_\_\_\_ подпись \_\_\_\_\_  
:89:3Y106

Согласовано в инст. порядке  
Ф.И.О. Сысоев А.А.  
дата \_\_\_\_\_ подпись \_\_\_\_\_  
:89:3Y111

Согласовано в инст. порядке  
Ф.И.О. \_\_\_\_\_  
дата \_\_\_\_\_ подпись \_\_\_\_\_  
:89:3Y109

Согласовано в инст. порядке  
Ф.И.О. \_\_\_\_\_  
дата \_\_\_\_\_ подпись \_\_\_\_\_

29

27

23-25

21

19

17

15

14

12

11-13

н151

н152п

н50п

н49п

н48п

н47п

н46п

н45п

н43п

КОПИЯ  
ВЕРНА



с.А.



111

70-72-74

:89:3Y138

71

н587

н225

н744

н633

Согласовано в инст. порядке

Ф.И.О. \_\_\_\_\_  
дата \_\_\_\_\_ подпись \_\_\_\_\_

Согласовано в инст. порядке

Ф.И.О. \_\_\_\_\_  
дата \_\_\_\_\_ подпись \_\_\_\_\_

:583

:89:3Y190

69

н520/н521

:89:3Y121

68-109

н855

н519

Согласовано в инст. порядке

Ф.И.О. Шолохов  
дата 18.11.99 подпись \_\_\_\_\_

н522

н59

:975

:89:3Y99

67

Согласовано в инст. порядке  
Ф.И.О. Бригадир  
дата \_\_\_\_\_ подпись \_\_\_\_\_

:89:3Y1

66

н853

н390

Согласовано в инст. порядке

Ф.И.О. \_\_\_\_\_  
дата \_\_\_\_\_ подпись \_\_\_\_\_

:75

:89:3Y51

65

н244

24-2

64-105-107

н851

н849

н848

н316

Согласовано в инст. порядке

Ф.И.О. Карпов Е.В.  
дата \_\_\_\_\_ подпись \_\_\_\_\_

Согласовано в инст. порядке

Ф.И.О. \_\_\_\_\_  
дата \_\_\_\_\_ подпись \_\_\_\_\_

:89:3Y11

:89:3Y29

63

н317

Согласовано в инст. порядке

Ф.И.О. Борис  
дата \_\_\_\_\_ подпись \_\_\_\_\_

103

н498

н850

н499

№62

н846

н315

Согласовано в инст. порядке

Ф.И.О. \_\_\_\_\_  
дата \_\_\_\_\_ подпись \_\_\_\_\_

:89:3Y67

:89:3Y26

101

н441

60

н420

Согласовано в инст. порядке

Ф.И.О. \_\_\_\_\_  
дата \_\_\_\_\_ подпись \_\_\_\_\_

:89:3Y62

61

н396

Согласовано в инст. порядке

Ф.И.О. Курочкин  
дата \_\_\_\_\_ подпись \_\_\_\_\_

:89:3Y95

Согласовано в инст. порядке  
Ф.И.О. Давыдов И.А.  
дата \_\_\_\_\_ подпись \_\_\_\_\_

:89:3Y71

58

н445

н419

59

н351

Согласовано в инст. порядке

Ф.И.О. \_\_\_\_\_  
дата \_\_\_\_\_ подпись \_\_\_\_\_

99

н442

:960

:1270

:89:3Y40

97

н463

56

н464

н559

57

н350

н347

н349

Согласовано в инст. порядке

Ф.И.О. Михайлов  
дата \_\_\_\_\_ подпись \_\_\_\_\_

:89:3Y39

Согласовано в инст. порядке  
Ф.И.О. Александров  
дата \_\_\_\_\_ подпись \_\_\_\_\_

А.И. Дем.  
:89:3Y80

54

н465

н860

КОПИЯ  
ВЕРНА

55

н289

Согласовано в инст. порядке

Ф.И.О. \_\_\_\_\_  
дата \_\_\_\_\_ подпись \_\_\_\_\_

:89:3Y22

91

н433

:1269

52

н845

н843

н388

Согласовано в инст. порядке

Ф.И.О. Тюбаев А.  
дата \_\_\_\_\_ подпись \_\_\_\_\_

:89:3Y66

н430


:116

50

204

ул. Виктория
















188-190-229

Согласовано в инст. порядке

Ф.И.О. Насоховтыко М.В.  
дата: \_\_\_\_\_ подпись: \_\_\_\_\_ :89:3Y183

Согласовано в инст. порядке

Ф.И.О. \_\_\_\_\_  
дата: \_\_\_\_\_ подпись: \_\_\_\_\_

:89:3Y19

225-227

:51

184-186-223

Согласовано в инст. порядке

Ф.И.О. \_\_\_\_\_  
дата: \_\_\_\_\_ подпись: \_\_\_\_\_

:89:3Y15

Бессецинная  
Лар. Л.

:201

221

258

182

Лопатко И.В.

Свириден  
Элис  
Иванович

В.И.

219

н255

:608

184

н254

Согласовано в инст. порядке

Ф.И.О. Тудашкина О.В.  
дата: \_\_\_\_\_ подпись: \_\_\_\_\_

:89:3Y14

21.7

н256

178-180

Согласовано в инст. порядке

Ф.И.О. Копашин И.Г.  
дата: 23.12.2018 подпись: \_\_\_\_\_

:89:3Y16

:1771

178-180

н260

н303

Согласовано в инст. порядке

Ф.И.О. Окопороженко  
дата: \_\_\_\_\_ подпись: \_\_\_\_\_

:89:3Y25

176

н261

н302

177

Согласовано в инст. порядке

Ф.И.О. \_\_\_\_\_  
дата: \_\_\_\_\_ подпись: \_\_\_\_\_

:89:3Y77

Гришова  
Тол.

:89:3Y34

174

н458

н238

н239

175

Небановская  
В.И.

:89:3Y9

172

ул. Советская

н803

н237

173

108

211-213

н81

Согласовано в инст. порядке






КОПИЯ  
ВЕРНА

ФЕДЕРАЛЬНОЕ АГЕНСТВО  
САДОВОДНИЧЕСТВА  
ПОТРЕБИТЕЛЬСКИЙ  
КООПЕРАТИВ  
«ЗАВОДОК»

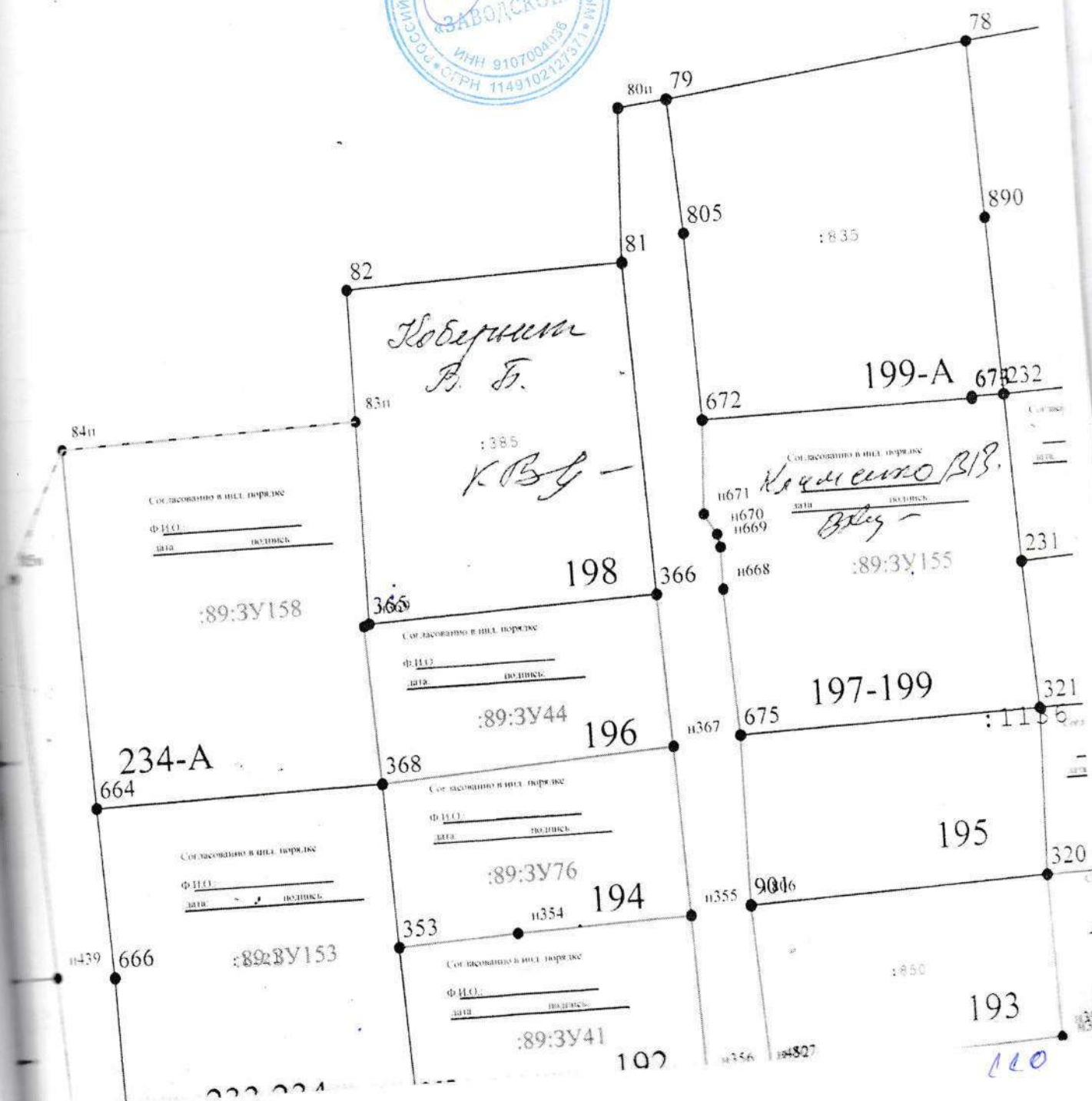
ИНН 9107004036  
ОГРН 114910212711

78






КОПИЯ  
ВЕРНА







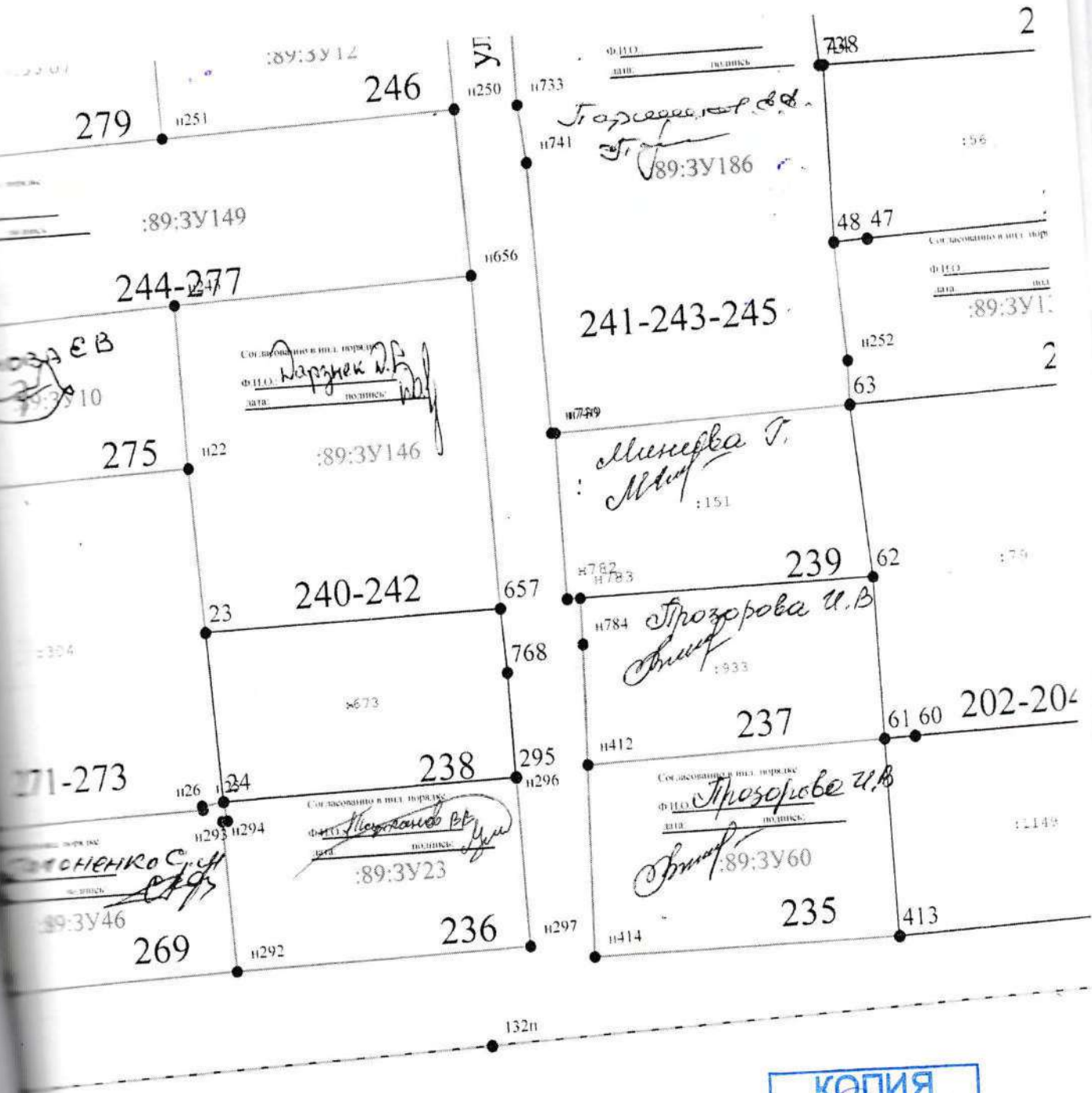




ул. Дружбы

112






# Масштаб

ия:

онтура земельного участка, определенная при проведе





КОПИЯ  
ВЕРНА



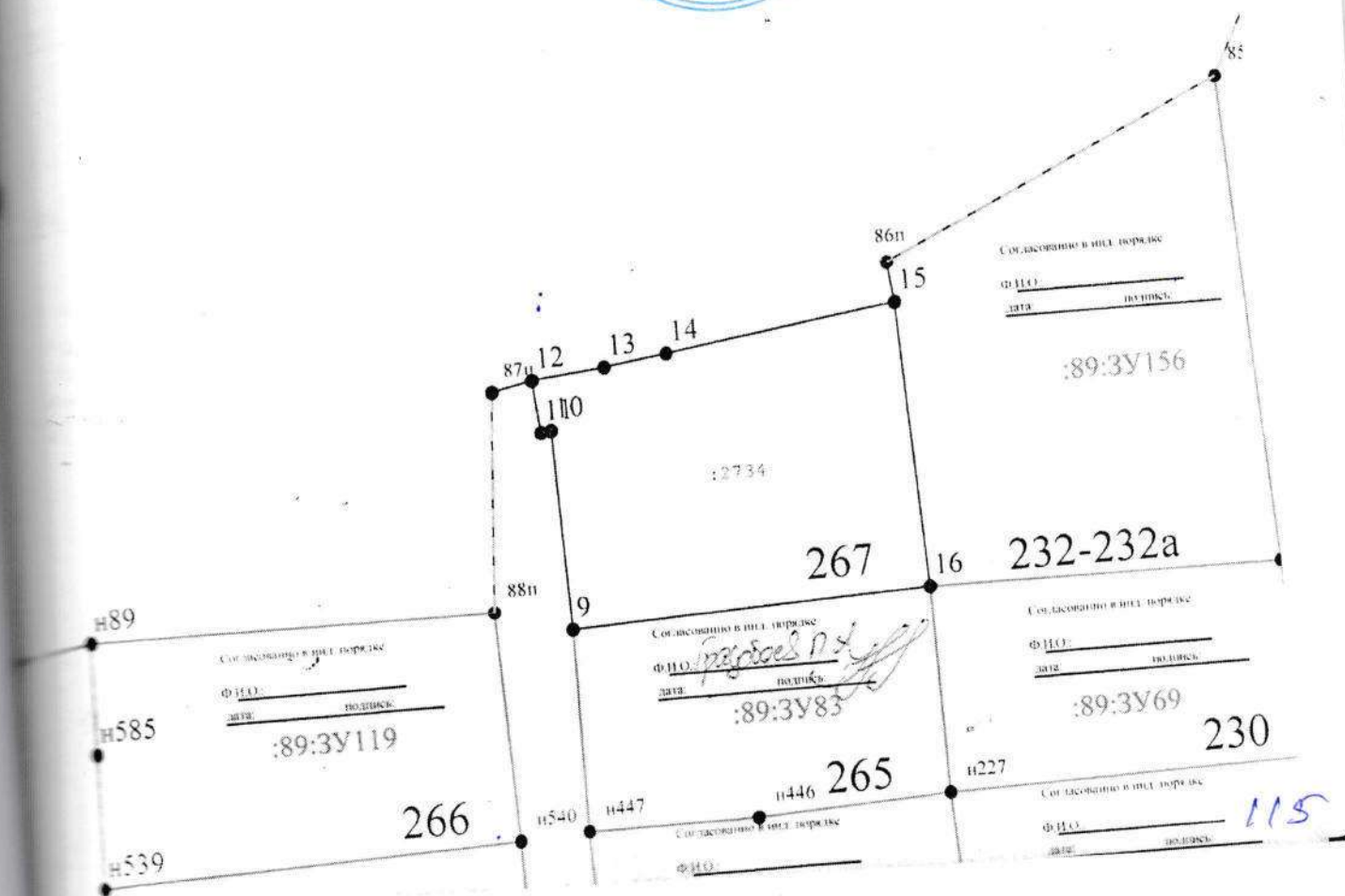
Условные обо

- Г

114



КОПИЯ  
ВЕРНА





:89:3Y118

Согласовано в инст. порядке

Ф.И.О. \_\_\_\_\_  
дата \_\_\_\_\_ подпись \_\_\_\_\_

330

н558

н532

Согласовано в инст. порядке

Ф.И.О. \_\_\_\_\_  
дата \_\_\_\_\_ подпись \_\_\_\_\_

:89:3Y110

328-A

н561

н763

Согласовано в инст. порядке

Ф.И.О. \_\_\_\_\_  
дата \_\_\_\_\_ подпись \_\_\_\_\_

:89:3Y123

331

н567

Согласовано в инст. порядке

Ф.И.О. \_\_\_\_\_  
дата \_\_\_\_\_ подпись \_\_\_\_\_

:89:3Y114

329-A

н569

н2

н763

н3

327

Согласовано в инст. порядке

Ф.И.О. \_\_\_\_\_  
дата \_\_\_\_\_ подпись \_\_\_\_\_

:89:3Y101

325

н533

321

н208

326

:470

:549

н6

Согласовано в инст. порядке

Ф.И.О. \_\_\_\_\_  
дата \_\_\_\_\_ подпись \_\_\_\_\_

:89:3Y8

324

н603

н602

н8

329

199

319

н209

н210

Согласовано в инст. порядке

Ф.И.О. \_\_\_\_\_  
дата \_\_\_\_\_ подпись \_\_\_\_\_

:89:3Y125

302

н219

:89:3Y7

Согласовано в инст. порядке

Ф.И.О. \_\_\_\_\_  
дата \_\_\_\_\_ подпись \_\_\_\_\_

н297

:89:3Y3

317-A

н217

н222

Согласовано в инст. порядке

Ф.И.О. \_\_\_\_\_  
дата \_\_\_\_\_ подпись \_\_\_\_\_

:89:3Y143

*Губина М.Ч.*

317

н54

н55

:89:3Y4

н221

300

н500

Согласовано в инст. порядке

Ф.И.О. \_\_\_\_\_  
дата \_\_\_\_\_ подпись \_\_\_\_\_

:89:3Y127

298

н500

н505

Согласовано в инст. порядке

Ф.И.О. \_\_\_\_\_  
дата \_\_\_\_\_ подпись \_\_\_\_\_

:89:3Y02

н504

301

н489

Согласовано в инст. порядке

Ф.И.О. \_\_\_\_\_  
дата \_\_\_\_\_ подпись \_\_\_\_\_

:89:3Y151

278-299

116

н500

н505

н506

н507

н508

н509

н510

н511

н512

н513

н514

н515

н516

н517

н518

н519

н520

н521

н522

н523

н524

н525

н526

н527

н528

н529

н530

н531

н532

н533

н534

н535

н536

н537

н538

н539

н540

н541

н542

н543

н544

н545

н546

н547

н548

н549

н550

н551

н552

н553

н554

н555

н556

н557

н558

н559

н560

н561

н562

н563

н564

н565

н566

н567

н568

н569

н570

н571

н572

н573

н574

н575

н576

н577

н578

н579

н580

н581

н582

н583

н584

н585

н586

н587

н588

н589

н590

н591

н592

н593

н594

н595

н596

н597

н598

н599

н600

н601

н602

н603

н604

н605

н606

н607

н608

н609

н610

н611

н612

н613

н614

н615

н616

н617

н618

н619

н620

н621

н622

н623

н624

н625

н626

н627

н628

н629

н630

н631

н632

н633

н634

н635

н636

н637

н638

н639

н640

н641

н642

н643

н644

н645

н646

н647

н648

н649

н650

н651

н652

н653

н654

н655

н656

н657

н658

н659

н660

н661

н662

н663

н664

н665

н666

н667

н668

н669

н670

н671

н672

н673

н674

н675

н676

н677

н678

н679

н680

н681

н682

н683

н684

н685

н686

н687

н688

н689

н690

н691

н692

н693

н694

н695

н696

н697

н698

н699

н700

н701

н702

н703

н704

н705

н706

н707

н708

н709

н710

н711

н712

н713

н714

н715

н716

н717

н718

н719

н720

н721

н722

н723

н724

н725

н726

н727

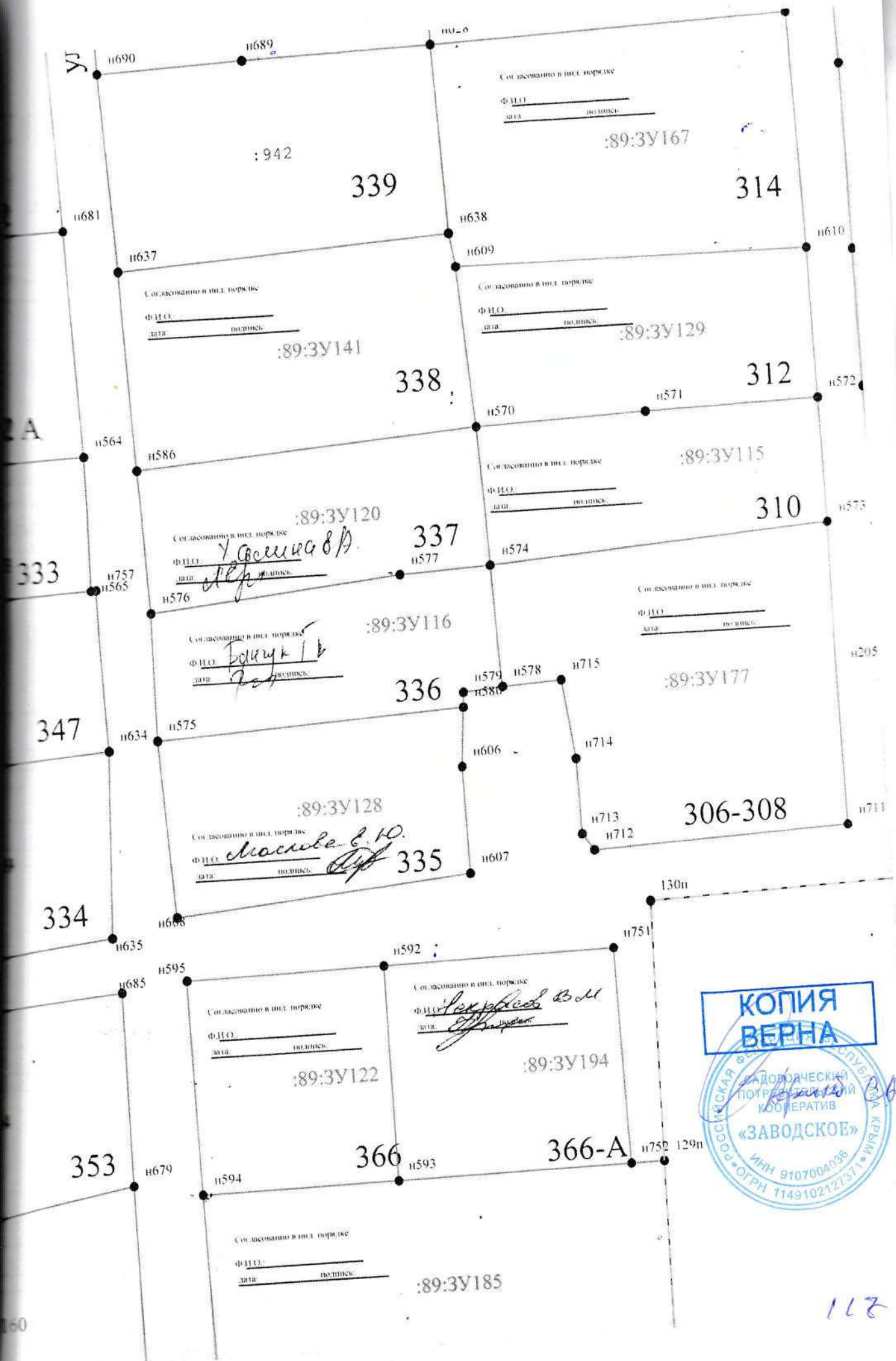
н728

н729


н730

н731
















:383

354

364

349

363

:969

362

355

361

:970

356

:89:3Y181

:667

360

357

:68

358

359

КОПИЯ  
ВЕРНА







РОССИЙСКАЯ ФЕДЕРАЦИЯ  
РЕСПУБЛИКА КРЫМ

ОБЩЕСТВО С ОГРАНИЧЕННОЙ  
ОТВЕТСТВЕННОСТЬЮ  
«КРЫМСКАЯ ВОДНАЯ КОМПАНИЯ»

Сакский район, с.Лесновка, ул.Механизаторов, д. 9; тел. (036563) 98-180; +7(978) 08-003-66, sakwcompany@mail.ru  
ИНН 9107000240, КПП 910701001

18.02.2019г. исх. № 641

А К Т

согласования границ земельного участка

с.Лесновка

«18» февраля 2019г.

Земельный участок Садоводческого потребительского кооператива «Заводское» расположенного на территории Суворовского сельского поселения Сакского района Республики Крым.

Границы земельного участка (проект межевания территории СПК «Заводское» и схема расположения прилагается) согласованы с ООО «Крымская Водная Компания».

Споры и возражений по границам земельного участка СПК «Заводское», расположенного на территории Суворовского сельского поселения Сакского района Республики Крым у Общества с ограниченной ответственностью «Крымская Водная Компания» нет.

Генеральный директор  
ООО «Крымская Водная Компания»



*[Signature]*

О.Н. Пуришева



КОПИЯ ВЕРНА

*[Signature]* С.А.





ГОСУДАРСТВЕННОЕ УНИТАРНОЕ ПРЕДПРИЯТИЕ РЕСПУБЛИКИ КРЫМ  
[www.crimeagasnet.ru](http://www.crimeagasnet.ru)

Председателю СПК «Заводское»  
Афищкому С.А.

г. Евпатория

«20» февраля 2019 г.

Земельный участок садоводческого потребительского кооператива "Заводское" расположенного на расстоянии 2 км от с. Суворовское, на землях Суворовского сельского совета Сакского района Республики Крым.

Границы земельного участка (проект межевания территории СПК «Заводское» и схема расположения садоводческого потребительского кооператива прилагается) согласованы с ГУП РК «Крымгазсети» Евпаторийского УЭГХ.


Споры и возражений по границам участка расположенного на расстоянии 2 км от с. Суворовское, на землях Суворовского сельского совета Сакского района Республики Крым у ГУП РК «Крымгазсети» Евпаторийского УЭГХ нет.

Начальник Евпаторийского УЭГХ



Евмененко О.В.





САКСКИЙ РАЙОН  
ЭЛЕКТРИЧЕСКИХ СЕТЕЙ  
ГОСУДАРСТВЕННОЕ  
УНИТАРНОЕ ПРЕДПРИЯТИЕ  
РЕСПУБЛИКИ КРЫМ «КРЫМЭНЕРГО»

Российская Федерация,  
Республика Крым, 296500  
г. Саки, Новоселовское шоссе, 9  
тел./факс: 36563 2-33-49  
Secretar-SkRES@krgo.energy.crimea.ru  
<http://gup-krymenergo.crimea.ru>  
ОГРН 1149102003423  
ИНН 9102002878 КПП 910201001  
БИК 043510123 в АО «ГЕНБАНК»  
Корр. счет 30101810835100000123  
Р/с 40602810000230410007 (услуги)  
Р/с 40602810600230470007 (присоединение)

от 2019 № 61/04-901  
от

Председателю СПК Заводское.  
Афицкому С.А.  
Начальника Сакского РЭС  
Кравченко В.Н.

На ваш исх. №23 от 26.02.2019г. сообщаем, что проект на межевания территории Садоводческий потребительский кооператив «Заводское» Адрес: Республика Крым, Сакский р-н, Скворовское с.п., ул. Суворовская д.4 согласован. На 26.02.2019г. сетей Сакского РЭС на территории СПК Заводское

Начальник Сакского РЭС



В.Н. Кравченко







ООО "АЛТА"  
УЛ. КИЕВСКАЯ, ДОМ 77/4, ОФИС 107, 295034 СИМФЕРОПОЛЬ  
Россия  
Тел.: +79781000812

## Графические материалы

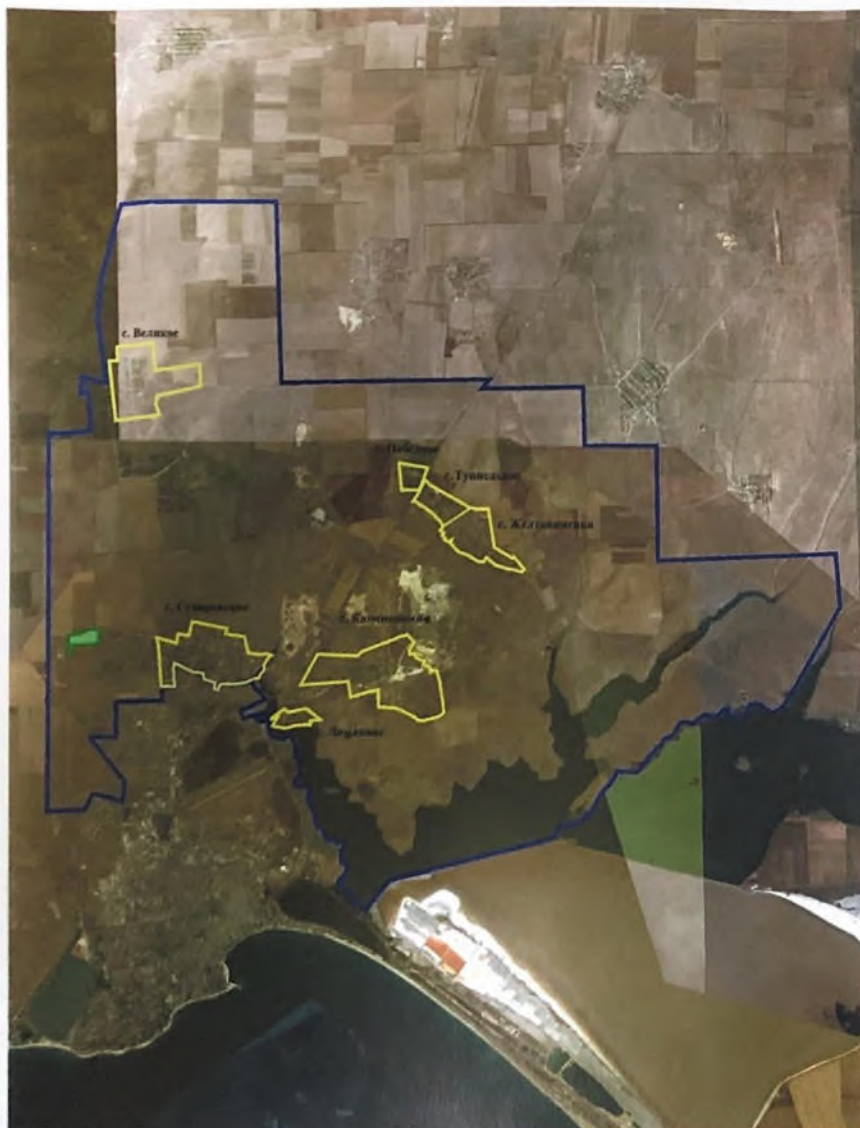


# **ЛИСТ СОГЛАСОВАНИЯ**

ПРОЕКТА МЕЖЕВАНИЯ ТЕРРИТОРИИ СПК «ЗАВОДСКОЕ» СО  
СЛУЖБАМИ И ОРГАНИЗАЦИЯМИ СОГЛАСНО ДОРОЖНОЙ КАРТЕ,  
РАЗРАБОТАННОЙ МИНИСТЕРСТВОМ ИМУЩЕСТВЕННЫХ И  
ЗЕМЕЛЬНЫХ ОТНОШЕНИЙ РЕСПУБЛИКИ КРЫМ

				Проект межевания территории Садоводческого потребительского кооператива «ЗАВОДСКОЕ», расположенного по адресу: Республика Крым, Сакский р-н, на территории Суворовского сельского совета		
Изм.	Кол. уч.	Лист	№ док.			
Директор	Добрун А.В.					
Рук. проекта	Щекин В.Ю.					
Разраб.	Абдурашидов М.					
				Ситуационная схема СПК «ЗАВОДСКОЕ»		
				 <b>ООО «АЛЬТА»</b>		
				Стадия	Лист	Листов





## ПРОЕКТ МЕЖЕВАНИЯ ТЕРРИТОРИИ

Садоводческого потребительского кооператива «ЗАВОДСКОЕ»,  
расположенного по адресу: Республика Крым, Сакский р-н, на территории  
Суворовского сельского совета

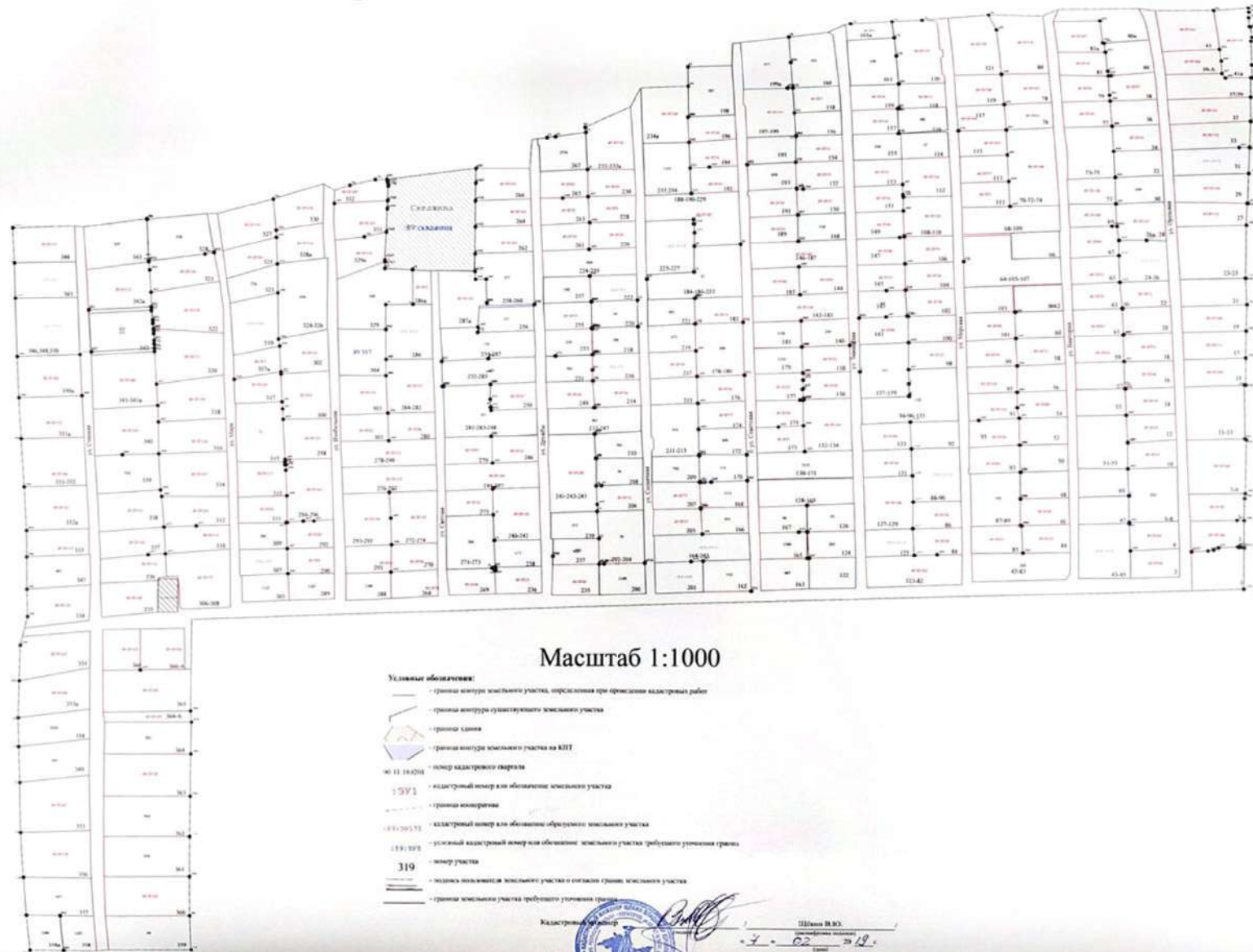
*Схема расположения Садоводческого потребительского кооператива  
«ЗАВОДСКОЕ» в планировочной структуре муниципального образования  
Суворовское сельское поселение Сакского района Республики Крым*

Границы:

- Граница муниципального образования Суворовское сельское поселение Сакского района Республики Крым
- Границы населенных пунктов в составе муниципального образования Суворовское сельское поселение Сакского района Республики Крым
- Граница проекта межевания территории

						Проект межевания территории Садоводческого потребительского кооператива «ЗАВОДСКОЕ», расположенного по адресу: Республика Крым, Сакский р-н, на территории Суворовского сельского совета		
Изм.	Кол. уч.	Лист	№ док.	Подпись	Дата	Стадия	Лист	Листов
Директор			Добрун А.В.			ПМ		
Рук. проекта			Щёкин В.И.					
Разраб.			Абдурашидов М.Р.					
						Ситуационная схема СПК «ЗАВОДСКОЕ»		
						ООО «АЛЬТА»		

# Проект межевания СПК "Заводское"







ООО "АЛЬТА"  
УЛ. КИЕВСКАЯ, ДОМ 77/4, ОФИС 107, 295034 СИМФЕРОПОЛЬ КРЫМ РЕСПУБЛИКА,  
Россия  
Тел.: +79781000812

**Каталог координат земельных участков, границы  
которых не установлены в соответствии с  
требованиями земельного законодательства.**

земельные участки, границы которых не установлены в соответствии с  
 актами земельного законодательства:

90:11:211401:61			
Площадь ЗУ: 401,00 кв.м.			
№ п/п	Имя точки	X, м	Y, м
1	н1	5004641.10	4365557.78
2	н2	5004626.20	4365558.33
3	н3	5004625.53	4365531.50
4	н4	5004640.29	4365530.62
1	н1	5004641.10	4365557.78

90:11:211401:796			
Площадь ЗУ: 411,00 кв.м. (по ГКН 400 кв.м.)			
№ п/п	Имя точки	X, м	Y, м
1	н1	5004596.04	4365559.38
2	н2	5004580.98	4365559.83
3	н3	5004580.36	4365532.48
4	н4	5004586.57	4365532.27
5	н5	5004595.35	4365532.18
6	н6	5004595.35	4365532.44
1	н1	5004596.04	4365559.38

90:11:211401:820			
Площадь ЗУ: 406,00 кв.м. (по ГКН 400 кв.м.)			
№ п/п	Имя точки	X, м	Y, м
1	н1	5004470.29	4365355.79
2	н2	5004469.16	4365329.08
3	н3	5004469.14	4365328.36
4	н4	5004469.83	4365327.96
5	н5	5004484.06	4365327.72
6	н6	5004484.65	4365355.34
1	н1	5004470.29	4365355.79

90:11:211401:793			
Площадь ЗУ: 482,00 кв.м. (по ГКН 500 кв.м.)			
№ п/п	Имя точки	X, м	Y, м
1	н1	5004476.22	4365568.32
2	н2	5004476.94	4365589.17
3	н3	5004477.27	4365595.94
4	н4	5004459.77	4365596.32





5	н5	5004458.74	4365568.81
1	н1	5004476.22	4365568.32

90:11:211401:89:304			
Площадь ЗУ: 724,00 кв.м.			
№ п/п	Имя точки	X, м	Y, м
1	н1	5004583.61	4365385.61
2	н2	5004610.21	4365385.00
3	н3	5004609.90	4365412.66
4	н4	5004592.85	4365412.62
5	н5	5004583.48	4365412.53
1	н1	5004583.61	4365385.61

90:11:211401:886			
Площадь ЗУ: 808,00 кв.м. (по ГКН 810 кв.м.)			
№ п/п	Имя точки	X, м	Y, м
1	н1	5004630.78	4365350.48
2	н2	5004604.27	4365350.74
3	н3	5004600.39	4365351.44
4	н4	5004595.07	4365324.82
5	н5	5004624.66	4365323.12
1	н1	5004630.78	4365350.48

90:11:211401:795			
Площадь ЗУ: 837,00 кв.м. (по ГКН 800 кв.м.)			
№ п/п	Имя точки	X, м	Y, м
1	н1	5004624.20	4365439.39
2	н2	5004593.16	4365439.65
3	н3	5004592.80	4365412.62
4	н4	5004623.99	4365412.70
5	н5	5004624.20	4365428.41
1	н1	5004624.20	4365439.39

90:11:211401:797			
Площадь ЗУ: 840,00 кв.м. (по ГКН 800 кв.м.)			
№ п/п	Имя точки	X, м	Y, м
1	н1	5004491.70	4365567.95
2	н2	5004492.64	4365595.60
3	н3	5004493.28	4365622.36
4	н4	5004478.09	4365623.14
5	н5	5004477.27	4365595.94



6	н6	5004476.94	4365589.17
7	н7	5004476.22	4365568.32
1	н1	5004491.70	4365567.95

90:11:211401:450			
Площадь ЗУ: 865,00 кв.м. (по ГКН 831 кв.м.)			
№ п/п	Имя точки	X, м	Y, м
1	н1	5004498.51	4365806.85
2	н2	5004498.96	4365834.78
3	н3	5004483.85	4365835.50
4	н4	5004468.51	4365835.83
5	н5	5004468.32	4365806.93
1	н1	5004498.51	4365806.85

90:11:211401:89:122			
Площадь ЗУ: 458,00 кв.м.			
№ п/п	Имя точки	X, м	Y, м
1	н1	5004479.03	4365656.34
2	н2	5004479.82	4365682.79
3	н3	5004462.27	4365682.64
4	н4	5004461.82	4365656.42
1	н1	5004479.03	4365656.34

90:11:211401:50			
Площадь ЗУ: 406,00 кв.м.			
№ п/п	Имя точки	X, м	Y, м
1	н1	5004494.96	4365688.09
2	н2	5004495.93	4365714.77
3	н3	5004480.92	4365715.57
4	н4	5004479.84	4365688.40
1	н1	5004494.96	4365688.09

90:11:211401:89:24-26			
Площадь ЗУ: 638,00 кв.м.			
№ п/п	Имя точки	X, м	Y, м
1	н1	5004658.13	4365830.66
2	н2	5004658.15	4365845.96
3	н3	5004657.79	4365857.29
4	н4	5004635.01	4365858.08
5	н5	5004634.08	4365830.66
6	н6	5004649.39	4365830.44





1	н1	5004658.13	4365830.66
---	----	------------	------------

90:11:211401:1181			
Площадь ЗУ: 638,00 кв.м. (по ГКН 700 кв.м.)			
№ п/п	Имя точки	X, м	Y, м
1	н1	5004710.11	4365862.05
2	н2	5004711.61	4365899.99
3	н3	5004711.57	4365905.91
4	н4	5004696.45	4365904.85
5	н5	5004695.11	4365862.29
1	н1	5004710.11	4365862.05

90:11:211401:570			
Площадь ЗУ: 730,00 кв.м. (по ГКН 681 кв.м.)			
№ п/п	Имя точки	X, м	Y, м
1	н1	5004647.93	4365198.16
2	н2	5004627.80	4365198.89
3	н3	5004628.09	4365235.21
4	н4	5004648.36	4365234.11
1	н1	5004647.93	4365198.16

90:11:211401:67			
Площадь ЗУ: 800,00 кв.м.			
№ п/п	Имя точки	X, м	Y, м
1	н1	5004540.69	4365713.95
2	н2	5004541.35	4365740.82
3	н3	5004511.54	4365741.76
4	н4	5004510.92	4365714.91
5	н5	5004525.68	4365714.51
1	н1	5004540.69	4365713.95

90:11:211401:1157			
Площадь ЗУ: 838,00 кв.м. (по ГКН 800 кв.м.)			
№ п/п	Имя точки	X, м	Y, м
1	н1	5004656.29	4365562.89
2	н2	5004671.02	4365562.71
3	н3	5004671.84	4365590.44
4	н4	5004669.36	4365590.49
5	н5	5004669.36	4365590.82
6	н6	5004664.22	4365590.97
7	н7	5004656.56	4365590.89
8	н8	5004642.05	4365590.79



9	н9	5004640.70	4365563.54
1	н1	5004656.29	4365562.89

90:11:211401:235			
Площадь ЗУ: 1200,00 кв.м.			
№ п/п	Имя точки	X, м	Y, м
1	н1	5004628.09	4365235.21
2	н2	5004627.80	4365198.89
3	н3	5004594.34	4365200.29
4	н4	5004595.49	4365236.58
1	н1	5004628.09	4365235.21

90:11:211401:423			
Площадь ЗУ: 865,00 кв.м.			
№ п/п	Имя точки	X, м	Y, м
1	н1	5004619.04	4365241.60
2	н2	5004620.68	4365277.63
3	н3	5004613.18	4365278.50
4	н4	5004607.52	4365279.00
5	н5	5004601.48	4365279.26
6	н6	5004597.21	4365279.46
7	н7	5004595.12	4365243.11
1	н1	5004619.04	4365241.60

90:11:211401:842			
Площадь ЗУ: 816,00 кв.м.			
№ п/п	Имя точки	X, м	Y, м
1	н1	5004530.15	4365861.42
2	н2	5004514.94	4365861.84
3	н3	5004500.20	4365862.11
4	н4	5004499.63	4365834.77
5	н5	5004514.46	4365834.60
6	н6	5004529.39	4365833.94
1	н1	5004530.15	4365861.42

90:11:211401:848			
Площадь ЗУ: 412,00 кв.м.			
№ п/п	Имя точки	X, м	Y, м
1	н1	5004694.14	4365829.31
2	н2	5004695.22	4365856.25
3	н3	5004680.00	4365856.69





4	н4	5004678.99	4365829.38
1	н1	5004694.14	4365829.31

90:11:211401:148			
Площадь ЗУ: 1200,00 кв.м.			
№ п/п	Имя точки	X, м	Y, м
1	н1	5004556.45	4365740.45
2	н2	5004555.91	4365713.38
3	н3	5004554.82	4365686.31
4	н4	5004569.41	4365685.85
5	н5	5004570.26	4365712.76
6	н6	5004570.78	4365712.74
7	н7	5004577.46	4365712.60
8	н8	5004585.56	4365712.45
9	н9	5004586.49	4365739.33
1	н1	5004556.45	4365740.45

90:11:211401:203			
Площадь ЗУ: 398,00 кв.м.			
№ п/п	Имя точки	X, м	Y, м
1	н1	5004494.67	4365682.44
2	н2	5004479.82	4365682.79
3	н3	5004479.03	4365656.34
4	н4	5004493.96	4365655.50
1	н1	5004494.67	4365682.44

90:11:211401:1028			
Площадь ЗУ: 816,00 кв.м.			
№ п/п	Имя точки	X, м	Y, м
1	н1	5004538.57	4365626.94
2	н2	5004539.38	4365653.97
3	н3	5004539.92	4365681.12
4	н4	5004524.69	4365681.32
5	н5	5004523.76	4365627.34
1	н1	5004538.57	4365626.94

90:11:211401:490			
Площадь ЗУ: 876,00 кв.м.			
№ п/п	Имя точки	X, м	Y, м
1	н1	5004782.06	4365671.78
2	н2	5004749.46	4365674.33



3	н3	5004748.53	4365647.59
4	н4	5004764.75	4365646.85
5	н5	5004780.99	4365646.11
6	н6	5004783.58	4365668.69
1	н1	5004782.06	4365671.78

90:11:211401:676

Площадь ЗУ: 413,00 кв.м.

№ п/п	Имя точки	X, м	Y, м
1	н1	5004537.68	4365621.06
2	н2	5004523.05	4365621.39
3	н3	5004522.08	4365594.20
4	н4	5004537.22	4365593.77
5	н5	5004537.78	4365593.75
1	н1	5004537.68	4365621.06

90:11:211401:503

Площадь ЗУ: 830,00 кв.м.

№ п/п	Имя точки	X, м	Y, м
1	н1	5004569.41	4365685.85
2	н2	5004584.45	4365685.10
3	н3	5004599.74	4365684.97
4	н4	5004600.76	4365712.52
5	н5	5004585.56	4365712.45
6	н6	5004577.46	4365712.60
7	н7	5004570.78	4365712.74
8	н8	5004570.26	4365712.76
1	н1	5004569.41	4365685.85

90:11:211401:835

Площадь ЗУ: 872,00 кв.м.

№ п/п	Имя точки	X, м	Y, м
1	н1	5004747.91	4365619.47
2	н2	5004765.05	4365618.84
3	н3	5004777.42	4365618.03
4	н4	5004780.99	4365646.11
5	н5	5004764.75	4365646.85
6	н6	5004748.53	4365647.59
7	н7	5004748.49	4365644.59
8	н8	5004748.32	4365644.60
1	н1	5004747.91	4365619.47





90:11:211401:688			
Площадь ЗУ: 786,00 кв.м.			
№ п/п	Имя точки	X, м	Y, м
1	н1	5004591.85	4365445.43
2	н2	5004593.26	4365471.81
3	н3	5004594.18	4365499.11
4	н4	5004586.08	4365499.50
5	н5	5004579.95	4365499.44
6	н6	5004578.65	4365473.04
7	н7	5004577.48	4365445.25
8	н8	5004591.72	4365444.90
1	н1	5004591.85	4365445.43

90:11:211401:673			
Площадь ЗУ: 407,00 кв.м.			
№ п/п	Имя точки	X, м	Y, м
1	н1	5004489.40	4365502.23
2	н2	5004483.61	4365502.49
3	н3	5004474.23	4365502.69
4	н4	5004473.76	4365476.05
5	н5	5004488.99	4365475.41
1	н1	5004489.40	4365502.23

90:11:211401:381			
Площадь ЗУ: 1200,00 кв.м.			
№ п/п	Имя точки	X, м	Y, м
1	н1	5004548.04	4365446.72
2	н2	5004577.50	4365445.80
3	н3	5004578.65	4365473.04
4	н4	5004570.07	4365472.83
5	н5	5004565.60	4365472.96
6	н6	5004565.61	4365473.39
7	н7	5004563.57	4365473.49
8	н8	5004564.49	4365499.96
9	н9	5004549.48	4365500.46
10	н10	5004548.76	4365473.53
1	н1	5004548.04	4365446.72

90:11:211401:138			
Площадь ЗУ: 890,00 кв.м.			



№ п/п	Имя точки	X, м	Y, м
1	н1	5004610.47	4365444.40
2	н2	5004611.22	4365466.05
3	н3	5004608.31	4365465.86
4	н4	5004609.20	4365498.73
5	н5	5004597.67	4365499.35
6	н6	5004594.18	4365499.11
7	н7	5004593.26	4365471.80
8	н8	5004591.85	4365445.43
1	н1	5004610.47	4365444.40

90:11:211401:335

Площадь ЗУ: 448,00 кв.м.

№ п/п	Имя точки	X, м	Y, м
1	н1	5004622.30	4365466.79
2	н2	5004623.14	4365498.17
3	н3	5004609.20	4365498.73
4	н4	5004608.31	4365465.86
5	н5	5004622.30	4365466.79

90:11:211401:837

Площадь ЗУ: 920,00 кв.м.

№ п/п	Имя точки	X, м	Y, м
1	н1	5004653.10	4365464.30
2	н2	5004654.29	4365498.07
3	н3	5004624.10	4365498.71
4	н4	5004623.52	4365471.19
5	н5	5004625.01	4365471.12
6	н6	5004638.72	4365470.71
7	н7	5004638.60	4365464.62
8	н8	5004643.10	4365464.30
1	н1	5004653.10	4365464.30

90:11:211401:470

Площадь ЗУ: 1198,00 кв.м.

№ п/п	Имя точки	X, м	Y, м
1	н1	5004650.72	4365379.36
2	н2	5004609.80	4365378.83
3	н3	5004604.27	4365350.74
4	н4	5004630.78	4365350.48
5	н5	5004647.17	4365350.18

КОПИЯ ВЕРНА





1	н1	5004650.72	4365379.36
---	----	------------	------------

90:11:211401:774			
Площадь ЗУ: 441,00 кв.м.			
№ п/п	Имя точки	X, м	Y, м
1	н1	5004624.66	4365323.12
2	н2	5004638.85	4365321.02
3	н3	5004647.17	4365350.18
4	н4	5004630.78	4365350.48
1	н1	5004624.66	4365323.12

90:11:211401:558			
Площадь ЗУ: 843,00 кв.м.			
№ п/п	Имя точки	X, м	Y, м
1	н1	5004648.83	4365276.22
2	н2	5004672.66	4365275.25
3	н3	5004675.72	4365310.05
4	н4	5004653.69	4365313.86
5	н5	5004652.84	4365308.58
1	н1	5004648.83	4365276.22

90:11:211401:942			
Площадь ЗУ: 781,00 кв.м.			
№ п/п	Имя точки	X, м	Y, м
1	н1	5004516.18	4365245.62
2	н2	5004537.80	4365244.51
3	н3	5004538.42	4365260.51
4	н4	5004538.97	4365281.42
5	н5	5004518.33	4365282.24
1	н1	5004516.18	4365245.62

90:11:211401:667			
Площадь ЗУ: 891,00 кв.м.			
№ п/п	Имя точки	X, м	Y, м
1	н1	5004296.39	4365242.11
2	н2	5004285.82	4365242.38
3	н3	5004273.82	4365242.63
4	н4	5004274.11	4365203.08
5	н5	5004296.53	4365202.44
1	н1	5004296.39	4365242.11





ООО "АЛТА"  
УЛ. КИЕВСКАЯ, ДОМ 77/4, ОФИС 107, 295034 СИМФЕРОПОЛЬ КРЫМ РЕСПУБЛИКА,  
Россия  
Тел.: +79781000812

**Каталог координат земельных участков, образуемые  
в соответствии с проектом межевания территории.**



7. Земельные участки, образуемые в соответствии с проектом межевания территории:

90:11:211401:89:ЗУ1			
Площадь ЗУ: 296,00 кв.м.			
№ п/п	Имя точки	X, м	Y, м
1	н1	5004790.62	4365706.07
2	н2	5004789.33	4365682.21
3	н3	5004788.64	4365678.90
4	н4	5004786.30	4365679.39
5	н5	5004778.16	4365679.55
6	н6	5004779.72	4365706.80
1	н1	5004790.62	4365706.07
90:11:211401:89:ЗУ2			
Площадь ЗУ: 209,00 кв.м.			
№ п/п	Имя точки	X, м	Y, м
1	н1	5004644.00	4365428.22
2	н2	5004643.32	4365438.73
3	н3	5004624.20	4365439.39
4	н4	5004624.20	4365428.41
1	н1	5004644.00	4365428.22
90:11:211401:89:ЗУ3			
Площадь ЗУ: 381,00 кв.м.			
№ п/п	Имя точки	X, м	Y, м
1	н1	5004595.07	4365324.82
2	н2	5004600.39	4365351.44
3	н3	5004585.76	4365352.04
4	н4	5004581.41	4365325.10
1	н1	5004595.07	4365324.82
90:11:211401:89:ЗУ4			
Площадь ЗУ: 730,00 кв.м.			
№ п/п	Имя точки	X, м	Y, м
1	н1	5004586.19	4365379.83
2	н2	5004559.14	4365380.51
3	н3	5004558.65	4365353.11
4	н4	5004564.59	4365352.86
5	н5	5004568.64	4365352.60
6	н6	5004584.43	4365352.10
1	н1	5004586.19	4365379.83
90:11:211401:89:ЗУ5			
Площадь ЗУ: 386,00 кв.м.			
№ п/п	Имя точки	X, м	Y, м
1	н1	5004691.34	4365742.21
2	н2	5004692.06	4365769.29
3	н3	5004677.70	4365769.91
4	н4	5004677.09	4365742.81
1	н1	5004691.34	4365742.21

КОПИЯ ВЕРНА





90:11:211401:89:3У6			
Площадь ЗУ: 395,00 кв.м.			
№ п/п	Имя точки	X, м	Y, м
1	н1	5004685.26	4365529.73
2	н2	5004685.80	4365557.28
3	н3	5004671.20	4365557.03
4	н4	5004670.60	4365530.60
1	н1	5004685.26	4365529.73

90:11:211401:89:3У7

Площадь ЗУ: 405,00 кв.м.

№ п/п	Имя точки	X, м	Y, м
1	н1	5004733.13	4365648.26
2	н2	5004748.53	4365647.59
3	н3	5004749.46	4365674.33
4	н4	5004734.64	4365675.06
1	н1	5004733.13	4365648.26

90:11:211401:89:3У8

Площадь ЗУ: 394,00 кв.м.

№ п/п	Имя точки	X, м	Y, м
1	н1	5004484.65	4365355.34
2	н2	5004485.02	4365382.55
3	н3	5004470.40	4365382.97
4	н4	5004470.29	4365355.79
1	н1	5004484.65	4365355.34

90:11:211401:89:3У9

Площадь ЗУ: 392,00 кв.м.

№ п/п	Имя точки	X, м	Y, м
1	н1	5004538.57	4365626.94
2	н2	5004553.05	4365626.40
3	н3	5004553.41	4365639.05
4	н4	5004554.07	4365653.30
5	н5	5004539.38	4365653.97
1	н1	5004538.57	4365626.94

90:11:211401:89:3У10

Площадь ЗУ: 397,00 кв.м.

№ п/п	Имя точки	X, м	Y, м
1	н1	5004517.30	4365447.15
2	н2	5004518.47	4365474.44
3	н3	5004503.80	4365474.80
4	н4	5004502.91	4365447.43
1	н1	5004517.30	4365447.15

90:11:211401:89:3У11

Площадь ЗУ: 397,00 кв.м.

№ п/п	Имя точки	X, м	Y, м
1	н1	5004634.08	4365830.66
2	н2	5004635.01	4365858.08





3	н3	5004620.41	4365858.74
4	н4	5004619.55	4365831.76
1	н1	5004634.08	4365830.66

90:11:211401:89:ЗУ12

Площадь ЗУ: 402,00 кв.м.

№ п/п	Имя точки	X, м	Y, м
1	н1	5004548.77	4365473.97
2	н2	5004549.18	4365500.54
3	н3	5004534.31	4365500.91
4	н4	5004533.43	4365474.31
1	н1	5004548.77	4365473.97

90:11:211401:89:ЗУ13

Площадь ЗУ: 394,00 кв.м.

№ п/п	Имя точки	X, м	Y, м
1	н1	5004520.14	4365534.43
2	н2	5004520.27	4365537.51
3	н3	5004521.02	4365561.50
4	н4	5004506.32	4365561.87
5	н5	5004505.58	4365534.97
6	н6	5004509.55	4365535.03
1	н1	5004520.14	4365534.43

90:11:211401:89:ЗУ14

Площадь ЗУ: 403,00 кв.м.

№ п/п	Имя точки	X, м	Y, м
1	н1	5004581.22	4365565.58
2	н2	5004596.24	4365564.80
3	н3	5004597.09	4365591.91
4	н4	5004582.37	4365592.62
1	н1	5004581.22	4365565.58

90:11:211401:89:ЗУ15

Площадь ЗУ: 403,00 кв.м.

№ п/п	Имя точки	X, м	Y, м
1	н1	5004627.81	4365618.46
2	н2	5004612.99	4365618.84
3	н3	5004612.41	4365591.50
4	н4	5004627.09	4365591.15
1	н1	5004627.81	4365618.46

90:11:211401:89:ЗУ16

Площадь ЗУ: 405,00 кв.м.

№ п/п	Имя точки	X, м	Y, м
1	н1	5004582.37	4365592.62
2	н2	5004582.83	4365619.84
3	н3	5004568.31	4365620.31
4	н4	5004567.16	4365593.05
1	н1	5004582.37	4365592.62

90:11:211401:89:ЗУ17





Площадь ЗУ: 396,00 кв.м.			
№ п/п	Имя точки	X, м	Y, м
1	н1	5004750.97	4365734.85
2	н2	5004736.24	4365735.11
3	н3	5004735.54	4365708.03
4	н4	5004750.37	4365708.26
1	н1	5004750.97	4365734.85
90:11:211401:89:ЗУ18			
Площадь ЗУ: 407,00 кв.м.			
№ п/п	Имя точки	X, м	Y, м
1	н1	5004631.31	4365738.29
2	н2	5004630.56	4365710.87
3	н3	5004645.37	4365710.64
4	н4	5004646.28	4365737.87
1	н1	5004631.31	4365738.29
90:11:211401:89:ЗУ19			
Площадь ЗУ: 400,00 кв.м.			
№ п/п	Имя точки	X, м	Y, м
1	н1	5004769.63	4365800.10
2	н2	5004769.45	4365827.24
3	н3	5004757.38	4365827.72
4	н4	5004754.49	4365827.85
5	н5	5004755.29	4365800.30
1	н1	5004769.63	4365800.10
90:11:211401:89:ЗУ20			
Площадь ЗУ: 401,00 кв.м.			
№ п/п	Имя точки	X, м	Y, м
1	н1	5004569.03	4365653.45
2	н2	5004574.83	4365652.77
3	н3	5004575.23	4365653.15
4	н4	5004579.97	4365652.99
5	н5	5004579.98	4365653.18
6	н6	5004583.71	4365653.00
7	н7	5004584.48	4365679.97
8	н8	5004569.51	4365680.23
1	н1	5004569.03	4365653.45
90:11:211401:89:ЗУ21			
Площадь ЗУ: 398,00 кв.м.			
№ п/п	Имя точки	X, м	Y, м
1	н1	5004630.02	4365684.09
2	н2	5004644.82	4365683.69
3	н3	5004645.37	4365710.64
4	н4	5004630.56	4365710.87
5	н5	5004630.35	4365700.14
1	н1	5004630.02	4365684.09
90:11:211401:89:ЗУ22			

КОПИЯ ВЕРНА





Площадь ЗУ: 406,00 кв.м.			
№ п/п	Имя точки	X, м	Y, м
1	н1	5004543.92	4365833.91
2	н2	5004544.39	4365833.90
3	н3	5004559.30	4365833.17
4	н4	5004560.03	4365860.63
5	н5	5004545.61	4365860.92
1	н1	5004543.92	4365833.91
90:11:211401:89:ЗУ23			
Площадь ЗУ: 408,00 кв.м.			
№ п/п	Имя точки	X, м	Y, м
1	н1	5004458.51	4365476.35
2	н2	5004472.03	4365475.85
3	н3	5004472.04	4365476.33
4	н4	5004473.76	4365476.05
5	н5	5004474.23	4365502.69
6	н6	5004474.20	4365502.75
7	н7	5004459.03	4365503.05
1	н1	5004458.51	4365476.35
90:11:211401:89:ЗУ24			
Площадь ЗУ: 406,00 кв.м.			
№ п/п	Имя точки	X, м	Y, м
1	н1	5004671.20	4365557.03
2	н2	5004656.10	4365557.28
3	н3	5004655.34	4365530.27
4	н4	5004670.60	4365530.60
1	н1	5004671.20	4365557.03
90:11:211401:89:ЗУ25			
Площадь ЗУ: 413,00 кв.м.			
№ п/п	Имя точки	X, м	Y, м
1	н1	5004568.63	4365653.18
2	н2	5004568.70	4365651.39
3	н3	5004568.42	4365626.20
4	н4	5004583.42	4365625.62
5	н5	5004584.11	4365652.91
6	н6	5004583.71	4365653.00
7	н7	5004579.98	4365653.18
8	н8	5004579.97	4365652.99
9	н9	5004575.23	4365653.15
10	н10	5004574.83	4365652.77
11	н11	5004569.03	4365653.45
1	н1	5004568.63	4365653.18
90:11:211401:89:ЗУ26			
Площадь ЗУ: 395,00 кв.м.			
№ п/п	Имя точки	X, м	Y, м
1	н1	5004673.91	4365650.07





2	н2	5004688.57	4365649.32
3	н3	5004688.55	4365652.98
4	н4	5004689.54	4365676.32
5	н5	5004674.75	4365676.87
1	н1	5004673.91	4365650.07

90:11:211401:89:3У27

Площадь ЗУ: 406,00 кв.м.

№ п/п	Имя точки	X, м	Y, м
1	н1	5004495.93	4365714.77
2	н2	5004496.50	4365742.35
3	н3	5004481.45	4365742.44
4	н4	5004481.41	4365728.30
5	н5	5004480.92	4365715.57
1	н1	5004495.93	4365714.77

90:11:211401:89:3У28

Площадь ЗУ: 403,00 кв.м.

№ п/п	Имя точки	X, м	Y, м
1	н1	5004618.60	4365804.02
2	н2	5004633.10	4365803.85
3	н3	5004634.08	4365830.66
4	н4	5004619.55	4365831.76
5	н5	5004619.11	4365831.77
1	н1	5004618.60	4365804.02

90:11:211401:89:3У29

Площадь ЗУ: 409,00 кв.м.

№ п/п	Имя точки	X, м	Y, м
1	н1	5004510.92	4365714.91
2	н2	5004511.54	4365741.76
3	н3	5004496.50	4365742.35
4	н4	5004495.93	4365714.77
1	н1	5004510.92	4365714.91

90:11:211401:89:3У30

Площадь ЗУ: 408,00 кв.м.

№ п/п	Имя точки	X, м	Y, м
1	н1	5004704.22	4365648.82
2	н2	5004719.58	4365649.12
3	н3	5004719.90	4365675.31
4	н4	5004704.69	4365675.95
1	н1	5004704.22	4365648.82

90:11:211401:89:3У31

Площадь ЗУ: 405,00 кв.м.

№ п/п	Имя точки	X, м	Y, м
1	н1	5004600.76	4365712.52
2	н2	5004601.46	4365739.37
3	н3	5004586.49	4365739.33
4	н4	5004585.56	4365712.45

КОПИЯ ВЕРНА





1	н1	5004600.76	4365712.52
90:11:211401:89:3У32			
Площадь ЗУ: 401,00 кв.м.			
№ п/п	Имя точки	X, м	Y, м
1	н1	5004725.07	4365855.36
2	н2	5004710.16	4365855.91
3	н3	5004709.30	4365828.89
4	н4	5004724.08	4365828.48
1	н1	5004725.07	4365855.36

90:11:211401:89:3У33			
Площадь ЗУ: 406,00 кв.м.			
№ п/п	Имя точки	X, м	Y, м
1	н1	5004553.05	4365626.40
2	н2	5004568.42	4365626.20
3	н3	5004568.70	4365651.39
4	н4	5004568.63	4365653.18
5	н5	5004554.07	4365653.30
6	н6	5004553.41	4365639.05
1	н1	5004553.05	4365626.40

90:11:211401:89:3У34			
Площадь ЗУ: 409,00 кв.м.			
№ п/п	Имя точки	X, м	Y, м
1	н1	5004471.06	4365415.64
2	н2	5004472.42	4365442.56
3	н3	5004457.34	4365442.95
4	н4	5004455.90	4365415.89
1	н1	5004471.06	4365415.64

90:11:211401:89:3У35			
Площадь ЗУ: 409,00 кв.м.			
№ п/п	Имя точки	X, м	Y, м
1	н1	5004580.98	4365559.83
2	н2	5004566.14	4365560.49
3	н3	5004565.09	4365533.54
4	н4	5004580.36	4365532.48
1	н1	5004580.98	4365559.83

90:11:211401:89:3У36			
Площадь ЗУ: 405,00 кв.м.			
№ п/п	Имя точки	X, м	Y, м
1	н1	5004491.70	4365567.27
2	н2	5004506.59	4365567.76
3	н3	5004506.99	4365594.74
4	н4	5004492.64	4365595.60
5	н5	5004491.70	4365567.95
1	н1	5004491.70	4365567.27

90:11:211401:89:3У37			
Площадь ЗУ: 412,00 кв.м.			

КОПИЯ ВЕРНА





№ п/п	Имя точки	X, м	Y, м
1	н1	5004524.72	4365687.07
2	н2	5004539.75	4365686.63
3	н3	5004540.69	4365713.95
4	н4	5004525.68	4365714.51
1	н1	5004524.72	4365687.07

90:11:211401:89:3У38

Площадь ЗУ: 407,00 кв.м.

№ п/п	Имя точки	X, м	Y, м
1	н1	5004559.30	4365833.17
2	н2	5004574.03	4365832.79
3	н3	5004575.00	4365860.09
4	н4	5004560.03	4365860.63
1	н1	5004559.30	4365833.17

90:11:211401:89:3У39

Площадь ЗУ: 413,00 кв.м.

№ п/п	Имя точки	X, м	Y, м
1	н1	5004574.03	4365832.79
2	н2	5004574.36	4365832.78
3	н3	5004574.37	4365832.67
4	н4	5004589.37	4365832.27
5	н5	5004589.75	4365859.70
6	н6	5004575.00	4365860.09
1	н1	5004574.03	4365832.79

90:11:211401:89:3У40

Площадь ЗУ: 407,00 кв.м.

№ п/п	Имя точки	X, м	Y, м
1	н1	5004701.49	4365588.42
2	н2	5004702.04	4365599.50
3	н3	5004702.60	4365615.61
4	н4	5004687.64	4365616.15
5	н5	5004686.56	4365589.12
1	н1	5004701.49	4365588.42

90:11:211401:89:3У41

Площадь ЗУ: 405,00 кв.м.

№ п/п	Имя точки	X, м	Y, м
1	н1	5004658.19	4365622.78
2	н2	5004672.66	4365622.67
3	н3	5004673.91	4365650.07
4	н4	5004658.90	4365650.30
1	н1	5004658.19	4365622.78

90:11:211401:89:3У42

Площадь ЗУ: 411,00 кв.м.

№ п/п	Имя точки	X, м	Y, м
1	н1	5004497.60	4365775.30
2	н2	5004498.55	4365802.08

КОПИЯ ВЕРНА





3	н3	5004482.76	4365802.35
4	н4	5004482.45	4365776.00
1	н1	5004497.60	4365775.30

90:11:211401:89:3У43

Площадь ЗУ: 393,00 кв.м.

№ п/п	Имя точки	X, м	Y, м
1	н1	5004731.29	4365587.56
2	н2	5004732.24	4365614.30
3	н3	5004718.18	4365614.98
4	н4	5004716.51	4365587.84
5	н5	5004731.11	4365587.08
1	н1	5004731.29	4365587.56

90:11:211401:89:3У44

Площадь ЗУ: 409,00 кв.м.

№ п/п	Имя точки	X, м	Y, м
1	н1	5004497.60	4365775.30
2	н2	5004497.90	4365774.67
3	н3	5004512.77	4365774.63
4	н4	5004513.37	4365801.67
5	н5	5004498.55	4365802.08
1	н1	5004497.60	4365775.30

90:11:211401:89:3У45

Площадь ЗУ: 408,00 кв.м.

№ п/п	Имя точки	X, м	Y, м
1	н1	5004472.51	4365447.89
2	н2	5004473.15	4365474.18
3	н3	5004473.50	4365474.09
4	н4	5004473.76	4365476.05
5	н5	5004472.04	4365476.33
6	н6	5004472.03	4365475.85
7	н7	5004458.51	4365476.35
8	н8	5004457.67	4365449.30
1	н1	5004472.51	4365447.89

90:11:211401:89:3У46

Площадь ЗУ: 408,00 кв.м.

№ п/п	Имя точки	X, м	Y, м
1	н1	5004579.95	4365499.44
2	н2	5004564.49	4365499.96
3	н3	5004563.57	4365473.49
4	н4	5004565.61	4365473.39
5	н5	5004565.60	4365472.96
6	н6	5004570.07	4365472.83
7	н7	5004578.65	4365473.04
1	н1	5004579.95	4365499.44

90:11:211401:89:3У47

Площадь ЗУ: 408,00 кв.м.

КОПИЯ ВЕРНА





№ п/п	Имя точки	X, м	Y, м
1	н1	5004644.82	4365683.69
2	н2	5004659.75	4365683.17
3	н3	5004660.52	4365707.57
4	н4	5004660.94	4365710.25
5	н5	5004645.37	4365710.64
1	н1	5004644.82	4365683.69

90:11:211401:89:3У48

Площадь ЗУ: 408,00 кв.м.

№ п/п	Имя точки	X, м	Y, м
1	н1	5004659.75	4365683.17
2	н2	5004674.89	4365682.64
3	н3	5004675.57	4365709.79
4	н4	5004660.94	4365710.25
5	н5	5004660.52	4365707.57
1	н1	5004659.75	4365683.17

90:11:211401:89:3У49

Площадь ЗУ: 407,00 кв.м.

№ п/п	Имя точки	X, м	Y, м
1	н1	5004723.45	4365801.51
2	н2	5004738.65	4365800.92
3	н3	5004739.07	4365828.06
4	н4	5004724.20	4365828.48
1	н1	5004723.45	4365801.51

90:11:211401:89:3У50

Площадь ЗУ: 409,00 кв.м.

№ п/п	Имя точки	X, м	Y, м
1	н1	5004633.10	4365803.85
2	н2	5004648.07	4365803.34
3	н3	5004649.39	4365830.44
4	н4	5004634.08	4365830.66
1	н1	5004633.10	4365803.85

90:11:211401:89:3У51

Площадь ЗУ: 409,00 кв.м.

№ п/п	Имя точки	X, м	Y, м
1	н1	5004584.11	4365652.91
2	н2	5004598.77	4365652.36
3	н3	5004598.87	4365652.36
4	н4	5004599.51	4365679.44
5	н5	5004584.48	4365679.97
6	н6	5004583.71	4365653.00
1	н1	5004584.11	4365652.91

90:11:211401:89:3У52

Площадь ЗУ: 420,00 кв.м.

№ п/п	Имя точки	X, м	Y, м
1	н1	5004688.57	4365649.32

КОПИЯ ВЕРНА





2	н2	5004689.34	4365649.25
3	н3	5004704.22	4365648.82
4	н4	5004704.69	4365675.95
5	н5	5004689.54	4365676.32
6	н6	5004688.55	4365652.98
1	н1	5004688.57	4365649.32

90:11:211401:89:3У53

Площадь ЗУ: 410,00 кв.м.

№ п/п	Имя точки	X, м	Y, м
1	н1	5004674.89	4365682.64
2	н2	5004689.71	4365682.15
3	н3	5004690.81	4365709.41
4	н4	5004684.85	4365709.50
5	н5	5004683.58	4365709.80
6	н6	5004675.57	4365709.79
1	н1	5004674.89	4365682.64

90:11:211401:89:3У54

Площадь ЗУ: 410,00 кв.м.

№ п/п	Имя точки	X, м	Y, м
1	н1	5004689.71	4365682.15
2	н2	5004704.93	4365681.70
3	н3	5004705.57	4365709.14
4	н4	5004690.81	4365709.41
1	н1	5004689.71	4365682.15

90:11:211401:89:3У55

Площадь ЗУ: 408,00 кв.м.

№ п/п	Имя точки	X, м	Y, м
1	н1	5004750.37	4365708.26
2	н2	5004735.55	4365708.03
3	н3	5004735.52	4365707.22
4	н4	5004734.44	4365681.08
5	н5	5004749.34	4365680.52
6	н6	5004749.48	4365680.84
1	н1	5004750.37	4365708.26

90:11:211401:89:3У56

Площадь ЗУ: 411,00 кв.м.

№ п/п	Имя точки	X, м	Y, м
1	н1	5004706.57	4365741.98
2	н2	5004707.35	4365768.78
3	н3	5004692.06	4365769.29
4	н4	5004691.34	4365742.21
1	н1	5004706.57	4365741.98

90:11:211401:89:3У57

Площадь ЗУ: 411,00 кв.м.

№ п/п	Имя точки	X, м	Y, м
1	н1	5004471.06	4365415.64

КОПИЯ ВЕРНА





2	н2	5004486.64	4365415.89
3	н3	5004487.60	4365442.40
4	н4	5004472.42	4365442.56
1	н1	5004471.06	4365415.64

90:11:211401:89:3У58

Площадь ЗУ: 413,00 кв.м.

№ п/п	Имя точки	X, м	Y, м
1	н1	5004654.57	4365503.26
2	н2	5004655.34	4365530.27
3	н3	5004670.60	4365530.60
4	н4	5004669.23	4365502.48
1	н1	5004654.57	4365503.26

90:11:211401:89:3У59

Площадь ЗУ: 477,00 кв.м.

№ п/п	Имя точки	X, м	Y, м
1	н1	5004474.91	4365509.25
2	н2	5004475.50	4365536.19
3	н3	5004457.77	4365536.42
4	н4	5004457.70	4365508.80
1	н1	5004474.91	4365509.25

90:11:211401:89:3У60

Площадь ЗУ: 411,00 кв.м.

№ п/п	Имя точки	X, м	Y, м
1	н1	5004738.53	4365795.15
2	н2	5004723.36	4365795.36
3	н3	5004722.28	4365768.57
4	н4	5004737.56	4365767.95
1	н1	5004738.53	4365795.15

90:11:211401:89:3У61

Площадь ЗУ: 402,00 кв.м.

№ п/п	Имя точки	X, м	Y, м
1	н1	5004588.79	4365805.29
2	н2	5004603.58	4365804.81
3	н3	5004604.24	4365831.97
4	н4	5004589.37	4365832.27
1	н1	5004588.79	4365805.29

90:11:211401:89:3У62

Площадь ЗУ: 409,00 кв.м.

№ п/п	Имя точки	X, м	Y, м
1	н1	5004545.61	4365860.92
2	н2	5004530.15	4365861.42
3	н3	5004529.39	4365833.94
4	н4	5004543.92	4365833.91
1	н1	5004545.61	4365860.92

90:11:211401:89:3У63

Площадь ЗУ: 421,00 кв.м.

КОПИЯ ВЕРНА





№ п/п	Имя точки	X, м	Y, м
1	н1	5004485.24	4365862.83
2	н2	5004500.20	4365862.11
3	н3	5004499.63	4365834.77
4	н4	5004498.96	4365834.78
5	н5	5004483.85	4365835.50
1	н1	5004485.24	4365862.83

90:11:211401:89:3У64

Площадь ЗУ: 412,00 кв.м.

№ п/п	Имя точки	X, м	Y, м
1	н1	5004485.67	4365388.85
2	н2	5004486.64	4365415.89
3	н3	5004471.06	4365415.64
4	н4	5004470.22	4365389.56
1	н1	5004485.67	4365388.85

90:11:211401:89:3У65

Площадь ЗУ: 421,00 кв.м.

№ п/п	Имя точки	X, м	Y, м
1	н1	5004556.38	4365746.09
2	н2	5004556.69	4365751.52
3	н3	5004557.85	4365773.91
4	н4	5004542.84	4365774.06
5	н5	5004541.24	4365746.14
1	н1	5004556.38	4365746.09

90:11:211401:89:3У66

Площадь ЗУ: 412,00 кв.м.

№ п/п	Имя точки	X, м	Y, м
1	н1	5004603.58	4365804.81
2	н2	5004618.60	4365804.02
3	н3	5004619.11	4365831.77
4	н4	5004604.69	4365832.20
5	н5	5004604.24	4365831.97
1	н1	5004603.58	4365804.81

90:11:211401:89:3У67

Площадь ЗУ: 415,00 кв.м.

№ п/п	Имя точки	X, м	Y, м
1	н1	5004579.72	4365505.49
2	н2	5004580.36	4365532.48
3	н3	5004565.09	4365533.54
4	н4	5004564.56	4365506.49
5	н5	5004564.56	4365506.11
1	н1	5004579.72	4365505.49

90:11:211401:89:3У68

Площадь ЗУ: 416,00 кв.м.

№ п/п	Имя точки	X, м	Y, м
1	н1	5004700.84	4365529.41









4	н4	5004688.57	4365649.32
5	н5	5004673.91	4365650.07
6	н6	5004672.66	4365622.67
7	н7	5004684.89	4365622.18
1	н1	5004684.93	4365621.49

90:11:211401:89:3У74

Площадь ЗУ: 418,00 кв.м.

№ п/п	Имя точки	X, м	Y, м
1	н1	5004609.36	4365504.84
2	н2	5004610.22	4365532.04
3	н3	5004610.57	4365532.04
4	н4	5004610.57	4365531.85
5	н5	5004625.53	4365531.62
6	н6	5004625.53	4365531.50
7	н7	5004625.49	4365531.50
8	н8	5004624.54	4365503.81
1	н1	5004609.36	4365504.84

90:11:211401:89:3У75

Площадь ЗУ: 415,00 кв.м.

№ п/п	Имя точки	X, м	Y, м
1	н1	5004716.51	4365587.84
2	н2	5004718.18	4365614.98
3	н3	5004702.60	4365615.61
4	н4	5004702.04	4365599.50
5	н5	5004701.49	4365588.42
1	н1	5004716.51	4365587.84

90:11:211401:89:3У76

Площадь ЗУ: 410,00 кв.м.

№ п/п	Имя точки	X, м	Y, м
1	н1	5004568.31	4365620.31
2	н2	5004553.11	4365620.46
3	н3	5004552.21	4365593.41
4	н4	5004567.16	4365593.05
1	н1	5004568.31	4365620.31

90:11:211401:89:3У77

Площадь ЗУ: 414,00 кв.м.

№ п/п	Имя точки	X, м	Y, м
1	н1	5004615.82	4365711.66
2	н2	5004630.56	4365710.87
3	н3	5004631.31	4365738.29
4	н4	5004616.25	4365739.18
5	н5	5004615.55	4365712.33
1	н1	5004615.82	4365711.66

90:11:211401:89:3У78

Площадь ЗУ: 417,00 кв.м.

№ п/п	Имя точки	X, м	Y, м
-------	-----------	------	------

КОПИЯ ВЕРНА





1	н1	5004646.28	4365737.87
2	н2	5004645.37	4365710.64
3	н3	5004660.94	4365710.25
4	н4	5004661.25	4365737.59
1	н1	5004646.28	4365737.87

90:11:211401:89:3У79

Площадь ЗУ: 406,00 кв.м.

№ п/п	Имя точки	X, м	Y, м
1	н1	5004572.37	4365772.90
2	н2	5004573.34	4365800.36
3	н3	5004558.38	4365800.89
4	н4	5004557.85	4365773.91
5	н5	5004563.74	4365772.89
1	н1	5004572.37	4365772.90

90:11:211401:89:3У80

Площадь ЗУ: 418,00 кв.м.

№ п/п	Имя точки	X, м	Y, м
1	н1	5004628.56	4365651.33
2	н2	5004644.43	4365650.61
3	н3	5004644.50	4365677.85
4	н4	5004629.51	4365678.23
1	н1	5004628.56	4365651.33

90:11:211401:89:3У81

Площадь ЗУ: 423,00 кв.м.

№ п/п	Имя точки	X, м	Y, м
1	н1	5004499.54	4365355.29
2	н2	5004500.29	4365364.61
3	н3	5004500.30	4365370.75
4	н4	5004501.16	4365382.09
5	н5	5004485.02	4365382.55
6	н6	5004484.65	4365355.34
7	н7	5004499.50	4365354.73
1	н1	5004499.54	4365355.29

90:11:211401:89:3У82

Площадь ЗУ: 429,00 кв.м.

№ п/п	Имя точки	X, м	Y, м
1	н1	5004699.80	4365502.05
2	н2	5004700.84	4365529.41
3	н3	5004685.26	4365529.73
4	н4	5004684.56	4365515.08
5	н5	5004684.56	4365502.07
1	н1	5004699.80	4365502.05

90:11:211401:89:3У83

Площадь ЗУ: 417,00 кв.м.

№ п/п	Имя точки	X, м	Y, м
1	н1	5004539.75	4365686.63





2	н2	5004554.76	4365685.68
3	н3	5004554.82	4365686.32
4	н4	5004555.91	4365713.38
5	н5	5004540.69	4365713.95
1	н1	5004539.75	4365686.63

90:11:211401:89:3У84

Площадь ЗУ: 422,00 кв.м.

№ п/п	Имя точки	X, м	Y, м
1	н1	5004541.24	4365746.14
2	н2	5004542.84	4365774.06
3	н3	5004542.84	4365774.28
4	н4	5004542.79	4365774.28
5	н5	5004527.57	4365774.45
6	н6	5004526.64	4365746.77
7	н7	5004526.59	4365745.90
8	н8	5004529.07	4365745.86
9	н9	5004529.04	4365746.21
1	н1	5004541.24	4365746.14

90:11:211401:89:3У85

Площадь ЗУ: 421,00 кв.м.

№ п/п	Имя точки	X, м	Y, м
1	н1	5004562.07	4365413.61
2	н2	5004562.74	4365440.90
3	н3	5004547.47	4365441.22
4	н4	5004546.40	4365414.09
1	н1	5004562.07	4365413.61

90:11:211401:89:3У86

Площадь ЗУ: 424,00 кв.м.

№ п/п	Имя точки	X, м	Y, м
1	н1	5004548.04	4365446.72
2	н2	5004548.77	4365473.97
3	н3	5004533.43	4365474.31
4	н4	5004532.49	4365446.69
1	н1	5004548.04	4365446.72

90:11:211401:89:3У87

Площадь ЗУ: 423,00 кв.м.

№ п/п	Имя точки	X, м	Y, м
1	н1	5004627.92	4365624.21
2	н2	5004643.29	4365623.69
3	н3	5004644.43	4365650.61
4	н4	5004628.56	4365651.33
1	н1	5004627.92	4365624.21

90:11:211401:89:3У88

Площадь ЗУ: 419,00 кв.м.

№ п/п	Имя точки	X, м	Y, м
1	н1	5004599.74	4365684.97

КОПИЯ ВЕРНА





2	н2	5004601.55	4365684.70
3	н3	5004614.82	4365684.60
4	н4	5004615.38	4365699.92
5	н5	5004615.82	4365711.66
6	н6	5004615.55	4365712.33
7	н7	5004600.76	4365712.52
1	н1	5004599.74	4365684.97

90:11:211401:89:3У89

Площадь ЗУ: 433,00 кв.м.

№ п/п	Имя точки	X, м	Y, м
1	н1	5004618.05	4365772.00
2	н2	5004617.57	4365772.02
3	н3	5004602.63	4365772.33
4	н4	5004601.34	4365744.67
5	н5	5004617.25	4365744.37
1	н1	5004618.05	4365772.00

90:11:211401:89:3У90

Площадь ЗУ: 429,00 кв.м.

№ п/п	Имя точки	X, м	Y, м
1	н1	5004482.13	4365747.64
2	н2	5004497.10	4365747.32
3	н3	5004497.11	4365747.65
4	н4	5004497.90	4365774.67
5	н5	5004497.60	4365775.30
6	н6	5004482.45	4365776.00
1	н1	5004482.13	4365747.64

90:11:211401:89:3У91

Площадь ЗУ: 426,00 кв.м.

№ п/п	Имя точки	X, м	Y, м
1	н1	5004545.99	4365386.24
2	н2	5004561.01	4365386.00
3	н3	5004562.07	4365413.61
4	н4	5004546.40	4365414.09
1	н1	5004545.99	4365386.24

90:11:211401:89:3У92

Площадь ЗУ: 431,00 кв.м.

№ п/п	Имя точки	X, м	Y, м
1	н1	5004499.11	4365327.10
2	н2	5004514.15	4365326.71
3	н3	5004514.91	4365355.12
4	н4	5004499.54	4365355.29
5	н5	5004499.50	4365354.73
1	н1	5004499.11	4365327.10

90:11:211401:89:3У93

Площадь ЗУ: 428,00 кв.м.

№ п/п	Имя точки	X, м	Y, м
-------	-----------	------	------





1	н1	5004468.51	4365835.83
2	н2	5004469.22	4365863.01
3	н3	5004485.24	4365862.83
4	н4	5004483.85	4365835.50
1	н1	5004468.51	4365835.83

90:11:211401:89:3У94

Площадь ЗУ: 427,00 кв.м.

№ п/п	Имя точки	X, м	Y, м
1	н1	5004604.69	4365832.20
2	н2	5004605.58	4365859.37
3	н3	5004589.75	4365859.70
4	н4	5004589.37	4365832.27
5	н5	5004604.24	4365831.97
1	н1	5004604.69	4365832.20

90:11:211401:89:3У95

Площадь ЗУ: 437,00 кв.м.

№ п/п	Имя точки	X, м	Y, м
1	н1	5004738.65	4365800.92
2	н2	5004755.29	4365800.30
3	н3	5004754.49	4365827.85
4	н4	5004742.64	4365827.87
5	н5	5004739.07	4365828.06
1	н1	5004738.65	4365800.92

90:11:211401:89:3У96

Площадь ЗУ: 433,00 кв.м.

№ п/п	Имя точки	X, м	Y, м
1	н1	5004739.07	4365828.06
2	н2	5004742.64	4365827.87
3	н3	5004754.49	4365827.85
4	н4	5004754.62	4365829.24
5	н5	5004756.70	4365854.43
6	н6	5004753.75	4365854.70
7	н7	5004739.89	4365854.85
1	н1	5004739.07	4365828.06

90:11:211401:89:3У97

Площадь ЗУ: 456,00 кв.м.

№ п/п	Имя точки	X, м	Y, м
1	н1	5004500.14	4365868.81
2	н2	5004515.30	4365867.79
3	н3	5004515.65	4365899.02
4	н4	5004512.94	4365898.75
5	н5	5004500.60	4365898.59
6	н6	5004500.75	4365894.60
1	н1	5004500.14	4365868.81

90:11:211401:89:3У98

Площадь ЗУ: 464,00 кв.м.





№ п/п	Имя точки	X, м	Y, м
1	н1	5004648.07	4365803.34
2	н2	5004665.54	4365803.33
3	н3	5004666.19	4365826.74
4	н4	5004666.04	4365829.73
5	н5	5004658.13	4365830.66
6	н6	5004649.39	4365830.44
1	н1	5004648.07	4365803.34

90:11:211401:89:3У99

Площадь ЗУ: 465,00 кв.м.

№ п/п	Имя точки	X, м	Y, м
1	н1	5004483.39	4365869.21
2	н2	5004500.14	4365868.81
3	н3	5004500.75	4365894.60
4	н4	5004500.60	4365898.59
5	н5	5004485.62	4365898.75
6	н6	5004485.89	4365896.66
7	н7	5004485.91	4365895.29
8	н8	5004485.48	4365884.32
9	н9	5004484.35	4365881.67
10	н10	5004483.83	4365878.61
11	н11	5004483.40	4365869.43
1	н1	5004483.39	4365869.21

90:11:211401:89:3У100

Площадь ЗУ: 476,00 кв.м.

№ п/п	Имя точки	X, м	Y, м
1	н1	5004638.85	4365321.02
2	н2	5004654.67	4365318.86
3	н3	5004662.40	4365349.71
4	н4	5004647.17	4365350.18
1	н1	5004638.85	4365321.02

90:11:211401:89:3У101

Площадь ЗУ: 489,00 кв.м.

№ п/п	Имя точки	X, м	Y, м
1	н1	5004769.86	4365859.86
2	н2	5004771.03	4365892.61
3	н3	5004763.53	4365892.94
4	н4	5004755.75	4365892.65
5	н5	5004755.16	4365860.52
1	н1	5004769.86	4365859.86

90:11:211401:89:3У102

Площадь ЗУ: 487,00 кв.м.

№ п/п	Имя точки	X, м	Y, м
1	н1	5004683.23	4365464.65
2	н2	5004684.26	4365496.82
3	н3	5004669.12	4365497.17





4	н4	5004668.32	4365464.56
1	н1	5004683.23	4365464.65
90:11:211401:89:3У103			
Площадь ЗУ: 501,00 кв.м.			
№ п/п	Имя точки	X, м	Y, м
1	н1	5004668.32	4365464.56
2	н2	5004669.12	4365497.17
3	н3	5004663.19	4365497.78
4	н4	5004654.29	4365498.07
5	н5	5004653.10	4365464.30
1	н1	5004668.32	4365464.56
90:11:211401:89:3У104			
Площадь ЗУ: 500,00 кв.м.			
№ п/п	Имя точки	X, м	Y, м
1	н1	5004756.30	4365767.27
2	н2	5004756.54	4365794.41
3	н3	5004738.53	4365795.15
4	н4	5004737.56	4365767.95
1	н1	5004756.30	4365767.27
90:11:211401:89:3У105			
Площадь ЗУ: 529,00 кв.м.			
№ п/п	Имя точки	X, м	Y, м
1	н1	5004620.08	4365864.67
2	н2	5004621.23	4365901.30
3	н3	5004606.38	4365900.41
4	н4	5004605.56	4365864.95
1	н1	5004620.08	4365864.67
90:11:211401:89:3У106			
Площадь ЗУ: 558,00 кв.м.			
№ п/п	Имя точки	X, м	Y, м
1	н1	5004790.06	4365799.13
2	н2	5004790.62	4365826.06
3	н3	5004775.43	4365826.26
4	н4	5004775.27	4365827.01
5	н5	5004769.45	4365827.24
6	н6	5004769.63	4365800.10
1	н1	5004790.06	4365799.13
90:11:211401:89:3У107			
Площадь ЗУ: 512,00 кв.м.			
№ п/п	Имя точки	X, м	Y, м
1	н1	5004755.85	4365740.33
2	н2	5004756.30	4365767.27
3	н3	5004737.56	4365767.95
4	н4	5004736.66	4365740.98
1	н1	5004755.85	4365740.33
90:11:211401:89:3У108			





Площадь ЗУ: 515,00 кв.м.			
№ п/п	Имя точки	X, м	Y, м
1	н1	5004590.13	4365865.48
2	н2	5004591.12	4365899.86
3	н3	5004576.08	4365899.59
4	н4	5004576.07	4365898.98
5	н5	5004574.99	4365865.74
1	н1	5004590.13	4365865.48

90:11:211401:89:ЗУ109

Площадь ЗУ: 536,00 кв.м.

№ п/п	Имя точки	X, м	Y, м
1	н1	5004666.45	4365349.59
2	н2	5004670.56	4365376.78
3	н3	5004666.71	4365376.72
4	н4	5004650.50	4365377.48
5	н5	5004647.17	4365350.18
6	н6	5004662.40	4365349.71
1	н1	5004666.45	4365349.59

90:11:211401:89:ЗУ110

Площадь ЗУ: 536,00 кв.м.

№ п/п	Имя точки	X, м	Y, м
1	н1	5004605.56	4365864.95
2	н2	5004606.38	4365900.41
3	н3	5004591.12	4365899.86
4	н4	5004590.13	4365865.48
1	н1	5004605.56	4365864.95

90:11:211401:89:ЗУ111

Площадь ЗУ: 537,00 кв.м.

№ п/п	Имя точки	X, м	Y, м
1	н1	5004679.81	4365862.67
2	н2	5004679.40	4365903.47
3	н3	5004666.71	4365902.56
4	н4	5004665.70	4365863.21
1	н1	5004679.81	4365862.67

90:11:211401:89:ЗУ112

Площадь ЗУ: 541,00 кв.м.

№ п/п	Имя точки	X, м	Y, м
1	н1	5004495.25	4365204.44
2	н2	5004496.27	4365240.76
3	н3	5004481.61	4365240.87
4	н4	5004480.16	4365204.47
1	н1	5004495.25	4365204.44

90:11:211401:89:ЗУ113

Площадь ЗУ: 547,00 кв.м.

№ п/п	Имя точки	X, м	Y, м
1	н1	5004638.59	4365384.83





2	н2	5004660.83	4365383.62
3	н3	5004662.71	4365400.39
4	н4	5004665.41	4365413.14
5	н5	5004649.40	4365412.18
6	н6	5004648.49	4365412.28
1	н1	5004638.59	4365384.83

90:11:211401:89:3У114

Площадь ЗУ: 546,00 кв.м.

№ п/п	Имя точки	X, м	Y, м
1	н1	5004497.13	4365284.16
2	н2	5004497.73	4365302.78
3	н3	5004498.14	4365322.02
4	н4	5004484.51	4365322.34
5	н5	5004481.88	4365284.94
1	н1	5004497.13	4365284.16

90:11:211401:89:3У115

Площадь ЗУ: 552,00 кв.м.

№ п/п	Имя точки	X, м	Y, м
1	н1	5004464.88	4365247.34
2	н2	5004478.77	4365247.35
3	н3	5004481.44	4365274.96
4	н4	5004481.88	4365284.94
5	н5	5004468.56	4365285.67
6	н6	5004468.19	4365281.33
7	н7	5004466.55	4365281.22
1	н1	5004464.88	4365247.34

90:11:211401:89:3У116

Площадь ЗУ: 558,00 кв.м.

№ п/п	Имя точки	X, м	Y, м
1	н1	5004514.15	4365326.71
2	н2	5004534.39	4365326.37
3	н3	5004534.29	4365353.89
4	н4	5004532.62	4365353.94
5	н5	5004532.57	4365354.67
6	н6	5004529.51	4365354.48
7	н7	5004514.91	4365355.12
1	н1	5004514.15	4365326.71

90:11:211401:89:3У117

Площадь ЗУ: 566,00 кв.м.

№ п/п	Имя точки	X, м	Y, м
1	н1	5004684.18	4365348.03
2	н2	5004692.79	4365377.16
3	н3	5004670.56	4365376.78
4	н4	5004666.45	4365349.59
1	н1	5004684.18	4365348.03

90:11:211401:89:3У118





Площадь ЗУ: 567,00 кв.м.			
№ п/п	Имя точки	X, м	Y, м
1	н1	5004701.74	4365465.12
2	н2	5004701.58	4365496.21
3	н3	5004684.26	4365496.82
4	н4	5004683.23	4365464.65
5	н5	5004693.31	4365464.90
1	н1	5004701.74	4365465.12
90:11:211401:89:ЗУ119			
Площадь ЗУ: 577,00 кв.м.			
№ п/п	Имя точки	X, м	Y, м
1	н1	5004494.45	4365246.54
2	н2	5004497.13	4365284.16
3	н3	5004481.88	4365284.94
4	н4	5004481.44	4365274.96
5	н5	5004478.77	4365247.35
1	н1	5004494.45	4365246.54
90:11:211401:89:ЗУ120			
Площадь ЗУ: 581,00 кв.м.			
№ п/п	Имя точки	X, м	Y, м
1	н1	5004658.13	4365830.66
2	н2	5004666.04	4365829.73
3	н3	5004678.99	4365829.38
4	н4	5004680.00	4365856.69
5	н5	5004664.79	4365856.90
6	н6	5004657.79	4365857.29
7	н7	5004658.15	4365845.96
1	н1	5004658.13	4365830.66
90:11:211401:89:ЗУ121			
Площадь ЗУ: 508,00 кв.м.			
№ п/п	Имя точки	X, м	Y, м
1	н1	5004438.90	4365270.74
2	н2	5004415.44	4365271.03
3	н3	5004415.20	4365249.41
4	н4	5004438.54	4365248.99
1	н1	5004438.90	4365270.74
90:11:211401:89:ЗУ122			
Площадь ЗУ: 600,00 кв.м.			
№ п/п	Имя точки	X, м	Y, м
1	н1	5004660.83	4365383.62
2	н2	5004672.12	4365382.84
3	н3	5004681.68	4365383.27
4	н4	5004683.33	4365414.07
5	н5	5004678.50	4365413.77
6	н6	5004665.41	4365413.14
7	н7	5004662.71	4365400.39





1	н1	5004660.83	4365383.62
90:11:211401:89:3У123			
Площадь ЗУ: 606,00 кв.м.			
№ п/п	Имя точки	X, м	Y, м
1	н1	5004705.57	4365709.14
2	н2	5004706.37	4365736.09
3	н3	5004683.79	4365736.99
4	н4	5004683.58	4365709.80
5	н5	5004684.85	4365709.50
6	н6	5004690.81	4365709.41
1	н1	5004705.57	4365709.14
90:11:211401:89:3У124			
Площадь ЗУ: 610,00 кв.м.			
№ п/п	Имя точки	X, м	Y, м
1	н1	5004600.39	4365351.44
2	н2	5004604.27	4365350.74
3	н3	5004609.80	4365378.83
4	н4	5004609.58	4365379.19
5	н5	5004586.19	4365379.83
6	н6	5004584.43	4365352.10
1	н1	5004600.39	4365351.44
90:11:211401:89:3У125			
Площадь ЗУ: 618,00 кв.м.			
№ п/п	Имя точки	X, м	Y, м
1	н1	5004660.94	4365710.25
2	н2	5004675.57	4365709.79
3	н3	5004683.58	4365709.80
4	н4	5004683.79	4365736.99
5	н5	5004661.25	4365737.59
6	н6	5004660.94	4365710.25
90:11:211401:89:3У126			
Площадь ЗУ: 621,00 кв.м.			
№ п/п	Имя точки	X, м	Y, м
1	н1	5004559.14	4365380.51
2	н2	5004536.26	4365380.94
3	н3	5004535.76	4365354.08
4	н4	5004558.65	4365353.12
5	н5	5004559.14	4365380.51
90:11:211401:89:3У127			
Площадь ЗУ: 620,00 кв.м.			
№ п/п	Имя точки	X, м	Y, м
1	н1	5004464.88	4365247.34
2	н2	5004466.55	4365281.22
3	н3	5004460.14	4365280.72
4	н4	5004448.40	4365280.92
5	н5	5004445.53	4365248.35





1	н1	5004464.88	4365247.34
90:11:211401:89:3У128			
Площадь ЗУ: 649,00 кв.м.			
№ п/п	Имя точки	X, м	Y, м
1	н1	5004514.67	4365282.82
2	н2	5004514.55	4365321.63
3	н3	5004498.14	4365322.02
4	н4	5004497.73	4365302.78
5	н5	5004497.13	4365284.16
1	н1	5004514.67	4365282.82
90:11:211401:89:3У129			
Площадь ЗУ: 668,00 кв.м.			
№ п/п	Имя точки	X, м	Y, м
1	н1	5004648.33	4365276.13
2	н2	5004648.81	4365276.12
3	н3	5004652.84	4365308.58
4	н4	5004653.66	4365313.91
5	н5	5004637.20	4365317.00
6	н6	5004631.11	4365277.44
7	н7	5004643.79	4365276.73
1	н1	5004648.33	4365276.13
90:11:211401:89:3У130			
Площадь ЗУ: 673,00 кв.м.			
№ п/п	Имя точки	X, м	Y, м
1	н1	5004739.70	4365860.61
2	н2	5004741.04	4365907.92
3	н3	5004726.88	4365907.16
4	н4	5004724.96	4365861.35
1	н1	5004739.70	4365860.61
90:11:211401:89:3У131			
Площадь ЗУ: 670,00 кв.м.			
№ п/п	Имя точки	X, м	Y, м
1	н1	5004710.11	4365862.05
2	н2	5004724.96	4365861.35
3	н3	5004726.88	4365907.16
4	н4	5004711.57	4365905.91
5	н5	5004711.61	4365899.99
1	н1	5004710.11	4365862.05
90:11:211401:89:3У132			
Площадь ЗУ: 600,00 кв.м.			
№ п/п	Имя точки	X, м	Y, м
1	н1	5004561.01	4365386.00
2	н2	5004583.61	4365385.61
3	н3	5004583.47	4365412.53
4	н4	5004562.07	4365413.61
1	н1	5004561.01	4365386.00





90:11:211401:89:3У133			
Площадь ЗУ: 677,00 кв.м.			
№ п/п	Имя точки	X, м	Y, м
1	н1	5004695.11	4365862.29
2	н2	5004696.45	4365904.85
3	н3	5004679.38	4365903.80
4	н4	5004679.40	4365903.47
5	н5	5004679.81	4365862.67
1	н1	5004695.11	4365862.29

90:11:211401:89:3У134			
Площадь ЗУ: 697,00 кв.м.			
№ п/п	Имя точки	X, м	Y, м
1	н1	5004654.67	4365318.86
2	н2	5004675.85	4365315.94
3	н3	5004684.18	4365348.03
4	н4	5004666.45	4365349.59
5	н5	5004662.40	4365349.71
1	н1	5004654.67	4365318.86

90:11:211401:89:3У135			
Площадь ЗУ: 725,00 кв.м.			
№ п/п	Имя точки	X, м	Y, м
1	н1	5004557.18	4365281.41
2	н2	5004559.18	4365320.13
3	н3	5004540.26	4365320.79
4	н4	5004538.97	4365281.42
1	н1	5004557.18	4365281.41

90:11:211401:89:3У136			
Площадь ЗУ: 733,00 кв.м.			
№ п/п	Имя точки	X, м	Y, м
1	н1	5004668.82	4365233.50
2	н2	5004668.04	4365197.20
3	н3	5004647.93	4365198.16
4	н4	5004648.36	4365234.11
1	н1	5004668.82	4365233.50

90:11:211401:89:3У137			
Площадь ЗУ: 392,00 кв.м.			
№ п/п	Имя точки	X, м	Y, м
1	н1	5004678.99	4365829.38
2	н2	5004694.14	4365829.31
3	н3	5004693.09	4365802.77
4	н4	5004693.12	4365802.31
5	н5	5004678.99	4365802.83
1	н1	5004678.99	4365829.38

90:11:211401:89:3У138			
Площадь ЗУ: 778,00 кв.м.			
№ п/п	Имя точки	X, м	Y, м





1	н1	5004464.08	4365241.91
2	н2	5004443.69	4365241.09
3	н3	5004439.50	4365203.47
4	н4	5004445.94	4365205.09
5	н5	5004461.60	4365204.63
1	н1	5004464.08	4365241.91

90:11:211401:89:3У139

Площадь ЗУ: 803,00 кв.м.

№ п/п	Имя точки	X, м	Y, м
1	н1	5004644.43	4365650.61
2	н2	5004643.29	4365623.69
3	н3	5004658.19	4365622.78
4	н4	5004658.90	4365650.30
5	н5	5004659.69	4365677.28
6	н6	5004644.50	4365677.85
1	н1	5004644.43	4365650.61

90:11:211401:89:3У140

Площадь ЗУ: 803,00 кв.м.

№ п/п	Имя точки	X, м	Y, м
1	н1	5004494.45	4365246.54
2	н2	5004516.18	4365245.62
3	н3	5004518.33	4365282.24
4	н4	5004514.67	4365282.82
5	н5	5004497.13	4365284.16
1	н1	5004494.45	4365246.54

90:11:211401:89:3У141

Площадь ЗУ: 802,00 кв.м.

№ п/п	Имя точки	X, м	Y, м
1	н1	5004643.10	4365464.30
2	н2	5004638.60	4365464.62
3	н3	5004638.72	4365470.71
4	н4	5004625.01	4365471.12
5	н5	5004623.52	4365471.19
6	н6	5004623.50	4365466.85
7	н7	5004622.30	4365466.79
8	н8	5004611.22	4365466.05
9	н9	5004610.47	4365444.40
10	н10	5004610.46	4365444.05
11	н11	5004643.49	4365443.07
1	н1	5004643.10	4365464.30

90:11:211401:89:3У142

Площадь ЗУ: 420,00 кв.м.

№ п/п	Имя точки	X, м	Y, м
1	н1	5004584.43	4365352.10
2	н2	5004568.64	4365352.60
3	н3	5004567.59	4365325.98

КОПИЯ ВЕРНА





4	н4	5004567.67	4365325.38
5	н5	5004581.41	4365325.10
6	н6	5004585.76	4365352.04
1	н1	5004584.43	4365352.10

90:11:211401:89:3У143

Площадь ЗУ: 809,00 кв.м.

№ п/п	Имя точки	X, м	Y, м
1	н1	5004627.92	4365624.21
2	н2	5004628.56	4365651.33
3	н3	5004629.51	4365678.23
4	н4	5004614.69	4365678.84
5	н5	5004613.65	4365651.91
6	н6	5004613.53	4365651.91
7	н7	5004612.96	4365624.64
1	н1	5004627.92	4365624.21

90:11:211401:89:3У144

Площадь ЗУ: 801,00 кв.м.

№ п/п	Имя точки	X, м	Y, м
1	н1	5004569.03	4365653.45
2	н2	5004569.51	4365680.23
3	н3	5004547.03	4365680.51
4	н4	5004539.92	4365681.12
5	н5	5004539.38	4365653.97
6	н6	5004554.07	4365653.30
7	н7	5004568.63	4365653.18
1	н1	5004569.03	4365653.45

90:11:211401:89:3У145

Площадь ЗУ: 802,00 кв.м.

№ п/п	Имя точки	X, м	Y, м
1	н1	5004518.47	4365474.44
2	н2	5004519.34	4365501.47
3	н3	5004489.40	4365502.23
4	н4	5004488.99	4365475.41
5	н5	5004503.80	4365474.80
1	н1	5004518.47	4365474.44

90:11:211401:89:3У146

Площадь ЗУ: 812,00 кв.м.

№ п/п	Имя точки	X, м	Y, м
1	н1	5004486.64	4365415.89
2	н2	5004501.87	4365415.43
3	н3	5004516.62	4365414.44
4	н4	5004517.69	4365442.24
5	н5	5004487.60	4365442.40
1	н1	5004486.64	4365415.89

90:11:211401:89:3У147

Площадь ЗУ: 810,00 кв.м.





№ п/п	Имя точки	X, м	Y, м
1	н1	5004524.72	4365687.07
2	н2	5004525.68	4365714.51
3	н3	5004510.92	4365714.91
4	н4	5004495.93	4365714.77
5	н5	5004494.96	4365688.09
1	н1	5004524.72	4365687.07

90:11:211401:89:3У148

Площадь ЗУ: 816,00 кв.м.

№ п/п	Имя точки	X, м	Y, м
1	н1	5004517.30	4365447.15
2	н2	5004532.49	4365446.69
3	н3	5004533.43	4365474.31
4	н4	5004534.31	4365500.91
5	н5	5004519.34	4365501.47
6	н6	5004518.47	4365474.44
1	н1	5004517.30	4365447.15

90:11:211401:89:3У149

Площадь ЗУ: 816,00 кв.м.

№ п/п	Имя точки	X, м	Y, м
1	н1	5004515.83	4365387.53
2	н2	5004516.62	4365414.44
3	н3	5004501.87	4365415.43
4	н4	5004486.64	4365415.89
5	н5	5004485.67	4365388.85
1	н1	5004515.83	4365387.53

90:11:211401:89:3У150

Площадь ЗУ: 819,00 кв.м.

№ п/п	Имя точки	X, м	Y, м
1	н1	5004545.99	4365386.24
2	н2	5004546.40	4365414.09
3	н3	5004547.47	4365441.22
4	н4	5004532.36	4365441.68
5	н5	5004530.97	4365386.83
1	н1	5004545.99	4365386.24

90:11:211401:89:3У151

Площадь ЗУ: 821,00 кв.м.

№ п/п	Имя точки	X, м	Y, м
1	н1	5004530.97	4365386.83
2	н2	5004532.36	4365441.68
3	н3	5004517.69	4365442.24
4	н4	5004516.62	4365414.44
5	н5	5004515.83	4365387.53
1	н1	5004530.97	4365386.83

90:11:211401:89:3У152

Площадь ЗУ: 414,00 кв.м.





№ п/п	Имя точки	X, м	Y, м
1	н1	5004571.64	4365745.56
2	н2	5004572.37	4365772.90
3	н3	5004587.25	4365772.98
4	н4	5004586.73	4365745.14
1	н1	5004571.64	4365745.56

90:11:211401:89:3У153

Площадь ЗУ: 814,00 кв.м.

№ п/п	Имя точки	X, м	Y, м
1	н1	5004732.31	4365620.44
2	н2	5004736.19	4365620.42
3	н3	5004737.39	4365620.18
4	н4	5004739.33	4365619.09
5	н5	5004747.91	4365619.47
6	н6	5004748.32	4365644.60
7	н7	5004748.49	4365644.59
8	н8	5004748.53	4365647.59
9	н9	5004733.13	4365648.26
10	н10	5004719.58	4365649.12
11	н11	5004718.80	4365621.16
1	н1	5004732.31	4365620.44

90:11:211401:89:3У154

Площадь ЗУ: 825,00 кв.м.

№ п/п	Имя точки	X, м	Y, м
1	н1	5004725.53	4365528.03
2	н2	5004737.57	4365554.14
3	н3	5004700.75	4365556.40
4	н4	5004700.84	4365529.41
5	н5	5004722.48	4365528.40
1	н1	5004725.53	4365528.03

90:11:211401:89:3У155

Площадь ЗУ: 837,00 кв.м.

№ п/п	Имя точки	X, м	Y, м
1	н1	5004593.16	4365439.65
2	н2	5004562.74	4365440.90
3	н3	5004562.07	4365413.61
4	н4	5004583.47	4365412.53
5	н5	5004592.80	4365412.62
1	н1	5004593.16	4365439.65

90:11:211401:89:3У156


Площадь ЗУ: 891,00 кв.м.

№ п/п	Имя точки	X, м	Y, м
1	н1	5004749.02	4365560.11
2	н2	5004715.94	4365561.28
3	н3	5004716.51	4365587.84
4	н4	5004731.11	4365587.08





5	н5	5004731.29	4365587.56
6	н6	5004749.87	4365587.46
1	н1	5004749.02	4365560.11
90:11:211401:89:3У157			
Площадь ЗУ: 893,00 кв.м.			
№ п/п	Имя точки	X, м	Y, м
1	н1	5004559.18	4365320.13
2	н2	5004557.18	4365281.41
3	н3	5004566.54	4365281.21
4	н4	5004578.68	4365280.51
5	н5	5004583.79	4365319.18
1	н1	5004559.18	4365320.13
90:11:211401:89:3У158			
Площадь ЗУ: 928,00 кв.м.			
№ п/п	Имя точки	X, м	Y, м
1	н1	5004416.63	4365241.86
2	н2	5004409.24	4365200.47
3	н3	5004388.15	4365200.05
4	н4	5004393.15	4365242.00
1	н1	5004416.63	4365241.86
90:11:211401:89:3У159			
Площадь ЗУ: 900,00 кв.м.			
№ п/п	Имя точки	X, м	Y, м
1	н1	5004520.09	4365203.40
2	н2	5004520.92	4365239.72
3	н3	5004496.27	4365240.76
4	н4	5004495.25	4365204.44
1	н1	5004520.09	4365203.40
90:11:211401:89:3У160			
Площадь ЗУ: 913,00 кв.м.			
№ п/п	Имя точки	X, м	Y, м
1	н1	5004769.86	4365859.86
2	н2	5004785.89	4365859.20
3	н3	5004797.79	4365858.94
4	н4	5004798.00	4365892.58
5	н5	5004771.03	4365892.61
1	н1	5004769.86	4365859.86
90:11:211401:89:3У161			
Площадь ЗУ: 924,00 кв.м.			
№ п/п	Имя точки	X, м	Y, м
1	н1	5004481.45	4365742.44
2	н2	5004464.61	4365742.33
3	н3	5004462.61	4365689.25
4	н4	5004479.84	4365688.40
5	н5	5004480.92	4365715.57
6	н6	5004481.41	4365728.30





1	н1	5004481.45	4365742.44
90:11:211401:89:3У162			
Площадь ЗУ: 940,00 кв.м.			
№ п/п	Имя точки	X, м	Y, м
1	н1	5004437.65	4365241.79
2	н2	5004434.33	4365202.18
3	н3	5004429.60	4365200.99
4	н4	5004409.24	4365200.47
5	н5	5004416.63	4365241.86
1	н1	5004437.65	4365241.79
90:11:211401:89:3У163			
Площадь ЗУ: 951,00 кв.м.			
№ п/п	Имя точки	X, м	Y, м
1	н1	5004499.54	4365355.29
2	н2	5004514.91	4365355.12
3	н3	5004529.51	4365354.48
4	н4	5004532.57	4365354.67
5	н5	5004532.62	4365353.94
6	н6	5004534.29	4365353.89
7	н7	5004534.29	4365354.14
8	н8	5004535.76	4365354.08
9	н9	5004536.26	4365380.94
10	н10	5004501.16	4365382.09
11	н11	5004500.30	4365370.75
12	н12	5004500.29	4365364.61
1	н1	5004499.54	4365355.29
90:11:211401:89:3У164			
Площадь ЗУ: 970,00 кв.м.			
№ п/п	Имя точки	X, м	Y, м
1	н1	5004545.43	4365866.58
2	н2	5004545.95	4365898.88
3	н3	5004545.44	4365899.54
4	н4	5004515.65	4365899.02
5	н5	5004515.30	4365867.79
1	н1	5004545.43	4365866.58
90:11:211401:89:3У165			
Площадь ЗУ: 983,00 кв.м.			
№ п/п	Имя точки	X, м	Y, м
1	н1	5004514.67	4365282.82
2	н2	5004518.33	4365282.24
3	н3	5004538.97	4365281.42
4	н4	5004540.26	4365320.79
5	н5	5004514.55	4365321.63
1	н1	5004514.67	4365282.82
90:11:211401:89:3У166			





Площадь ЗУ: 1000,00 кв.м.			
№ п/п	Имя точки	X, м	Y, м
1	н1	5004520.92	4365239.72
2	н2	5004520.09	4365203.40
3	н3	5004547.61	4365202.25
4	н4	5004548.39	4365238.57
1	н1	5004520.92	4365239.72
90:11:211401:89:ЗУ167			
Площадь ЗУ: 1005,00 кв.м.			
№ п/п	Имя точки	X, м	Y, м
1	н1	5004564.37	4365243.93
2	н2	5004566.54	4365281.21
3	н3	5004557.18	4365281.41
4	н4	5004538.97	4365281.42
5	н5	5004538.42	4365260.51
6	н6	5004537.80	4365244.51
1	н1	5004564.37	4365243.93
90:11:211401:89:ЗУ168			
Площадь ЗУ: 1006,00 кв.м.			
№ п/п	Имя точки	X, м	Y, м
1	н1	5004755.85	4365740.33
2	н2	5004792.89	4365738.57
3	н3	5004794.94	4365762.16
4	н4	5004784.47	4365765.92
5	н5	5004756.30	4365767.27
1	н1	5004755.85	4365740.33
90:11:211401:89:ЗУ169			
Площадь ЗУ: 1099,00 кв.м.			
№ п/п	Имя точки	X, м	Y, м
1	н1	5004610.24	4365278.76
2	н2	5004607.76	4365319.22
3	н3	5004583.79	4365319.18
4	н4	5004578.68	4365280.51
5	н5	5004597.21	4365279.46
6	н6	5004607.52	4365279.00
1	н1	5004610.24	4365278.76
90:11:211401:89:ЗУ170			
Площадь ЗУ: 854,00 кв.м.			
№ п/п	Имя точки	X, м	Y, м
1	н1	5004548.39	4365238.57
2	н2	5004547.61	4365202.25
3	н3	5004570.90	4365201.21
4	н4	5004572.05	4365237.57
1	н1	5004548.39	4365238.57
90:11:211401:89:ЗУ171			
Площадь ЗУ: 957,00 кв.м.			





№ п/п	Имя точки	X, м	Y, м
1	н1	5004643.97	4365240.23
2	н2	5004648.33	4365276.13
3	н3	5004643.79	4365276.73
4	н4	5004631.11	4365277.44
5	н5	5004620.68	4365277.63
6	н6	5004619.04	4365241.60
1	н1	5004643.97	4365240.23

90:11:211401:89:3У172

Площадь ЗУ: 849,00 кв.м.

№ п/п	Имя точки	X, м	Y, м
1	н1	5004798.00	4365892.58
2	н2	5004799.79	4365912.92
3	н3	5004796.81	4365912.73
4	н4	5004792.72	4365912.00
5	н5	5004786.22	4365911.58
6	н6	5004786.16	4365912.21
7	н7	5004779.04	4365912.01
8	н8	5004776.31	4365911.23
9	н9	5004760.95	4365910.02
10	н10	5004753.14	4365909.54
11	н11	5004752.95	4365908.80
12	н12	5004752.90	4365894.42
13	н13	5004755.75	4365892.65
14	н14	5004763.53	4365892.94
15	н15	5004771.03	4365892.61
1	н1	5004798.00	4365892.58

90:11:211401:89:3У173

Площадь ЗУ: 1051,00 кв.м.

№ п/п	Имя точки	X, м	Y, м
1	н1	5004790.62	4365706.07
2	н2	5004791.56	4365723.60
3	н3	5004791.83	4365726.20
4	н4	5004791.41	4365728.78
5	н5	5004789.77	4365731.72
6	н6	5004787.32	4365732.32
7	н7	5004784.72	4365732.47
8	н8	5004772.09	4365732.70
9	н9	5004771.37	4365734.41
10	н10	5004767.28	4365734.41
11	н11	5004766.62	4365733.09
12	н12	5004757.22	4365733.47
13	н13	5004754.82	4365734.81
14	н14	5004750.97	4365734.85
15	н15	5004750.37	4365708.26
16	н16	5004767.93	4365707.49





17	н17	5004779.72	4365706.80
1	н1	5004790.62	4365706.07
90:11:211401:89:3У174			
Площадь ЗУ: 1067,00 кв.м.			
№ п/п	Имя точки	X, м	Y, м
1	н1	5004794.94	4365762.16
2	н2	5004794.12	4365793.48
3	н3	5004756.54	4365794.41
4	н4	5004756.30	4365767.27
5	н5	5004784.47	4365765.92
1	н1	5004794.94	4365762.16
90:11:211401:89:3У175			
Площадь ЗУ: 1073,00 кв.м.			
№ п/п	Имя точки	X, м	Y, м
1	н1	5004481.88	4365284.94
2	н2	5004484.51	4365322.34
3	н3	5004451.25	4365322.85
4	н4	5004450.13	4365294.69
5	н5	5004452.01	4365293.44
6	н6	5004460.27	4365293.28
7	н7	5004468.90	4365292.15
8	н8	5004468.56	4365285.67
1	н1	5004481.88	4365284.94
90:11:211401:89:3У176			
Площадь ЗУ: 1078,00 кв.м.			
№ п/п	Имя точки	X, м	Y, м
1	н1	5004324.04	4365242.27
2	н2	5004296.39	4365242.11
3	н3	5004296.53	4365202.44
4	н4	5004322.53	4365201.62
1	н1	5004324.04	4365242.27
90:11:211401:89:3У177			
Площадь ЗУ: 1027,00 кв.м.			
№ п/п	Имя точки	X, м	Y, м
1	н1	5004637.20	4365317.00
2	н2	5004620.83	4365319.13
3	н3	5004607.76	4365319.22
4	н4	5004610.24	4365278.76
5	н5	5004613.18	4365278.50
6	н6	5004620.68	4365277.63
7	н7	5004631.11	4365277.44
1	н1	5004637.20	4365317.00
90:11:211401:89:3У178			
Площадь ЗУ: 1133,00 кв.м.			
№ п/п	Имя точки	X, м	Y, м
1	н1	5004597.21	4365279.46





2	н2	5004578.68	4365280.51
3	н3	5004566.54	4365281.21
4	н4	5004564.37	4365243.93
5	н5	5004595.12	4365243.11
1	н1	5004597.21	4365279.46

90:11:211401:89:3У179

Площадь ЗУ: 1141,00 кв.м.

№ п/п	Имя точки	X, м	Y, м
1	н1	5004273.88	4365249.53
2	н2	5004274.31	4365298.52
3	н3	5004297.46	4365299.13
4	н4	5004297.17	4365249.80
1	н1	5004273.88	4365249.53

90:11:211401:89:3У180

Площадь ЗУ: 1200,00 кв.м.

№ п/п	Имя точки	X, м	Y, м
1	н1	5004343.76	4365250.34
2	н2	5004367.77	4365250.63
3	н3	5004367.77	4365300.63
4	н4	5004343.76	4365300.34
1	н1	5004343.76	4365250.34

90:11:211401:89:3У181

Площадь ЗУ: 1198,00 кв.м.

№ п/п	Имя точки	X, м	Y, м
1	н1	5004671.84	4365590.44
2	н2	5004671.02	4365562.71
3	н3	5004685.71	4365562.31
4	н4	5004686.56	4365589.12
5	н5	5004687.64	4365616.15
6	н6	5004657.46	4365617.31
7	н7	5004656.56	4365590.89
8	н8	5004664.22	4365590.97
9	н9	5004669.36	4365590.82
10	н10	5004669.36	4365590.49
1	н1	5004671.84	4365590.44

90:11:211401:89:3У182

Площадь ЗУ: 853,00 кв.м.

№ п/п	Имя точки	X, м	Y, м
1	н1	5004595.49	4365236.58
2	н2	5004594.34	4365200.29
3	н3	5004570.90	4365201.21
4	н4	5004572.05	4365237.57
1	н1	5004595.49	4365236.58

90:11:211401:89:3У183

Площадь ЗУ: 1201,00 кв.м.

№ п/п	Имя точки	X, м	Y, м
-------	-----------	------	------





1	н1	5004415.20	4365249.41
2	н2	5004415.44	4365271.03
3	н3	5004415.78	4365300.32
4	н4	5004392.08	4365300.29
5	н5	5004391.50	4365249.84
1	н1	5004415.20	4365249.41

90:11:211401:89:3У184

Площадь ЗУ: 1210,00 кв.м.

№ п/п	Имя точки	X, м	Y, м
1	н1	5004534.29	4365506.65
2	н2	5004541.85	4365506.61
3	н3	5004542.98	4365507.02
4	н4	5004549.41	4365506.80
5	н5	5004549.97	4365533.41
6	н6	5004536.02	4365534.16
7	н7	5004536.02	4365534.53
8	н8	5004520.14	4365534.43
9	н9	5004509.55	4365535.03
10	н10	5004505.58	4365534.97
11	н11	5004504.81	4365508.23
12	н12	5004504.83	4365507.86
13	н13	5004529.07	4365507.16
1	н1	5004534.29	4365506.65

90:11:211401:89:3У185

Площадь ЗУ: 1223,00 кв.м.

№ п/п	Имя точки	X, м	Y, м
1	н1	5004355.67	4365241.82
2	н2	5004324.04	4365242.27
3	н3	5004322.53	4365201.62
4	н4	5004351.09	4365201.27
1	н1	5004355.67	4365241.82

90:11:211401:89:3У186

Площадь ЗУ: 1228,00 кв.м.

№ п/п	Имя точки	X, м	Y, м
1	н1	5004707.35	4365768.78
2	н2	5004722.28	4365768.57
3	н3	5004723.36	4365795.36
4	н4	5004708.28	4365796.00
5	н5	5004678.16	4365797.58
6	н6	5004677.70	4365769.91
7	н7	5004692.06	4365769.29
1	н1	5004707.35	4365768.78

90:11:211401:89:3У187

Площадь ЗУ: 326,00 кв.м.

№ п/п	Имя точки	X, м	Y, м
1	н1	5004681.68	4365383.27





2	н2	5004681.25	4365383.58
3	н3	5004681.37	4365382.24
4	н4	5004685.21	4365406.88
5	н5	5004685.38	4365413.57
6	н6	5004683.79	4365414.05
7	н7	5004691.59	4365414.40
8	н8	5004683.33	4365414.07
1	н1	5004681.68	4365383.27

90:11:211401:89:3У188

Площадь ЗУ: 347,00 кв.м.

№ п/п	Имя точки	X, м	Y, м
1	н1	5004678.99	4365829.38
2	н2	5004666.04	4365829.73
3	н3	5004666.19	4365826.74
4	н4	5004665.54	4365803.33
5	н5	5004678.99	4365802.83
1	н1	5004678.99	4365829.38

90:11:211401:89:3У189

Площадь ЗУ: 386,00 кв.м.

№ п/п	Имя точки	X, м	Y, м
1	н1	5004734.44	4365681.08
2	н2	5004735.52	4365707.22
3	н3	5004720.53	4365707.50
4	н4	5004720.47	4365707.51
5	н5	5004720.00	4365681.38
1	н1	5004734.44	4365681.08

90:11:211401:89:3У190

Площадь ЗУ: 407,00 кв.м.

№ п/п	Имя точки	X, м	Y, м
1	н1	5004571.64	4365745.56
2	н2	5004572.37	4365772.90
3	н3	5004563.74	4365772.89
4	н4	5004557.85	4365773.91
5	н5	5004556.69	4365751.52
6	н6	5004556.38	4365746.09
1	н1	5004571.64	4365745.56

90:11:211401:89:3У191

Площадь ЗУ: 408,00 кв.м.

№ п/п	Имя точки	X, м	Y, м
1	н1	5004722.28	4365768.57
2	н2	5004707.35	4365768.78
3	н3	5004706.57	4365741.98
4	н4	5004721.92	4365741.47
1	н1	5004722.28	4365768.57

90:11:211401:89:3У192

Площадь ЗУ: 600,00 кв.м.



№ п/п	Имя точки	X, м	Y, м
1	n1	5004438.90	4365270.74
2	n2	5004439.32	4365296.11
3	n3	5004415.74	4365296.70
4	n4	5004415.44	4365271.03
1	n1	5004438.90	4365270.74

90:11:211401:89:3У193

Площадь ЗУ: 303,00 кв.м.

№ п/п	Имя точки	X, м	Y, м
1	n1	5004391.50	4365249.84
2	n2	5004385.77	4365250.84
3	n3	5004385.77	4365300.84
4	n4	5004392.08	4365300.29
1	n1	5004391.50	4365249.84

90:11:211401:89:3У194

Площадь ЗУ: 406,00 кв.м.

№ п/п	Имя точки	X, м	Y, м
1	n1	5004721.92	4365741.47
2	n2	5004722.28	4365768.57
3	n3	5004737.56	4365767.95
4	n4	5004736.66	4365740.98
1	n1	5004721.92	4365741.47







Прочито и пропунгервано  
180 (сто осамдесет) л.

«        »        2019 г.

