



ООО АЛТА ВИС

295050, Российская Федерация, Республика Крым, г.Симферополь, ул.Донская, 43, оф.5, ОГРН 1149102074076
БИК 043510101, ИНН 9102039116, КПП 910201001, р/сч 40702810900001009878 в ОАО «ЧБРР»

**ПРОЕКТ МЕЖЕВАНИЯ ТЕРРИТОРИИ ДАЧНОГО КООПЕРАТИВА ПО
СТРОИТЕЛЬСТВУ И ЭКСПЛУАТАЦИИ БАЗЫ(СТОЯНКИ) МАЛОМЕРНЫХ
СУДОВ "ВETERAN" ПО АДРЕСУ: РЕСПУБЛИКА КРЫМ, САКСКИЙ
РАЙОН, ШТОРМОВСКОЕ СЕЛЬСКОЕ ПОСЕЛЕНИЕ.**

г.Симферополь
2016 г.



АДМІНІСТРАЦІЯ
САКСЬКОГО РАЙОНУ
РЕСПУБЛІКИ КРИМ

АДМИНИСТРАЦИЯ
САКСКОГО РАЙОНА
РЕСПУБЛИКИ КРЫМ

КЪЫРЫМ ДЖУМХУРИЕТИ
САКЪ БОЛЮГИНИНЬ
ИДАРЕСИ

ПОСТАНОВЛЕНИЕ

от 17.11.2016

№551

г.Саки

Об утверждении проекта межевания территории дачного кооператива по строительству и эксплуатации базы (стоянки) маломерных судов «Ветеран», расположенного на территории Штормовского сельского совета Сакского района Республики Крым

В соответствии со ст. 45, ст. 46 Градостроительного кодекса Российской Федерации, ст. 14 Федерального закона от 06.10.2003 № 131-ФЗ «Об общих принципах организации местного самоуправления в Российской Федерации», рассмотрев проект межевания территории дачного кооператива по строительству и эксплуатации базы (стоянки) маломерных судов «Ветеран», расположенного на территории Штормовского сельского совета Сакского района Республики Крым, согласованный администрацией Сакского района, руководствуясь Уставом муниципального образования Сакский район Республики Крым, администрация Сакского района Республики Крым п о с т а н о в л я е т:

1. Утвердить проект межевания территории дачного кооператива по строительству и эксплуатации базы (стоянки) маломерных судов «Ветеран», расположенного на территории Штормовского сельского совета Сакского района Республики Крым (прилагается).

2. Начальнику отдела по вопросам архитектуры, градостроительства, земельных отношений и наружной рекламы администрации Абдуллаеву Т.Р. обеспечить:

2.1. Хранение «Проекта межевания территории дачного кооператива по строительству и эксплуатации базы (стоянки) маломерных судов «Ветеран», расположенного на территории Штормовского сельского совета Сакского района Республики Крым»

2.2. Настоящее постановление вступает в силу со дня его принятия и подлежит опубликованию на официальном сайте муниципального образования Сакский район Республики Крым: www.sakirs.ru., в информационно-телекоммуникационной сети «Интернет».

3. Контроль за выполнением настоящего постановления возложить на заместителя главы администрации – Главного архитектора Сакского района О.Ю.Хвостик

Глава администрации



[Handwritten signature]

Г.А.Мирошниченко



**АДМИНИСТРАЦИЯ
ШТОРМОВСКОГО СЕЛЬСКОГО ПОСЕЛЕНИЯ
САКСКОГО РАЙОНА РЕСПУБЛИКИ КРЫМ**

296550 с. Штормовое, ул. Ленина, 1 тел. (06569) 9-29-84.
ОКПО 00758272, ОГРН 1149102106801, ИНН / КПП 9107003258 / 910701001
e-mail: shtormovsky@mail.ru

от 03.11.2016. № 03-2/2297

на № _____ от _____


«Лодочный кооператив по
строительству и эксплуатации (базы)
стоянки маломерных судов «Ветеран»
г. Евпатория, ул. Л.Толстого 28/30

Администрация Штормовского сельского поселения на Ваше запрос от 24.10.2016 г. за №03-2/1275-Д о согласовании «Проекта межевания территории дачного кооператива по строительству и эксплуатации базы (Стоянки) маломерных судов «Ветеран» сообщает следующее:

Согласно части 3 пункта 1 статьи 2 Закона Республики Крым от 31 июля 2014 года №38-ЗРК "Об особенностях регулирования имущественных и земельных отношений на территории Республики Крым", все земли, кроме частной и муниципальной собственности, признаются собственностью Республики Крым.

Таким образом согласовать «Проект межевания территории дачного кооператива по строительству и эксплуатации базы отдыха (стоянка) маломерных судов «Ветеран» не представляется возможным, так как муниципальное образование Штормовское сельское поселение не является собственником данного земельного участка.

Председатель Штормовского сельского совета –
Глава администрации Штормовского сельского поселения

 С.-Х.М.Катаев

Исп. Котельников А.В.

Вх. х 26 от 07.11.2016г



**АДМІНІСТРАЦІЯ
САКСЬКОГО РАЙОНУ
РЕСПУБЛІКИ КРИМ**

ул. Ленина, 15, г. Саки
Республика Крым 296500

**АДМИНИСТРАЦИЯ
САКСКОГО РАЙОНА
РЕСПУБЛИКИ КРЫМ**

e-mail: ar@sakimo.rk.gov.ru
<http://sakimo.rk.gov.ru/>,
<http://sakirs.ru/>

**КЪЫРЫМ ДЖУМХУРИЕТИ
САКЪ БОЛЮГИНИНЬ
ИДАРЕСИ**

тел. 2-76-59, факс 2-53-90

от 20.10.2016 № 01.1-8/6397
на № 21 от 13.10.2016

Председателю правления
ДК «Ветеран»
Морозову Г.И.

Уважаемый Георгий Иванович!

Администрацией Сакского района рассмотрено Ваше обращение по вопросу согласования проекта межевания территории дачного кооператива по строительству и эксплуатации (базы) стоянки маломерных судов «Ветеран», расположенного на землях Штормовского сельского поселения, для дальнейшей постановки на кадастровый учёт.

С учетом предоставленных на рассмотрение документов, администрация Сакского района предварительно согласовывает проект межевания ДК «Ветеран».

Заместитель главы администрации –
Главный архитектор Сакского района

О.Ю. Хвостик

Пономарёва А.С.
+79114144183

Рх. 524 от 21.10.2016 г.



ЛИСТ СОГЛАСОВАНИЯ

проекта межевания территории ДК "Ветеран"
со службами и организациями в соответствии с дорожной картой
(разработанной Министерством имущественных и земельных отношений Крыма)

Согласовано
и.р. УРС Сакского РЭС
[Signature] Гомзев А.А.
07.10.16

Согласовано
Тех. директор *[Signature]* Р.А. Коммарики



СУПРК "Крымгидроизмерения"

[Signature]
10.10.16.

--	--	--	--	--	--	--	--	--	--	--	--	--	--	--	--	--	--	--	--	--	--	--	--	--	--	--	--	--	--	--	--	--	--	--	--	--	--	--	--	--	--	--	--	--	--	--	--	--	--	--	--	--	--	--	--	--	--	--	--	--	--	--	--	--	--	--	--	--	--	--	--	--	--	--	--	--	--	--	--	--	--	--	--	--	--	--	--	--	--	--	--	--	--	--	--	--	--	--	--	--	--	--	--	--	--	--	--	--	--	--	--	--	--	--	--	--	--	--	--	--	--	--	--	--	--	--	--	--	--	--	--	--	--	--	--	--	--	--	--	--	--	--	--	--	--	--	--	--	--	--	--	--	--	--	--	--	--	--	--	--	--	--	--	--	--	--	--	--	--	--	--	--	--	--	--	--	--	--	--	--	--	--	--	--	--	--	--	--	--	--	--	--	--	--	--	--	--	--	--	--	--	--	--	--	--	--	--	--	--	--	--	--	--	--	--	--	--	--	--	--	--	--	--	--	--	--	--	--	--	--	--	--	--	--	--	--	--	--	--	--	--	--	--	--	--	--	--	--	--	--	--	--	--	--	--	--	--	--	--	--	--	--	--	--	--	--	--	--	--	--	--	--	--	--	--	--	--	--	--	--	--	--	--	--	--	--	--	--	--	--	--	--	--	--	--	--	--	--	--	--	--	--	--	--	--	--	--	--	--	--	--	--	--	--	--	--	--	--	--	--	--	--	--	--	--	--	--	--	--	--	--	--	--	--	--	--	--	--	--	--	--	--	--	--	--	--	--	--	--	--	--	--	--	--	--	--	--	--	--	--	--	--	--	--	--	--	--	--	--	--	--	--	--	--	--	--	--	--	--	--	--	--	--	--	--	--	--	--	--	--	--	--	--	--	--	--	--	--	--	--	--	--	--	--	--	--	--	--	--	--	--	--	--	--	--	--	--	--	--	--	--	--	--	--	--	--	--	--	--	--	--	--	--	--	--	--	--	--	--	--	--	--	--	--	--	--	--	--	--	--	--	--	--	--	--	--	--	--	--	--	--	--	--	--	--	--	--	--	--	--	--	--	--	--	--	--	--	--	--	--	--	--	--	--	--	--	--	--	--	--	--	--	--	--	--	--	--	--	--	--	--	--	--	--	--	--	--	--	--	--	--	--	--	--	--	--	--	--	--	--	--	--	--	--	--	--	--	--	--	--	--	--	--	--	--	--	--	--	--	--	--	--	--	--	--	--	--	--	--	--	--	--	--	--	--	--	--	--	--	--	--	--	--	--	--	--	--	--	--	--	--	--	--	--	--	--	--	--	--	--	--	--	--	--	--	--	--	--	--	--	--	--	--	--	--	--	--	--	--	--	--	--	--	--	--	--	--	--	--	--	--	--	--	--	--	--	--	--	--	--	--	--	--	--	--	--	--	--	--	--	--	--	--	--	--	--	--	--	--	--	--	--	--	--	--	--	--	--	--	--	--	--	--	--	--	--	--	--	--	--	--	--	--	--	--	--	--	--	--	--	--	--	--	--	--	--	--	--	--	--	--	--	--	--	--	--	--	--	--	--	--	--	--	--	--	--	--	--	--	--	--	--	--	--	--	--	--	--	--	--	--	--	--	--	--	--	--	--	--	--	--	--	--	--	--	--	--	--	--	--	--	--	--	--	--	--	--	--	--	--	--	--	--	--	--	--	--	--	--	--	--	--	--	--	--	--	--	--	--	--	--	--	--	--	--	--	--	--	--	--	--	--	--	--	--	--	--	--	--	--	--	--	--	--	--	--	--	--	--	--	--	--	--	--	--	--	--	--	--	--	--	--	--	--	--	--	--	--	--	--	--	--	--	--	--	--	--	--	--	--	--	--	--	--	--	--	--	--	--	--	--	--	--	--	--	--	--	--	--	--	--	--	--	--	--	--	--	--	--	--	--	--	--	--	--	--	--	--	--	--	--	--	--	--	--	--	--	--	--	--	--	--	--	--	--	--	--	--	--	--	--	--	--	--	--	--	--	--	--	--	--	--	--	--	--	--	--	--	--	--	--	--	--	--	--	--	--	--	--	--	--	--	--	--	--	--	--	--	--	--	--	--	--	--	--	--	--	--	--	--	--	--	--	--	--	--	--	--	--	--	--	--	--	--	--	--	--	--	--	--	--	--	--	--	--	--	--	--	--	--	--	--	--	--	--	--	--	--	--	--	--	--	--	--	--	--	--	--	--	--	--	--	--	--	--	--	--	--	--	--	--	--	--	--	--	--	--	--	--	--	--	--	--	--	--	--	--	--	--	--	--	--	--	--	--	--	--	--	--	--	--	--	--	--	--	--	--	--	--	--	--	--	--	--	--	--	--	--	--	--	--	--	--	--	--	--	--	--	--	--	--	--	--	--	--	--	--	--	--	--	--	--	--	--	--	--	--	--	--	--	--	--	--	--	--	--	--	--	--	--	--	--	--	--	--	--	--	--	--	--	--	--	--	--	--	--	--	--	--	--	--	--	--	--	--	--	--	--	--	--	--	--	--	--	--	--	--	--	--	--	--	--	--	--	--	--	--	--	--	--	--	--	--	--	--	--	--	--	--	--	--	--	--	--	--	--	--	--	--	--	--	--	--	--	--	--	--	--	--	--	--	--	--	--	--	--	--	--	--	--	--	--	--	--	--	--	--	--	--	--	--	--	--	--	--	--	--	--	--	--	--	--	--	--	--	--	--	--	--	--	--	--	--	--	--	--	--	--	--	--	--	--	--	--	--	--	--	--	--	--	--	--	--	--	--	--	--	--	--	--	--	--	--	--	--	--	--	--	--	--	--	--	--	--	--	--	--	--	--	--	--	--	--	--	--	--	--	--	--	--	--	--	--	--	--	--	--	--	--	--	--	--	--	--	--	--	--	--	--	--	--	--	--	--	--	--	--	--	--	--	--	--	--	--	--	--	--	--	--	--	--	--	--	--	--	--	--	--	--	--	--	--	--	--	--	--	--	--	--	--	--	--	--	--	--	--	--	--	--	--	--	--	--	--	--	--	--	--	--	--	--	--	--	--	--	--	--	--	--	--	--	--	--	--	--	--	--	--	--	--	--	--	--	--	--



ООО АЛТА ВИС

295050, Российская Федерация, Республика Крым, г.Симферополь, ул.Донская, 43, оф.5, ОГРН 1149102074076
БИК 043510101, ИНН 9102039116, КПП 910201001, р/сч 40702810900001009878 в ОАО «ЧБРР»

Объект 32.16

ПРОЕКТ МЕЖЕВАНИЯ ТЕРРИТОРИИ ДАЧНОГО КООПЕРАТИВА ПО
СТРОИТЕЛЬСТВУ И ЭКСПЛУАТАЦИИ БАЗЫ(СТОЯНКИ) МАЛОМЕРНЫХ
СУДОВ "ВETERAN" ПО АДРЕСУ: РЕСПУБЛИКА КРЫМ, САКСКИЙ
РАЙОН, ШТОРМОВСКОЕ СЕЛЬСКОЕ ПОСЕЛЕНИЕ.

Пояснительная записка
Графические приложения
Исходные данные

Директор

Ивашина Е.Г.

Руководитель проекта

Мокрецова И.Н.

Изм.	№ док.	Подп.	Дата

г.Симферополь
2016 г.

Участники проекта:

Руководитель проекта
Инженер II категории

Мокрецова И. Н.
Ивашин О. И.

СОДЕРЖАНИЕ

1. Общие положения.

2. Анализ застройки территории дачного кооператива «Ветеран».

2.1 Анализ сведений об объектах недвижимости, учтенных в государственном кадастре недвижимости.

2.2 Анализ фактического использования территории.

3. Проектное решение.

3.1 Перечень, сведения о площади и виды разрешенного использования образуемых земельных участков, в том числе возможные способы их образования.

3.2 Перечень, сведения о площади и виды разрешенного использования образуемых земельных участков, которые будут отнесены к территории общего пользования ДК "Ветеран", в том числе возможные способы их образования

3.3 Вид разрешенного использования участков на территории ДК "Ветеран".

3.4.1 Зоны с особым использованием территорий.

3.5. Основные технико-экономические показатели проекта межевания.

4. Каталог координат поворотных точек границ участков.

4.1 Каталог координат образуемых земельных участков индивидуального пользования для ведения садоводства, не внесенных в госкадастр недвижимости

4.2 Каталог координат образуемых земельных участков территории общего пользования ДК "Ветеран"

5. Графическое приложение:

5.1 Схема расположения дачного кооператива «Ветеран» в планировочной структуре Штурмовского сельского поселения. б/м.

5.2 План фактического использования территории ДК «Ветеран». М1:500.

5.3 План межевания территории ДК "Ветеран" М1:500;

5.4 Чертеж межевания территории общего пользования ДК "Ветеран" М1:500

6. Исходные данные:

- Выписка из протокола общего собрания ДК «Ветеран» №32 от 07.05.2016

- Задание на проектирование

- Кадастровый паспорт земельного участка № 90-02/2015-89413 от 08.04.2015

- Кадастровая выписка о земельном участке №90-02/2016-185654

- Выписка из ЕГРЮЛ №2830В/2015 от 21.08.2015

- Державний акт на право постійного користування землею І-КМ №001046 от 30.05.2000
- Устав дачного кооператива по строительству и эксплуатации базы(стоянки) маломерных судов «Ветеран»
- Акт согласования местоположения границы земельного участка
- Проект организации и застройки территории лодочного кооператива «Ветеран»
- Договор на энергоснабжение № 242 от 06.07.2015

1. Общие положения.

В соответствии со статьей 43 Градостроительного Кодекса Российской Федерации, подготовка проекта межевания территории осуществляется для:

- 1) определения местоположения границ образуемых и изменяемых земельных участков;
- 2) установления, изменения, отмены красных линий для застроенных территорий, в границах которых не планируется размещение новых объектов капитального строительства, а также для установления, изменения, отмены красных линий в связи с образованием и (или) изменением земельного участка, расположенного в границах территории, применительно к которой не предусматривается осуществление деятельности по комплексному и устойчивому развитию территории, при условии, что такие установление, изменение, отмена влекут за собой исключительно изменение границ территории общего пользования.

Данный проект межевания разрабатывается в границах территории дачного кооператива по строительству и эксплуатации базы(стоянки) маломерных судов «Ветеран»(далее по тексту дачный кооператив»Ветеран»), площадью 4,75 га. в соответствии с кадастровым паспортом № 90-02/2015-89413. Настоящим проектом межевания предусматриваются действия по уточнению (изменению) существующих границ застроенных и не застроенных земельных участков, определению местоположения границ образуемых дачных земельных участков, на которых существуют и планируется размещение объектов капитального строительства, определению границ образуемых земельных участков, которые после образования будут относиться к территориям общего пользования.

Границы таких земельных участков определяются с учетом границ смежных земельных участков, проходов, проездов в соответствии с «Проектом организации и застройки территории лодочного кооператива в районе с.Штормовое Сакского района. Корректировка» (Главное хозрасчетное проектно-производственное архитектурно-планировочное управление при Министерстве архитектуры и строительной политики АРК. 2000г.)

Определение местоположения границ образуемых и изменяемых земельных участков, осуществляется в соответствии со сложившимся освоением земельных участков под дачные дома, установленными согласно решениям общего собрания и устава ДК «Ветеран».

При определении границ земельных участков, требования к точности и методам определения координат приняты в соответствии с Приказом Министерства экономического развития РФ от 17.08.2012 №518 "О требованиях к точности и методам определения координат характерных точек границ земельного участка, а также контура здания, сооружения или объекта незавершенного строительства на земельном участке".

Результаты реализации проектных решений по межеванию территории с установлением обоснованных и корректных границ земельных участков должны быть ориентированы на достижение максимального социального и бюджетного эффекта, в частности, на увеличение доходов, связанных с

недвижимостью и прироста ежегодных поступлений в местный бюджет в виде платы за землю, а также защиту общественных интересов за счет формирования земельных участков общего пользования.

2. Анализ застройки территории дачного кооператива «Ветеран».

2.1. Анализ сведений об объектах недвижимости.

Основу проведения анализа сведений об объектах недвижимости составили:

- последовательное изучение сложившегося использования территории;
- система учета земельных участков;
- оценка качества сведений государственного кадастра недвижимости;

Кооператив «Ветеран» был основан в 1987 году, ветеранами вооружённых сил. На первом собрании (протокол 1 от 06.09.1987г.) был утвержден первый устав общества в составе 57 человек. Устав кооператива «Ветеран» по строительству и эксплуатации баз (стоянки) маломерных судов находящихся в личной собственности граждан» был зарегистрирован Евпаторийским исполкомом Совета народных депутатов решением №336/11 от 21 июля 1989года . Свидетельство о государственной регистрации было получено 21 июля 1989 номер записи 1140 120 0000 000313.

Государственный акт на право постоянного пользования землей кооператив получил 30 мая 2000года на основании постановления Верховной Рады Автономной Республики Крым от 16 февраля 2000г на основании статьи 18 Конституции Автономной Республики Крым и в соответствии со статьями 19 и 102 Земельного кодекса Украины общей площадью 4,75 га.

В 2010 году кооператив был переименован в обслуживающий кооператив . « Кооператив по строительству и эксплуатации базы (стоянки) маломерных судов «Ветеран». Устав зарегистрирован 21.10.2010г.

В настоящее время кооператив переименован в «Дачный кооператив по строительству и эксплуатации базы (стоянки) маломерных судов Ветеран». Устав принят на общем собрании членов кооператива протокол

№ 30 от 15 ноября 2015года. 14 января 2015 г. получено Свидетельство о государственной регистрации на Дачный кооператив по строительству и

эксплуатации базы (стоянки) маломерных судов «Ветеран» серия 913 000615872.

08 апреля 2015 года получен кадастровый паспорт земельного участка. Кадастровый номер 90:11:000000:361, номер квартала 90:11:240801.

На этом участке расположено 240 дачных домов, построенных до 1992 года. Из них 121 дом оформлен. Члены кооператива имеют Свидетельства о праве собственности на дачный дом, назначение нежилое.

Из них 40 домов имеют уже Российские свидетельства.

Первые 9 домов были оформлены на основании распоряжения председателя районной госадминистрации Матвеева В.В. от 1 июля 1998г № 321 и подтверждён актом государственной технической комиссии о приёмке и эксплуатации законченных строений от 9 июня 1998г, как дачный дом.

В настоящее время на территории дачного кооператива «Ветеран» образовано 263 земельных участков индивидуального пользования, общей площадью 34474,44 м², что составляет около 73% территории.

Не разграниченная на земельные участки территория дачного кооператива включает в себя земли, на которых будут расположены проезды, наземные объекты инженерной инфраструктуры, объекты капитального строительства (магазин, здание правления кооператива), а также свободные от застройки территории.

При оценке территории дачного кооператива «Ветеран», выявлены следующие противоречия в описании местоположения и установлении границ земельных участков:

- отсутствие установленных границ земельных участков под проездами, проходами и иными территориями общего пользования.

- сокращение ширины красных линий проездов ;

Таким образом, выявлено, что сведения требуют уточнения в части описания границ отдельных существующих земельных участков, а также в части вида разрешенного использования.

Устранение выявленных противоречий и заложено в проектом решении проекта межевания дачного кооператива «Ветеран» посредством корректировки границ существующих земельных участков.

2.2. Техничко-экономические показатели фактического использования территории.

№ п/п	Наименование показателей	Единицы изм.	Современное состояние (фактическое на топосъемке)	Примечание
I	Площадь территории ДК всего, в том числе	м ²	47532.58 / 100%	
II	- Индивидуальные дачные участки	м ²	34721.31 / 73,08%	
III	- Проезды	м ²	10812.87 / 22,71%	
IV	- Участки общего пользования под объектами обслуживания	м ²	1998.40 / 4,21%	

3. Проектное решение

Проектом межевания территории предусматривается образование земельных участков (**после уточнения вида разрешенного использования исходного земельного участка территории дачного кооператива по строительству и эксплуатации базы(стоянки) маломерных судов «Ветеран» на ведение дачного хозяйства (код 13.3) , (кадастровый номер 90:12:000000:361, категория земель - Земли промышленности, энергетики, транспорта, связи, радиовещания, телевидения, информатики, земли для обеспечения космической деятельности, земли обороны, безопасности и земли иного специального назначения Водный транспорт)**), путем раздела исходного земельного участка с сохранением исходного земельного участка в измененных границах (измененный участок), на земельные участки (по классификатору видов разрешенного использования земельных участков утвержденного приказом Минэкономразвития РФ №540- код 13.3- ведение дачного хозяйства) – участки

для индивидуального пользования, принадлежащих членам ДК «Ветеран» и территории общего пользования членов ДК «Ветеран».

Уточнение границ существующих земельных участков, поставленных на кадастровый учет, должно быть произведено при согласии землепользователей на изменение границ земельных участков ст.25, 38 и 40, 221-ФЗ «О государственном кадастре недвижимости».

Решения проекта межевания могут быть положены в основу комплексных кадастровых работ, проведение которых предусмотрено Федеральным законом от 24.07.2007г. №221 «О государственном кадастре недвижимости».

Проектом межевания территории предусмотрено:

- образование земельных участков индивидуального пользования, на которых расположены объекты капитального строительства, и границы которых на данный момент не установлены, а права не зарегистрированы в установленном порядке;

- определение границ земельных участков, которые после образования будут относиться к территориям общего пользования членов ДК «Ветеран»;

3.1. Перечень, сведения о площади и виды разрешенного использования образуемых земельных участков, в том числе возможные способы их образования.

Определены площади и границы существующих земельных участков, принадлежащих членам ДК (в течение 31 года) для индивидуального пользования, права на которые не зарегистрированы в установленном порядке. Всего в границах территории ДК данной категории земельных участков зафиксировано 238 шт. общей площадью 34474,55м².

Образуемые земельные участки, путем раздела исходного земельного участка с сохранением исходного земельного участка в измененных границах, подлежащих постановке на кадастровый учет недвижимости:

№ п/п	Обозначение земельного участка	Сведения о правообладателях	Кадастровый квартал	Способ образования земельного участка	Площадь земельного участка	Разрешенное использование
1	2	3	4	6	6	7
1	1	Анисимова Елена Владимировна	90:11:240801	Путем раздела исходного земельного участка с сохранением исходного земельного участка с кадастровым номером 90:11:000000:361 в измененных границах	150,45	Ведение дачного хозяйства код 13.3
2	2	Ненашева Наталья Петровна	90:11:240801	Путем раздела исходного земельного участка с сохранением исходного земельного участка с кадастровым номером 90:11:000000:361 в измененных границах	162,58	Ведение дачного хозяйства код 13.3
3	3	Попов Митрофан Васильевич	90:11:240801	Путем раздела исходного земельного участка с сохранением исходного земельного участка с кадастровым номером 90:11:000000:361 в измененных границах	162,64	Ведение дачного хозяйства код 13.3
4	4	Ненашева Наталья Петровна	90:11:240801	Путем раздела исходного земельного участка с сохранением исходного земельного участка с кадастровым номером 90:11:000000:361 в измененных границах	162,85	Ведение дачного хозяйства код 13.3
5	5	Ходоровская Марина Андреевна	90:11:240801	Путем раздела исходного земельного участка с сохранением исходного земельного участка с кадастровым номером 90:11:000000:361 в измененных границах	200,75	Ведение дачного хозяйства код 13.3
6	6-А	Асташенко Людмила Николаевна	90:11:240801	Путем раздела исходного земельного участка с сохранением исходного земельного участка с кадастровым номером 90:11:000000:361 в измененных границах	90,28	Ведение дачного хозяйства код 13.3
7	6-Б	Бойченко Марин Александрович	90:11:240801	Путем раздела исходного земельного участка с сохранением исходного земельного участка с кадастровым номером 90:11:000000:361 в измененных границах	90,29	Ведение дачного хозяйства код 13.3
8	8	Замковая Любовь Антоновна	90:11:240801	Путем раздела исходного земельного участка с сохранением исходного земельного участка с кадастровым номером 90:11:000000:361 в измененных границах	300,38	Ведение дачного хозяйства код 13.3
9	9	Кулик Татьяна Ивановна	90:11:240801	Путем раздела исходного земельного участка с сохранением исходного земельного участка с кадастровым номером 90:11:000000:361 в измененных границах	160,23	Ведение дачного хозяйства код 13.3
10	10	Кулик Татьяна Ивановна	90:11:240801	Путем раздела исходного земельного участка с сохранением исходного земельного участка с кадастровым номером 90:11:000000:361 в измененных границах	244,96	Ведение дачного хозяйства код 13.3
11	11	Суроегина Елена Владимировна	90:11:240801	Путем раздела исходного земельного участка с сохранением исходного земельного участка с кадастровым номером 90:11:000000:361 в измененных границах	303,02	Ведение дачного хозяйства код 13.3

12	12-А	Остапченко Виталий Михайлович	90:11:240801	Путем раздела исходного земельного участка с сохранением исходного земельного участка с кадастровым номером 90:11:000000:361 в измененных границах	84,13	Ведение дачного хозяйства код 13.3
13	12-Б	Асташенко Людмила Николаевна	90:11:240801	Путем раздела исходного земельного участка с сохранением исходного земельного участка с кадастровым номером 90:11:000000:361 в измененных границах	88,21	Ведение дачного хозяйства код 13.3
14	13	Остапченко Любовь Николаевна	90:11:240801	Путем раздела исходного земельного участка с сохранением исходного земельного участка с кадастровым номером 90:11:000000:361 в измененных границах	98,32	Ведение дачного хозяйства код 13.3
15	14	Ляпихова Антонина Александровна	90:11:240801	Путем раздела исходного земельного участка с сохранением исходного земельного участка с кадастровым номером 90:11:000000:361 в измененных границах	80,01	Ведение дачного хозяйства код 13.3
16	15	Голубенко Мария Александровна	90:11:240801	Путем раздела исходного земельного участка с сохранением исходного земельного участка с кадастровым номером 90:11:000000:361 в измененных границах	187,74	Ведение дачного хозяйства код 13.3
17	16-А	Борук Жанна Александровна	90:11:240801	Путем раздела исходного земельного участка с сохранением исходного земельного участка с кадастровым номером 90:11:000000:361 в измененных границах	120,14	Ведение дачного хозяйства код 13.3
18	16-Б	Натыкач Виктор Викторович	90:11:240801	Путем раздела исходного земельного участка с сохранением исходного земельного участка с кадастровым номером 90:11:000000:361 в измененных границах	122,15	Ведение дачного хозяйства код 13.3
19	17-А	Боровой Владислав Викторович	90:11:240801	Путем раздела исходного земельного участка с сохранением исходного земельного участка с кадастровым номером 90:11:000000:361 в измененных границах	103,37	Ведение дачного хозяйства код 13.3
20	17-Б	Боровой Владимир Викторович	90:11:240801	Путем раздела исходного земельного участка с сохранением исходного земельного участка с кадастровым номером 90:11:000000:361 в измененных границах	103,37	Ведение дачного хозяйства код 13.3
21	18-А	Боровой Владислав Викторович	90:11:240801	Путем раздела исходного земельного участка с сохранением исходного земельного участка с кадастровым номером 90:11:000000:361 в измененных границах	103,37	Ведение дачного хозяйства код 13.3
22	18-Б	Боровой Владимир Викторович	90:11:240801	Путем раздела исходного земельного участка с сохранением исходного земельного участка с кадастровым номером 90:11:000000:361 в измененных границах	103,37	Ведение дачного хозяйства код 13.3
23	19-А	Буценко Николай Васильевич	90:11:240801	Путем раздела исходного земельного участка с сохранением исходного земельного участка с кадастровым номером 90:11:000000:361 в измененных границах	88,45	Ведение дачного хозяйства код 13.3
24	19-Б	Попик Владимир Анатольевич	90:11:240801	Путем раздела исходного земельного участка с сохранением исходного земельного участка с кадастровым номером 90:11:000000:361 в измененных границах	88,42	Ведение дачного хозяйства код 13.3

25	20-A	Асташенко Александр Борисович	90:11:240801	Путем раздела исходного земельного участка с сохранением исходного земельного участка с кадастровым номером 90:11:000000:361 в измененных границах	191,34	Ведение дачного хозяйства код 13.3
26	21	Михедько Оксана Григорьевна	90:11:240801	Путем раздела исходного земельного участка с сохранением исходного земельного участка с кадастровым номером 90:11:000000:361 в измененных границах	98,51	Ведение дачного хозяйства код 13.3
27	22-A	Морозова Надежда Васильевна	90:11:240801	Путем раздела исходного земельного участка с сохранением исходного земельного участка с кадастровым номером 90:11:000000:361 в измененных границах	106,91	Ведение дачного хозяйства код 13.3
28	22-Б	Телегина Ирина Георгиевна	90:11:240801	Путем раздела исходного земельного участка с сохранением исходного земельного участка с кадастровым номером 90:11:000000:361 в измененных границах	173,1	Ведение дачного хозяйства код 13.3
29	23-A	Лабунихина Марина Владимировна	90:11:240801	Путем раздела исходного земельного участка с сохранением исходного земельного участка с кадастровым номером 90:11:000000:361 в измененных границах	147,52	Ведение дачного хозяйства код 13.3
30	23-Б	Швец Алексей Владимировна	90:11:240801	Путем раздела исходного земельного участка с сохранением исходного земельного участка с кадастровым номером 90:11:000000:361 в измененных границах	139,3	Ведение дачного хозяйства код 13.3
31	24-A	Басенко Владимир Васильевич	90:11:240801	Путем раздела исходного земельного участка с сохранением исходного земельного участка с кадастровым номером 90:11:000000:361 в измененных границах	75,81	Ведение дачного хозяйства код 13.3
32	24-Б	Басенко Владимир Васильевич	90:11:240801	Путем раздела исходного земельного участка с сохранением исходного земельного участка с кадастровым номером 90:11:000000:361 в измененных границах	75,72	Ведение дачного хозяйства код 13.3
33	25-A	Коларж Людмила Ивановна	90:11:240801	Путем раздела исходного земельного участка с сохранением исходного земельного участка с кадастровым номером 90:11:000000:361 в измененных границах	203,21	Ведение дачного хозяйства код 13.3
34	25-Б	Ефремова Лилия Алексеев.	90:11:240801	Путем раздела исходного земельного участка с сохранением исходного земельного участка с кадастровым номером 90:11:000000:361 в измененных границах	152,45	Ведение дачного хозяйства код 13.3
35	27-A	Щёголева Диана Викторовна	90:11:240801	Путем раздела исходного земельного участка с сохранением исходного земельного участка с кадастровым номером 90:11:000000:361 в измененных границах	93,15	Ведение дачного хозяйства код 13.3
36	27-Б	Гладких Вадим Борисович	90:11:240801	Путем раздела исходного земельного участка с сохранением исходного земельного участка с кадастровым номером 90:11:000000:361 в измененных границах	162,81	Ведение дачного хозяйства код 13.3
37	28-A	Тихонов Александр Николаевич	90:11:240801	Путем раздела исходного земельного участка с сохранением исходного земельного участка с кадастровым номером 90:11:000000:361 в измененных границах	108,49	Ведение дачного хозяйства код 13.3

38	28-Б	Бычкарь Иван Григорьевич	90:11:240801	Путем раздела исходного земельного участка с сохранением исходного земельного участка с кадастровым номером 90:11:000000:361 в измененных границах	127,44	Ведение дачного хозяйства код 13.3
39	30-А	Кузьмин Владимир Николаевич	90:11:240801	Путем раздела исходного земельного участка с сохранением исходного земельного участка с кадастровым номером 90:11:000000:361 в измененных границах	91,48 163,65	Ведение дачного хозяйства код 13.3
40	30-Б	Кузьмина Марина Николаевна	90:11:240801	Путем раздела исходного земельного участка с сохранением исходного земельного участка с кадастровым номером 90:11:000000:361 в измененных границах	232,73	Ведение дачного хозяйства код 13.3
41	31	Харина Нелли Михайловна	90:11:240801	Путем раздела исходного земельного участка с сохранением исходного земельного участка с кадастровым номером 90:11:000000:361 в измененных границах	192,5	Ведение дачного хозяйства код 13.3
42	33-А	Петрова Майя Ильинична	90:11:240801	Путем раздела исходного земельного участка с сохранением исходного земельного участка с кадастровым номером 90:11:000000:361 в измененных границах	81,26	Ведение дачного хозяйства код 13.3
43	33-Б	Кириченко Геннадий Николаевич	90:11:240801	Путем раздела исходного земельного участка с сохранением исходного земельного участка с кадастровым номером 90:11:000000:361 в измененных границах	93,37	Ведение дачного хозяйства код 13.3
44	34-А	Максимова Ираида Ильинична	90:11:240801	Путем раздела исходного земельного участка с сохранением исходного земельного участка с кадастровым номером 90:11:000000:361 в измененных границах	77,36	Ведение дачного хозяйства код 13.3
45	34-Б	Максимова Ираида Ильинична	90:11:240801	Путем раздела исходного земельного участка с сохранением исходного земельного участка с кадастровым номером 90:11:000000:361 в измененных границах	77,35	Ведение дачного хозяйства код 13.3
46	35	Чуев Владимир Петрович	90:11:240801	Путем раздела исходного земельного участка с сохранением исходного земельного участка с кадастровым номером 90:11:000000:361 в измененных границах	145,89	Ведение дачного хозяйства код 13.3
47	36	Кузнецова Татьяна Борисовна	90:11:240801	Путем раздела исходного земельного участка с сохранением исходного земельного участка с кадастровым номером 90:11:000000:361 в измененных границах	58,4	Ведение дачного хозяйства код 13.3
48	37	Пустовалов Иван Анатольевич	90:11:240801	Путем раздела исходного земельного участка с сохранением исходного земельного участка с кадастровым номером 90:11:000000:361 в измененных границах	111,29	Ведение дачного хозяйства код 13.3
49	39-А	Петренко Пётр Петрович	90:11:240801	Путем раздела исходного земельного участка с сохранением исходного земельного участка с кадастровым номером 90:11:000000:361 в измененных границах	157,72	Ведение дачного хозяйства код 13.3
50	39-Б	Литвиненко Светлана Аркадьевна	90:11:240801	Путем раздела исходного земельного участка с сохранением исходного земельного участка с кадастровым номером 90:11:000000:361 в измененных границах	125,84	Ведение дачного хозяйства код 13.3

51	40	Морозов Георгий Иванович	90:11:240801	Путем раздела исходного земельного участка с сохранением исходного земельного участка с кадастровым номером 90:11:000000:361 в измененных границах	319,32	Ведение дачного хозяйства код 13.3
52	41	Харьков Юрий Владимиров	90:11:240801	Путем раздела исходного земельного участка с сохранением исходного земельного участка с кадастровым номером 90:11:000000:361 в измененных границах	256,24	Ведение дачного хозяйства код 13.3
53	42-А	Ермакова Ирина Александр.	90:11:240801	Путем раздела исходного земельного участка с сохранением исходного земельного участка с кадастровым номером 90:11:000000:361 в измененных границах	80,65	Ведение дачного хозяйства код 13.3
54	42-Б	Ермаков Пётр Андреевич	90:11:240801	Путем раздела исходного земельного участка с сохранением исходного земельного участка с кадастровым номером 90:11:000000:361 в измененных границах	80,66	Ведение дачного хозяйства код 13.3
55	43-А	Кочерган Богдан Андреевич	90:11:240801	Путем раздела исходного земельного участка с сохранением исходного земельного участка с кадастровым номером 90:11:000000:361 в измененных границах	90,66	Ведение дачного хозяйства код 13.3
56	43-Б	Кочерган Богдан Андреевич	90:11:240801	Путем раздела исходного земельного участка с сохранением исходного земельного участка с кадастровым номером 90:11:000000:361 в измененных границах	90,64	Ведение дачного хозяйства код 13.3
57	44-А	Пустовалов Анатолий Иванович	90:11:240801	Путем раздела исходного земельного участка с сохранением исходного земельного участка с кадастровым номером 90:11:000000:361 в измененных границах	161,19	Ведение дачного хозяйства код 13.3
58	44-Б	Коникова Вера Михайловна	90:11:240801	Путем раздела исходного земельного участка с сохранением исходного земельного участка с кадастровым номером 90:11:000000:361 в измененных границах	112,75	Ведение дачного хозяйства код 13.3
59	45	Текунова Екатерина Николаевна	90:11:240801	Путем раздела исходного земельного участка с сохранением исходного земельного участка с кадастровым номером 90:11:000000:361 в измененных границах	112,62	Ведение дачного хозяйства код 13.3
60	46-А	Слончак Владимир Павлович	90:11:240801	Путем раздела исходного земельного участка с сохранением исходного земельного участка с кадастровым номером 90:11:000000:361 в измененных границах	163,84	Ведение дачного хозяйства код 13.3
61	46-Б	Гайдук Анатолий Иванович	90:11:240801	Путем раздела исходного земельного участка с сохранением исходного земельного участка с кадастровым номером 90:11:000000:361 в измененных границах	170,86	Ведение дачного хозяйства код 13.3
62	47	Слончак Владимир Павлович	90:11:240801	Путем раздела исходного земельного участка с сохранением исходного земельного участка с кадастровым номером 90:11:000000:361 в измененных границах	236,56	Ведение дачного хозяйства код 13.3
63	48	Нестерова Юлия Игоревна	90:11:240801	Путем раздела исходного земельного участка с сохранением исходного земельного участка с кадастровым номером 90:11:000000:361 в измененных границах	177,98	Ведение дачного хозяйства код 13.3

64	49	Вижул Виктор Владимирович	90:11:240801	Путем раздела исходного земельного участка с сохранением исходного земельного участка с кадастровым номером 90:11:000000:361 в измененных границах	140,24	Ведение дачного хозяйства код 13.3
65	49-А	Кишеня Вячеслав Александрович	90:11:240801	Путем раздела исходного земельного участка с сохранением исходного земельного участка с кадастровым номером 90:11:000000:361 в измененных границах	113,88	Ведение дачного хозяйства код 13.3
66	49-Б	Семенченко Наталья Евгеньевна	90:11:240801	Путем раздела исходного земельного участка с сохранением исходного земельного участка с кадастровым номером 90:11:000000:361 в измененных границах	135,09	Ведение дачного хозяйства код 13.3
67	50	Асонова Диана Эдуардовна	90:11:240801	Путем раздела исходного земельного участка с сохранением исходного земельного участка с кадастровым номером 90:11:000000:361 в измененных границах	118,15	Ведение дачного хозяйства код 13.3
68	51	Барыкина Ольга Григорьевн	90:11:240801	Путем раздела исходного земельного участка с сохранением исходного земельного участка с кадастровым номером 90:11:000000:361 в измененных границах	142,06	Ведение дачного хозяйства код 13.3
69	52	Храмова Александра Львовна	90:11:240801	Путем раздела исходного земельного участка с сохранением исходного земельного участка с кадастровым номером 90:11:000000:361 в измененных границах	152,22	Ведение дачного хозяйства код 13.3
70	53	Карпухина Тамара Егоровна	90:11:240801	Путем раздела исходного земельного участка с сохранением исходного земельного участка с кадастровым номером 90:11:000000:361 в измененных границах	389,47	Ведение дачного хозяйства код 13.3
71	55-А	Ахrameева Ирина Александровна	90:11:240801	Путем раздела исходного земельного участка с сохранением исходного земельного участка с кадастровым номером 90:11:000000:361 в измененных границах	45,86	Ведение дачного хозяйства код 13.3
72	56	Детиненко Василий Анатольевич	90:11:240801	Путем раздела исходного земельного участка с сохранением исходного земельного участка с кадастровым номером 90:11:000000:361 в измененных границах	147,19	Ведение дачного хозяйства код 13.3
73	57	Исакова Ирина Михайловна	90:11:240801	Путем раздела исходного земельного участка с сохранением исходного земельного участка с кадастровым номером 90:11:000000:361 в измененных границах	127,2	Ведение дачного хозяйства код 13.3
74	58	Смородинцева Валентина Даниловна	90:11:240801	Путем раздела исходного земельного участка с сохранением исходного земельного участка с кадастровым номером 90:11:000000:361 в измененных границах	170,84	Ведение дачного хозяйства код 13.3
75	59	Чиркова Светлана Юрьевна	90:11:240801	Путем раздела исходного земельного участка с сохранением исходного земельного участка с кадастровым номером 90:11:000000:361 в измененных границах	169,18	Ведение дачного хозяйства код 13.3
76	60	Храмова Александра Львовна	90:11:240801	Путем раздела исходного земельного участка с сохранением исходного земельного участка с кадастровым номером 90:11:000000:361 в измененных границах	169,57	Ведение дачного хозяйства код 13.3

77	61	Пермяков Андрей Олегович	90:11:240801	Путем раздела исходного земельного участка с сохранением исходного земельного участка с кадастровым номером 90:11:000000:361 в измененных границах	301,2	Ведение дачного хозяйства код 13.3
78	62-A	Борук Жанн Александровна	90:11:240801	Путем раздела исходного земельного участка с сохранением исходного земельного участка с кадастровым номером 90:11:000000:361 в измененных границах	107,63	Ведение дачного хозяйства код 13.3
79	62-Б	Борук Жанна Александровна	90:11:240801	Путем раздела исходного земельного участка с сохранением исходного земельного участка с кадастровым номером 90:11:000000:361 в измененных границах	118,06	Ведение дачного хозяйства код 13.3
80	63-A	Владецкая Рита Федоровна	90:11:240801	Путем раздела исходного земельного участка с сохранением исходного земельного участка с кадастровым номером 90:11:000000:361 в измененных границах	86,41	Ведение дачного хозяйства код 13.3
81	63-Б	Владецкая Рита Фёдоровна	90:11:240801	Путем раздела исходного земельного участка с сохранением исходного земельного участка с кадастровым номером 90:11:000000:361 в измененных границах	86,23	Ведение дачного хозяйства код 13.3
82	64-A	Ахрамеева Ирина Александровна	90:11:240801	Путем раздела исходного земельного участка с сохранением исходного земельного участка с кадастровым номером 90:11:000000:361 в измененных границах	70,77	Ведение дачного хозяйства код 13.3
83	64-Б	Немтырёва Людмила Федоровна	90:11:240801	Путем раздела исходного земельного участка с сохранением исходного земельного участка с кадастровым номером 90:11:000000:361 в измененных границах	88,8	Ведение дачного хозяйства код 13.3
84	65-A	Мухитдинова Лилианна Петровна	90:11:240801	Путем раздела исходного земельного участка с сохранением исходного земельного участка с кадастровым номером 90:11:000000:361 в измененных границах	87,46	Ведение дачного хозяйства код 13.3
85	65-Б	Жанкевич Лилия Васильевна	90:11:240801	Путем раздела исходного земельного участка с сохранением исходного земельного участка с кадастровым номером 90:11:000000:361 в измененных границах	110,6	Ведение дачного хозяйства код 13.3
86	66-A	Семенченко Наталья Евгеньевна	90:11:240801	Путем раздела исходного земельного участка с сохранением исходного земельного участка с кадастровым номером 90:11:000000:361 в измененных границах	98,44	Ведение дачного хозяйства код 13.3
87	66-Б	Лисовский Андрей Петрович	90:11:240801	Путем раздела исходного земельного участка с сохранением исходного земельного участка с кадастровым номером 90:11:000000:361 в измененных границах	98,47	Ведение дачного хозяйства код 13.3
88	67-A	Суббота Василий Григорьев.	90:11:240801	Путем раздела исходного земельного участка с сохранением исходного земельного участка с кадастровым номером 90:11:000000:361 в измененных границах	103,54	Ведение дачного хозяйства код 13.3
89	67-Б	Суббота Любовь Алексеевна	90:11:240801	Путем раздела исходного земельного участка с сохранением исходного земельного участка с кадастровым номером 90:11:000000:361 в измененных границах	103,54	Ведение дачного хозяйства код 13.3

90	68	Садина Тамара Ивановна	90:11:240801	Путем раздела исходного земельного участка с сохранением исходного земельного участка с кадастровым номером 90:11:000000:361 в измененных границах	424,6	Ведение дачного хозяйства код 13.3
91	69-А	Бондаренко Людмила Михайловна	90:11:240801	Путем раздела исходного земельного участка с сохранением исходного земельного участка с кадастровым номером 90:11:000000:361 в измененных границах	123,78	Ведение дачного хозяйства код 13.3
92	69-Б	Котляревский Григорий Ильич	90:11:240801	Путем раздела исходного земельного участка с сохранением исходного земельного участка с кадастровым номером 90:11:000000:361 в измененных границах	133,71	Ведение дачного хозяйства код 13.3
93	70-А	Калинина Ирина Львовна	90:11:240801	Путем раздела исходного земельного участка с сохранением исходного земельного участка с кадастровым номером 90:11:000000:361 в измененных границах	80,82	Ведение дачного хозяйства код 13.3
94	70-Б	Калинина Ирина Львовна	90:11:240801	Путем раздела исходного земельного участка с сохранением исходного земельного участка с кадастровым номером 90:11:000000:361 в измененных границах	78,84	Ведение дачного хозяйства код 13.3
95	71	Пахля Алексей Анатольевич	90:11:240801	Путем раздела исходного земельного участка с сохранением исходного земельного участка с кадастровым номером 90:11:000000:361 в измененных границах	165,56	Ведение дачного хозяйства код 13.3
96	72-А	Шпот Николай Андрианович	90:11:240801	Путем раздела исходного земельного участка с сохранением исходного земельного участка с кадастровым номером 90:11:000000:361 в измененных границах	77,63	Ведение дачного хозяйства код 13.3
97	72-Б	Шпот Ирина Николаевна	90:11:240801	Путем раздела исходного земельного участка с сохранением исходного земельного участка с кадастровым номером 90:11:000000:361 в измененных границах	77,21	Ведение дачного хозяйства код 13.3
98	73	Пигарь Валентина Вильевна	90:11:240801	Путем раздела исходного земельного участка с сохранением исходного земельного участка с кадастровым номером 90:11:000000:361 в измененных границах	134,12	Ведение дачного хозяйства код 13.3
99	74-А	Пробей-Голова Юлия Владимовна	90:11:240801	Путем раздела исходного земельного участка с сохранением исходного земельного участка с кадастровым номером 90:11:000000:361 в измененных границах	173,12	Ведение дачного хозяйства код 13.3
100	74-Б	Остапчук Валентина Николаевна	90:11:240801	Путем раздела исходного земельного участка с сохранением исходного земельного участка с кадастровым номером 90:11:000000:361 в измененных границах	111,39	Ведение дачного хозяйства код 13.3
101	75	Черный Михаил Антонович	90:11:240801	Путем раздела исходного земельного участка с сохранением исходного земельного участка с кадастровым номером 90:11:000000:361 в измененных границах	349,22	Ведение дачного хозяйства код 13.3
102	76	Жукова Людмила Романовна	90:11:240801	Путем раздела исходного земельного участка с сохранением исходного земельного участка с кадастровым номером 90:11:000000:361 в измененных границах	157,65	Ведение дачного хозяйства код 13.3

103	77	Щебекин Евгений Яковлевич	90:11:240801	Путем раздела исходного земельного участка с сохранением исходного земельного участка с кадастровым номером 90:11:000000:361 в измененных границах	86,83	Ведение дачного хозяйства код 13.3
104	78	Подъячева Валентина Ивановна	90:11:240801	Путем раздела исходного земельного участка с сохранением исходного земельного участка с кадастровым номером 90:11:000000:361 в измененных границах	109,56	Ведение дачного хозяйства код 13.3
105	79	Родин Дмитрий Леонидович	90:11:240801	Путем раздела исходного земельного участка с сохранением исходного земельного участка с кадастровым номером 90:11:000000:361 в измененных границах	104,87	Ведение дачного хозяйства код 13.3
106	80	Галкина Оксана Венадьевна	90:11:240801	Путем раздела исходного земельного участка с сохранением исходного земельного участка с кадастровым номером 90:11:000000:361 в измененных границах	212,9	Ведение дачного хозяйства код 13.3
107	81-А	Крипак Александр Васильев	90:11:240801	Путем раздела исходного земельного участка с сохранением исходного земельного участка с кадастровым номером 90:11:000000:361 в измененных границах	120,01	Ведение дачного хозяйства код 13.3
108	81-Б	Коваленко Михаил Василич	90:11:240801	Путем раздела исходного земельного участка с сохранением исходного земельного участка с кадастровым номером 90:11:000000:361 в измененных границах	120,04	Ведение дачного хозяйства код 13.3
109	82-Б	Месропян Ашот Карленович	90:11:240801	Путем раздела исходного земельного участка с сохранением исходного земельного участка с кадастровым номером 90:11:000000:361 в измененных границах	163,43	Ведение дачного хозяйства код 13.3
110	82-А	Ян Станислав Захарович	90:11:240801	Путем раздела исходного земельного участка с сохранением исходного земельного участка с кадастровым номером 90:11:000000:361 в измененных границах	163,44	Ведение дачного хозяйства код 13.3
111	83	Денисов Денис Сергеевич	90:11:240801	Путем раздела исходного земельного участка с сохранением исходного земельного участка с кадастровым номером 90:11:000000:361 в измененных границах	170,69	Ведение дачного хозяйства код 13.3
112	84	Коптелов Николай Алексеев.	90:11:240801	Путем раздела исходного земельного участка с сохранением исходного земельного участка с кадастровым номером 90:11:000000:361 в измененных границах	101,31	Ведение дачного хозяйства код 13.3
113	85	Родин Дмитрий Леонидович	90:11:240801	Путем раздела исходного земельного участка с сохранением исходного земельного участка с кадастровым номером 90:11:000000:361 в измененных границах	214,64	Ведение дачного хозяйства код 13.3
114	87	Лизунов Сергей Александрович	90:11:240801	Путем раздела исходного земельного участка с сохранением исходного земельного участка с кадастровым номером 90:11:000000:361 в измененных границах	163,44	Ведение дачного хозяйства код 13.3
115	88	Бахарева Валентина Васильевна	90:11:240801	Путем раздела исходного земельного участка с сохранением исходного земельного участка с кадастровым номером 90:11:000000:361 в измененных границах	126,85	Ведение дачного хозяйства код 13.3

116	89	Мостынец Александр Вл.	90:11:240801	Путем раздела исходного земельного участка с сохранением исходного земельного участка с кадастровым номером 90:11:000000:361 в измененных границах	142,03	Ведение дачного хозяйства код 13.3
117	90	Пучкова Ольга Михайловна	90:11:240801	Путем раздела исходного земельного участка с сохранением исходного земельного участка с кадастровым номером 90:11:000000:361 в измененных границах	171,8	Ведение дачного хозяйства код 13.3
118	92	Калабеков Александр Сергеевич	90:11:240801	Путем раздела исходного земельного участка с сохранением исходного земельного участка с кадастровым номером 90:11:000000:361 в измененных границах	196,89	Ведение дачного хозяйства код 13.3
119	93	Сальцина Елена Георгиевна	90:11:240801	Путем раздела исходного земельного участка с сохранением исходного земельного участка с кадастровым номером 90:11:000000:361 в измененных границах	358,38	Ведение дачного хозяйства код 13.3
120	94	Махонина Наталья Борисов.	90:11:240801	Путем раздела исходного земельного участка с сохранением исходного земельного участка с кадастровым номером 90:11:000000:361 в измененных границах	453,53	Ведение дачного хозяйства код 13.3
121	95	Зиброва Зоя Илларионовна	90:11:240801	Путем раздела исходного земельного участка с сохранением исходного земельного участка с кадастровым номером 90:11:000000:361 в измененных границах	139,32	Ведение дачного хозяйства код 13.3
122	96	Рышкевич-Вольная Татьяна Федоровна.	90:11:240801	Путем раздела исходного земельного участка с сохранением исходного земельного участка с кадастровым номером 90:11:000000:361 в измененных границах	123,58	Ведение дачного хозяйства код 13.3
123	97-А	Терещенко Николай Васильевич	90:11:240801	Путем раздела исходного земельного участка с сохранением исходного земельного участка с кадастровым номером 90:11:000000:361 в измененных границах	106,03	Ведение дачного хозяйства код 13.3
124	97-Б	Кравченко Александр Григорьевич	90:11:240801	Путем раздела исходного земельного участка с сохранением исходного земельного участка с кадастровым номером 90:11:000000:361 в измененных границах	135,89	Ведение дачного хозяйства код 13.3
125	98-А	Абабкова Елена Евгеньевна	90:11:240801	Путем раздела исходного земельного участка с сохранением исходного земельного участка с кадастровым номером 90:11:000000:361 в измененных границах	99,53	Ведение дачного хозяйства код 13.3
126	98-Б	Кривошеева Алеся Валентиновна	90:11:240801	Путем раздела исходного земельного участка с сохранением исходного земельного участка с кадастровым номером 90:11:000000:361 в измененных границах	108,17	Ведение дачного хозяйства код 13.3
127	99-А	Долгова Ольга Викторовна	90:11:240801	Путем раздела исходного земельного участка с сохранением исходного земельного участка с кадастровым номером 90:11:000000:361 в измененных границах	91,57	Ведение дачного хозяйства код 13.3
128	99-Б	Якубовская Евгения Ивановна	90:11:240801	Путем раздела исходного земельного участка с сохранением исходного земельного участка с кадастровым номером 90:11:000000:361 в измененных границах	74,68	Ведение дачного хозяйства код 13.3

129	101	Мартыненко Владимир Иванович	90:11:240801	Путем раздела исходного земельного участка с сохранением исходного земельного участка с кадастровым номером 90:11:000000:361 в измененных границах	88,74	Ведение дачного хозяйства код 13.3
130	100	Берус Александр Леонидовна	90:11:240801	Путем раздела исходного земельного участка с сохранением исходного земельного участка с кадастровым номером 90:11:000000:361 в измененных границах	91,34	Ведение дачного хозяйства код 13.3
131	102	Панфилова Евгения Аркадьевна	90:11:240801	Путем раздела исходного земельного участка с сохранением исходного земельного участка с кадастровым номером 90:11:000000:361 в измененных границах	175,54	Ведение дачного хозяйства код 13.3
132	103	Красников Валерий Алексеевич	90:11:240801	Путем раздела исходного земельного участка с сохранением исходного земельного участка с кадастровым номером 90:11:000000:361 в измененных границах	216,39	Ведение дачного хозяйства код 13.3
133	104	Насибулина Дина Римовна	90:11:240801	Путем раздела исходного земельного участка с сохранением исходного земельного участка с кадастровым номером 90:11:000000:361 в измененных границах	178,15	Ведение дачного хозяйства код 13.3
134	105-а	Пылёва Тамара Александровна	90:11:240801	Путем раздела исходного земельного участка с сохранением исходного земельного участка с кадастровым номером 90:11:000000:361 в измененных границах	144,69	Ведение дачного хозяйства код 13.3
135	105-б	Серёгин Владимир Иванович	90:11:240801	Путем раздела исходного земельного участка с сохранением исходного земельного участка с кадастровым номером 90:11:000000:361 в измененных границах	174,7	Ведение дачного хозяйства код 13.3
136	106-а	Лоюк Вячеслав Владимирович	90:11:240801	Путем раздела исходного земельного участка с сохранением исходного земельного участка с кадастровым номером 90:11:000000:361 в измененных границах	82,24	Ведение дачного хозяйства код 13.3
137	106-б	Войналович Валентина Григорьевна	90:11:240801	Путем раздела исходного земельного участка с сохранением исходного земельного участка с кадастровым номером 90:11:000000:361 в измененных границах	88,22	Ведение дачного хозяйства код 13.3
138	107-а	Климова Светлана Васильевна	90:11:240801	Путем раздела исходного земельного участка с сохранением исходного земельного участка с кадастровым номером 90:11:000000:361 в измененных границах	87,83	Ведение дачного хозяйства код 13.3
139	107-б	Щебекин Роман Евгеньевич	90:11:240801	Путем раздела исходного земельного участка с сохранением исходного земельного участка с кадастровым номером 90:11:000000:361 в измененных границах	90,58	Ведение дачного хозяйства код 13.3
140	108-а	Шипякова Ольга Сергеевна	90:11:240801	Путем раздела исходного земельного участка с сохранением исходного земельного участка с кадастровым номером 90:11:000000:361 в измененных границах	102,01	Ведение дачного хозяйства код 13.3
141	108-б	Замараева Нина Михайловна	90:11:240801	Путем раздела исходного земельного участка с сохранением исходного земельного участка с кадастровым номером 90:11:000000:361 в измененных границах	132,01	Ведение дачного хозяйства код 13.3

142	109-а	Логвиненко Александр Григорьевич	90:11:240801	Путем раздела исходного земельного участка с сохранением исходного земельного участка с кадастровым номером 90:11:000000:361 в измененных границах	170,84	Ведение дачного хозяйства код 13.3
143	109-б	Рыс Ульяна Григорьевна	90:11:240801	Путем раздела исходного земельного участка с сохранением исходного земельного участка с кадастровым номером 90:11:000000:361 в измененных границах	149,86	Ведение дачного хозяйства код 13.3
144	110	Александрова Светлана Андреевна	90:11:240801	Путем раздела исходного земельного участка с сохранением исходного земельного участка с кадастровым номером 90:11:000000:361 в измененных границах	271,51	Ведение дачного хозяйства код 13.3
145	112-а	Котелевец Максим Викторович	90:11:240801	Путем раздела исходного земельного участка с сохранением исходного земельного участка с кадастровым номером 90:11:000000:361 в измененных границах	113,25	Ведение дачного хозяйства код 13.3
146	112-б	Шокорев Сергей Викторов.	90:11:240801	Путем раздела исходного земельного участка с сохранением исходного земельного участка с кадастровым номером 90:11:000000:361 в измененных границах	104,05	Ведение дачного хозяйства код 13.3
147	113-а	Матвиевская Евгения Николаевна	90:11:240801	Путем раздела исходного земельного участка с сохранением исходного земельного участка с кадастровым номером 90:11:000000:361 в измененных границах	75,82	Ведение дачного хозяйства код 13.3
148	113-б	Котова Елена Владимировна	90:11:240801	Путем раздела исходного земельного участка с сохранением исходного земельного участка с кадастровым номером 90:11:000000:361 в измененных границах	85,03	Ведение дачного хозяйства код 13.3
149	114	Кузнецова Татьяна Борисовна	90:11:240801	Путем раздела исходного земельного участка с сохранением исходного земельного участка с кадастровым номером 90:11:000000:361 в измененных границах	160,34	Ведение дачного хозяйства код 13.3
150	115-а	Полякова Мария Владимировна	90:11:240801	Путем раздела исходного земельного участка с сохранением исходного земельного участка с кадастровым номером 90:11:000000:361 в измененных границах	164,72	Ведение дачного хозяйства код 13.3
151	115-б	Сальцина Елена Григорьевна	90:11:240801	Путем раздела исходного земельного участка с сохранением исходного земельного участка с кадастровым номером 90:11:000000:361 в измененных границах	77,33	Ведение дачного хозяйства код 13.3
152	116	Ананьева Татьяна Владимировна.	90:11:240801	Путем раздела исходного земельного участка с сохранением исходного земельного участка с кадастровым номером 90:11:000000:361 в измененных границах	234,12	Ведение дачного хозяйства код 13.3
153	117-а	Желонкина Светлана Павловна	90:11:240801	Путем раздела исходного земельного участка с сохранением исходного земельного участка с кадастровым номером 90:11:000000:361 в измененных границах	90	Ведение дачного хозяйства код 13.3
154	117-в	Присяжнюк Александр Николаевич	90:11:240801	Путем раздела исходного земельного участка с сохранением исходного земельного участка с кадастровым номером 90:11:000000:361 в измененных границах	72,19	Ведение дачного хозяйства код 13.3

155	117-б	Ананьев Татьяна Владимировна	90:11:240801	Путем раздела исходного земельного участка с сохранением исходного земельного участка с кадастровым номером 90:11:000000:361 в измененных границах	145,14	Ведение дачного хозяйства код 13.3
156	118-а	Просунко Олег Николаевич	90:11:240801	Путем раздела исходного земельного участка с сохранением исходного земельного участка с кадастровым номером 90:11:000000:361 в измененных границах	130,75	Ведение дачного хозяйства код 13.3
157	118-б	Акбашева Татьяна Владимировна.	90:11:240801	Путем раздела исходного земельного участка с сохранением исходного земельного участка с кадастровым номером 90:11:000000:361 в измененных границах	126,01	Ведение дачного хозяйства код 13.3
158	119-а	Носов Олег Анатольевич	90:11:240801	Путем раздела исходного земельного участка с сохранением исходного земельного участка с кадастровым номером 90:11:000000:361 в измененных границах	89,02	Ведение дачного хозяйства код 13.3
159	119-б	Никончук Николай Андреевич	90:11:240801	Путем раздела исходного земельного участка с сохранением исходного земельного участка с кадастровым номером 90:11:000000:361 в измененных границах	75,85	Ведение дачного хозяйства код 13.3
160	120-а	Богданова Нина Ивановна	90:11:240801	Путем раздела исходного земельного участка с сохранением исходного земельного участка с кадастровым номером 90:11:000000:361 в измененных границах	93,45	Ведение дачного хозяйства код 13.3
161	120-б	Найдён Лидия Васильевна	90:11:240801	Путем раздела исходного земельного участка с сохранением исходного земельного участка с кадастровым номером 90:11:000000:361 в измененных границах	93,3	Ведение дачного хозяйства код 13.3
162	121-а	Родина Олеся Владимировна	90:11:240801	Путем раздела исходного земельного участка с сохранением исходного земельного участка с кадастровым номером 90:11:000000:361 в измененных границах	84,85	Ведение дачного хозяйства код 13.3
163	121-б	Неилко Александр Александрович	90:11:240801	Путем раздела исходного земельного участка с сохранением исходного земельного участка с кадастровым номером 90:11:000000:361 в измененных границах	77,71	Ведение дачного хозяйства код 13.3
164	122-а	Сафронова Елена Анатольевна	90:11:240801	Путем раздела исходного земельного участка с сохранением исходного земельного участка с кадастровым номером 90:11:000000:361 в измененных границах	98,18	Ведение дачного хозяйства код 13.3
165	122-б	Сафронов Игорь Владимирович	90:11:240801	Путем раздела исходного земельного участка с сохранением исходного земельного участка с кадастровым номером 90:11:000000:361 в измененных границах	98,26	Ведение дачного хозяйства код 13.3
166	123-а	Борисевич Нина Александровна	90:11:240801	Путем раздела исходного земельного участка с сохранением исходного земельного участка с кадастровым номером 90:11:000000:361 в измененных границах	108,95	Ведение дачного хозяйства код 13.3
167	123-б	Родин Станислав Владимирович	90:11:240801	Путем раздела исходного земельного участка с сохранением исходного земельного участка с кадастровым номером 90:11:000000:361 в измененных границах	103,5	Ведение дачного хозяйства код 13.3

168	124	Быкова Инна Владимировна	90:11:240801	Путем раздела исходного земельного участка с сохранением исходного земельного участка с кадастровым номером 90:11:000000:361 в измененных границах	166,4	Ведение дачного хозяйства код 13.3
169	125	Быкова Инна Владимировна	90:11:240801	Путем раздела исходного земельного участка с сохранением исходного земельного участка с кадастровым номером 90:11:000000:361 в измененных границах	137,64	Ведение дачного хозяйства код 13.3
170	126-а	Гавриленко Владимир Васильевич	90:11:240801	Путем раздела исходного земельного участка с сохранением исходного земельного участка с кадастровым номером 90:11:000000:361 в измененных границах	110,1	Ведение дачного хозяйства код 13.3
171	126-б	Гавриленко Валентина Александровна	90:11:240801	Путем раздела исходного земельного участка с сохранением исходного земельного участка с кадастровым номером 90:11:000000:361 в измененных границах	110,08	Ведение дачного хозяйства код 13.3
172	127-а	Шереметьев Александр Александрович	90:11:240801	Путем раздела исходного земельного участка с сохранением исходного земельного участка с кадастровым номером 90:11:000000:361 в измененных границах	141,99	Ведение дачного хозяйства код 13.3
173	127-б	Шереметьев Александр Александрович	90:11:240801	Путем раздела исходного земельного участка с сохранением исходного земельного участка с кадастровым номером 90:11:000000:361 в измененных границах	141,98	Ведение дачного хозяйства код 13.3
174	128-а	Позднякова Алла Михайловна	90:11:240801	Путем раздела исходного земельного участка с сохранением исходного земельного участка с кадастровым номером 90:11:000000:361 в измененных границах	82,3	Ведение дачного хозяйства код 13.3
175	128-б	Кузнецов Александр Иван.	90:11:240801	Путем раздела исходного земельного участка с сохранением исходного земельного участка с кадастровым номером 90:11:000000:361 в измененных границах	88,25	Ведение дачного хозяйства код 13.3
176	129-а	Нерсисян Наталия Ивановна	90:11:240801	Путем раздела исходного земельного участка с сохранением исходного земельного участка с кадастровым номером 90:11:000000:361 в измененных границах	82,56	Ведение дачного хозяйства код 13.3
177	129-б	Ян Станислав Захарович	90:11:240801	Путем раздела исходного земельного участка с сохранением исходного земельного участка с кадастровым номером 90:11:000000:361 в измененных границах	82,49	Ведение дачного хозяйства код 13.3
178	130-а	Неилко Александр Александрович.	90:11:240801	Путем раздела исходного земельного участка с сохранением исходного земельного участка с кадастровым номером 90:11:000000:361 в измененных границах	156,8	Ведение дачного хозяйства код 13.3
179	130-б	Таканова Иннэсса Илларионовна	90:11:240801	Путем раздела исходного земельного участка с сохранением исходного земельного участка с кадастровым номером 90:11:000000:361 в измененных границах	177,18	Ведение дачного хозяйства код 13.3
180	131	Чухин Александр Валерьевич	90:11:240801	Путем раздела исходного земельного участка с сохранением исходного земельного участка с кадастровым номером 90:11:000000:361 в измененных границах	227,3	Ведение дачного хозяйства код 13.3

181	132-а	Гавриленко Максим Александрович	90:11:240801	Путем раздела исходного земельного участка с сохранением исходного земельного участка с кадастровым номером 90:11:000000:361 в измененных границах	230,03	Ведение дачного хозяйства код 13.3
182	132-б	Гавриленко Максим Александрович	90:11:240801	Путем раздела исходного земельного участка с сохранением исходного земельного участка с кадастровым номером 90:11:000000:361 в измененных границах	345,79	Ведение дачного хозяйства код 13.3
183	133-а	Момот Татьяна Владимировна	90:11:240801	Путем раздела исходного земельного участка с сохранением исходного земельного участка с кадастровым номером 90:11:000000:361 в измененных границах	154,32	Ведение дачного хозяйства код 13.3
184	133-б	Маслова Нина Сергеевна	90:11:240801	Путем раздела исходного земельного участка с сохранением исходного земельного участка с кадастровым номером 90:11:000000:361 в измененных границах	145,68	Ведение дачного хозяйства код 13.3
185	134-а	Черненко Роман Витальевич	90:11:240801	Путем раздела исходного земельного участка с сохранением исходного земельного участка с кадастровым номером 90:11:000000:361 в измененных границах	79,06	Ведение дачного хозяйства код 13.3
186	134-б	Приходько Ирина Юрьевна	90:11:240801	Путем раздела исходного земельного участка с сохранением исходного земельного участка с кадастровым номером 90:11:000000:361 в измененных границах	80,57	Ведение дачного хозяйства код 13.3
187	135-а	Григоренко Игорь Игоревич	90:11:240801	Путем раздела исходного земельного участка с сохранением исходного земельного участка с кадастровым номером 90:11:000000:361 в измененных границах	91,62	Ведение дачного хозяйства код 13.3
188	135-б	Сухачёва Ольга Витальевна	90:11:240801	Путем раздела исходного земельного участка с сохранением исходного земельного участка с кадастровым номером 90:11:000000:361 в измененных границах	83,88	Ведение дачного хозяйства код 13.3
189	136-а	Должиков Александр Иванович	90:11:240801	Путем раздела исходного земельного участка с сохранением исходного земельного участка с кадастровым номером 90:11:000000:361 в измененных границах	85,72	Ведение дачного хозяйства код 13.3
190	136-б	Шавеко Наталья Геннадьевна	90:11:240801	Путем раздела исходного земельного участка с сохранением исходного земельного участка с кадастровым номером 90:11:000000:361 в измененных границах	83,75	Ведение дачного хозяйства код 13.3
191	137-а	Ненашев Дмитрий Олегович	90:11:240801	Путем раздела исходного земельного участка с сохранением исходного земельного участка с кадастровым номером 90:11:000000:361 в измененных границах	80,95	Ведение дачного хозяйства код 13.3
192	137-б	Ненашев Дмитрий Олегович	90:11:240801	Путем раздела исходного земельного участка с сохранением исходного земельного участка с кадастровым номером 90:11:000000:361 в измененных границах	81,15	Ведение дачного хозяйства код 13.3
193	138-а	Горюнова Людмила Ивановна	90:11:240801	Путем раздела исходного земельного участка с сохранением исходного земельного участка с кадастровым номером 90:11:000000:361 в измененных границах	106,31	Ведение дачного хозяйства код 13.3

194	138-б	Наганёва Татьяна Борисовна	90:11:240801	Путем раздела исходного земельного участка с сохранением исходного земельного участка с кадастровым номером 90:11:000000:361 в измененных границах	111,13	Ведение дачного хозяйства код 13.3
195	140	Попова Любовь Георгиевна	90:11:240801	Путем раздела исходного земельного участка с сохранением исходного земельного участка с кадастровым номером 90:11:000000:361 в измененных границах	387,73	Ведение дачного хозяйства код 13.3
196	141	Пустовалов Иван Анатолевич	90:11:240801	Путем раздела исходного земельного участка с сохранением исходного земельного участка с кадастровым номером 90:11:000000:361 в измененных границах	148,91	Ведение дачного хозяйства код 13.3
197	142	Гайдучок Игорь Григорьевич	90:11:240801	Путем раздела исходного земельного участка с сохранением исходного земельного участка с кадастровым номером 90:11:000000:361 в измененных границах	148,91	Ведение дачного хозяйства код 13.3
198	143-а	Паревская Эльвира Александровна	90:11:240801	Путем раздела исходного земельного участка с сохранением исходного земельного участка с кадастровым номером 90:11:000000:361 в измененных границах	94,81	Ведение дачного хозяйства код 13.3
199	143-б	Стукачёва Виктория Николаевна	90:11:240801	Путем раздела исходного земельного участка с сохранением исходного земельного участка с кадастровым номером 90:11:000000:361 в измененных границах	96,04	Ведение дачного хозяйства код 13.3
200	144-а	Рубан Иван Степанович	90:11:240801	Путем раздела исходного земельного участка с сохранением исходного земельного участка с кадастровым номером 90:11:000000:361 в измененных границах	86,89	Ведение дачного хозяйства код 13.3
201	144-б	Пазюк Павел Павлович	90:11:240801	Путем раздела исходного земельного участка с сохранением исходного земельного участка с кадастровым номером 90:11:000000:361 в измененных границах	88,15	Ведение дачного хозяйства код 13.3
202	145-а	Лунгу Илья Александрович	90:11:240801	Путем раздела исходного земельного участка с сохранением исходного земельного участка с кадастровым номером 90:11:000000:361 в измененных границах	89,52	Ведение дачного хозяйства код 13.3
203	145-б	Кодухова Ирина Викторовна	90:11:240801	Путем раздела исходного земельного участка с сохранением исходного земельного участка с кадастровым номером 90:11:000000:361 в измененных границах	90,63	Ведение дачного хозяйства код 13.3
204	146-а	Болдырев Роман Валерьевич	90:11:240801	Путем раздела исходного земельного участка с сохранением исходного земельного участка с кадастровым номером 90:11:000000:361 в измененных границах	88,33	Ведение дачного хозяйства код 13.3
205	146-б	Паревская Татьяна Владимировна	90:11:240801	Путем раздела исходного земельного участка с сохранением исходного земельного участка с кадастровым номером 90:11:000000:361 в измененных границах	90,59	Ведение дачного хозяйства код 13.3
206	147	Попова Любовь Георгиевна	90:11:240801	Путем раздела исходного земельного участка с сохранением исходного земельного участка с кадастровым номером 90:11:000000:361 в измененных границах	220,03	Ведение дачного хозяйства код 13.3

207	148-а	Войналович Олег Борисов.	90:11:240801	Путем раздела исходного земельного участка с сохранением исходного земельного участка с кадастровым номером 90:11:000000:361 в измененных границах	227,4	Ведение дачного хозяйства код 13.3
208	148-б	Воевода Ирина Петровна	90:11:240801	Путем раздела исходного земельного участка с сохранением исходного земельного участка с кадастровым номером 90:11:000000:361 в измененных границах	241,82	Ведение дачного хозяйства код 13.3
209	148-в	Сахацкая Анна Яковлевна	90:11:240801	Путем раздела исходного земельного участка с сохранением исходного земельного участка с кадастровым номером 90:11:000000:361 в измененных границах	180,58	Ведение дачного хозяйства код 13.3
210	149	Молчанова Валентина Иван.	90:11:240801	Путем раздела исходного земельного участка с сохранением исходного земельного участка с кадастровым номером 90:11:000000:361 в измененных границах	139,32	Ведение дачного хозяйства код 13.3
211	150	Ляпихова Антонина Александровна	90:11:240801	Путем раздела исходного земельного участка с сохранением исходного земельного участка с кадастровым номером 90:11:000000:361 в измененных границах	125,5	Ведение дачного хозяйства код 13.3
212	151	Кравцов Сергей Владимир.	90:11:240801	Путем раздела исходного земельного участка с сохранением исходного земельного участка с кадастровым номером 90:11:000000:361 в измененных границах	128,19	Ведение дачного хозяйства код 13.3
213	152	Сахацкая Анна Яковлевна	90:11:240801	Путем раздела исходного земельного участка с сохранением исходного земельного участка с кадастровым номером 90:11:000000:361 в измененных границах	129,29	Ведение дачного хозяйства код 13.3
214	153	Бричиков Александр Михайлович	90:11:240801	Путем раздела исходного земельного участка с сохранением исходного земельного участка с кадастровым номером 90:11:000000:361 в измененных границах	119,81	Ведение дачного хозяйства код 13.3
215	154	Васько Виктор Петрович	90:11:240801	Путем раздела исходного земельного участка с сохранением исходного земельного участка с кадастровым номером 90:11:000000:361 в измененных границах	139,33	Ведение дачного хозяйства код 13.3
216	155	Олешко Татьяна Анатольевн	90:11:240801	Путем раздела исходного земельного участка с сохранением исходного земельного участка с кадастровым номером 90:11:000000:361 в измененных границах	155,29	Ведение дачного хозяйства код 13.3
217	156	Горелова Тамара Иосифовна	90:11:240801	Путем раздела исходного земельного участка с сохранением исходного земельного участка с кадастровым номером 90:11:000000:361 в измененных границах	351,66	Ведение дачного хозяйства код 13.3
218	157	Ловга Руслан Евгеньевич	90:11:240801	Путем раздела исходного земельного участка с сохранением исходного земельного участка с кадастровым номером 90:11:000000:361 в измененных границах	190,02	Ведение дачного хозяйства код 13.3
219	158	Ветохин Руслан Юрьевич	90:11:240801	Путем раздела исходного земельного участка с сохранением исходного земельного участка с кадастровым номером 90:11:000000:361 в измененных границах	178,17	Ведение дачного хозяйства код 13.3

220	159	Ловга Руслан Евгеньевич	90:11:240801	Путем раздела исходного земельного участка с сохранением исходного земельного участка с кадастровым номером 90:11:000000:361 в измененных границах	168,11	Ведение дачного хозяйства код 13.3
221	160-а	Зволинский Иван Феликсович	90:11:240801	Путем раздела исходного земельного участка с сохранением исходного земельного участка с кадастровым номером 90:11:000000:361 в измененных границах	213,19	Ведение дачного хозяйства код 13.3
222	160-б	Околович Владимир Мечеславович	90:11:240801	Путем раздела исходного земельного участка с сохранением исходного земельного участка с кадастровым номером 90:11:000000:361 в измененных границах	90,01	Ведение дачного хозяйства код 13.3
223	161-а	Момот Татьяна Владимировна	90:11:240801	Путем раздела исходного земельного участка с сохранением исходного земельного участка с кадастровым номером 90:11:000000:361 в измененных границах	112,82	Ведение дачного хозяйства код 13.3
224	161-б	Кузнецова Евгения Владимировна	90:11:240801	Путем раздела исходного земельного участка с сохранением исходного земельного участка с кадастровым номером 90:11:000000:361 в измененных границах	112,8	Ведение дачного хозяйства код 13.3
225	162-а	Зотов Олег Вячеславович	90:11:240801	Путем раздела исходного земельного участка с сохранением исходного земельного участка с кадастровым номером 90:11:000000:361 в измененных границах	117,26	Ведение дачного хозяйства код 13.3
226	162-б	Деревянко Валерий Иванов.	90:11:240801	Путем раздела исходного земельного участка с сохранением исходного земельного участка с кадастровым номером 90:11:000000:361 в измененных границах	377,85	Ведение дачного хозяйства код 13.3
227	164	Маликова Раиса Митрофановна	90:11:240801	Путем раздела исходного земельного участка с сохранением исходного земельного участка с кадастровым номером 90:11:000000:361 в измененных границах	127,04	Ведение дачного хозяйства код 13.3
228	165	Зенкова Елена Львовна	90:11:240801	Путем раздела исходного земельного участка с сохранением исходного земельного участка с кадастровым номером 90:11:000000:361 в измененных границах	143,15	Ведение дачного хозяйства код 13.3
229	166	Евменчук Наталья Фёдоровна	90:11:240801	Путем раздела исходного земельного участка с сохранением исходного земельного участка с кадастровым номером 90:11:000000:361 в измененных границах	153,51	Ведение дачного хозяйства код 13.3
230	168	Петров Сергей Владимиров.	90:11:240801	Путем раздела исходного земельного участка с сохранением исходного земельного участка с кадастровым номером 90:11:000000:361 в измененных границах	176,64	Ведение дачного хозяйства код 13.3
231	169	Крюков Евгений Владимирович	90:11:240801	Путем раздела исходного земельного участка с сохранением исходного земельного участка с кадастровым номером 90:11:000000:361 в измененных границах	147,93	Ведение дачного хозяйства код 13.3
232	170	Родин Олег Владимирович	90:11:240801	Путем раздела исходного земельного участка с сохранением исходного земельного участка с кадастровым номером 90:11:000000:361 в измененных границах	518,2	Ведение дачного хозяйства код 13.3

233	171	Шамрай Сергей Фёдорович	90:11:240801	Путем раздела исходного земельного участка с сохранением исходного земельного участка с кадастровым номером 90:11:000000:361 в измененных границах	295,19	Ведение дачного хозяйства код 13.3
234	172	Савченко Пётр Митрофан.	90:11:240801	Путем раздела исходного земельного участка с сохранением исходного земельного участка с кадастровым номером 90:11:000000:361 в измененных границах	262,68	Ведение дачного хозяйства код 13.3
235	173	Петров Сергей Владимирович	90:11:240801	Путем раздела исходного земельного участка с сохранением исходного земельного участка с кадастровым номером 90:11:000000:361 в измененных границах	227,68	Ведение дачного хозяйства код 13.3
236	174	Петров Сергей Владимирович	90:11:240801	Путем раздела исходного земельного участка с сохранением исходного земельного участка с кадастровым номером 90:11:000000:361 в измененных границах	227,58	Ведение дачного хозяйства код 13.3
237	175	Шепута Николай Викторович	90:11:240801	Путем раздела исходного земельного участка с сохранением исходного земельного участка с кадастровым номером 90:11:000000:361 в измененных границах	251,9	Ведение дачного хозяйства код 13.3
238	176	Симикина Людмила Ивановна	90:11:240801	Путем раздела исходного земельного участка с сохранением исходного земельного участка с кадастровым номером 90:11:000000:361 в измененных границах	136,62	Ведение дачного хозяйства код 13.3

3.2 Перечень, сведения о площади и виды разрешенного использования образуемых земельных участков, которые будут отнесены к территории общего пользования ДК «Ветеран», в том числе возможные способы их образования

В результате межевания установлены границы земельных участков, которые после образования будут относиться к земельным участкам общего пользования (для обеспечения проходов и подъездов ко всем участкам и размещения сетей инженерной инфраструктуры) ДК для ведения садоводства:

Образуемые земельные участки общего пользования путем раздела исходного земельного участка с сохранением исходного земельного участка в измененных границах, подлежащих постановке на кадастровый учет недвижимости:

Номер участка	Площадь участка (м ²)	Разрешенное использование согласно классификатора Минэкономразвития РФ от 30.09.2015 №709
:ЧЗУ176б	105,34	13.3
:ЧЗУ176в	335,42	13.3
:ЧЗУ176г	1557,64	13.3

:ЧЗУ55пр	95,97	13.3
:ЗУОбщ	10963,66	13.3
Всего	13058,14	

3.3 Вид разрешенного использования участков на территории СПК «Межгорье».

Количество участков	Площадь участков (м ²)	Разрешенное использование согласно классификатора Минэкономразвития РФ №540
243	47532.58	13.3 Ведение дачного хозяйства

3.3 Зоны действия публичных сервитутов.

В соответствии с положениями статьи 43 части 5 Градостроительного Кодекса на чертеже межевания подлежат отображению границы зон действия публичных сервитутов.

Участок находится частично в водоохраной зоне Черного моря. Использование предусмотрено, в соответствии с кадастровой выпиской №90-02/2016-185654

3.4. Основные технико-экономические показатели проекта межевания.

№ п/п	Наименование показателей	Единицы изм.	Расчетный срок
1.	Площадь Территории ДК «Ветеран» всего	м ²	47532.58
2.	- территории индивидуальных дачных участков	м ²	34474.55
3.	- территории под объектами общего пользования	м ²	2094.37
4.	- улицы, проезды,	м ²	10963.66

4. Каталог координат поворотных точек границ участков

4.1 Каталог координат образуемых земельных участков индивидуального пользования для ведения садоводства, не внесенных в госкадастр недвижимости.

Номер кадастрового участка 90:11:000000:361

№ участка	№ точки	Координаты		Площадь м2	Разрешенное использование согласно классификатора Минэкономразвития РФ №540
		X	Y		
:3Y1	1	4347738.56	5003837.18	150.45	13.3
	2	4347735.39	5003833.49		
	3	4347736.20	5003825.17		
	4	4347750.00	5003826.51		
	5	4347749.02	5003836.58		
	6	4347743.76	5003836.88		
	7	4347743.78	5003837.69		
:3Y2	1	4347737.34	5003813.49	162.58	13.3
	2	4347751.13	5003814.83		
	3	4347750.00	5003826.51		
	4	4347736.20	5003825.17		
:3Y3	1	4347738.47	5003801.81	162.64	13.3
	2	4347752.27	5003803.16		
	3	4347751.13	5003814.83		
	4	4347737.34	5003813.49		
:3Y4	1	4347738.47	5003801.81	162.85	13.3
	2	4347739.82	5003789.97		
	3	4347753.41	5003791.48		
	4	4347752.27	5003803.16		
:3Y5	1	4347739.82	5003789.97	200.75	13.3
	2	4347741.41	5003775.62		
	3	4347755.19	5003776.79		
	4	4347754.08	5003785.71		
	5	4347753.41	5003791.48		
:3Y66	1	4347714.51	5003837.33	90.28	13.3
	2	4347715.99	5003823.56		
	3	4347722.65	5003824.39		
	4	4347721.26	5003837.37		
:3Y6a	1	4347721.26	5003837.37	90.29	13.3
	2	4347722.65	5003824.39		
	3	4347729.92	5003825.29		
	4	4347728.26	5003837.41		
:3Y8	1	4347717.32	5003812.99	300.38	13.3
	2	4347718.65	5003802.43		
	3	4347732.83	5003804.42		
	4	4347731.39	5003814.76		
	5	4347729.92	5003825.29		
	6	4347715.99	5003823.56		

№ участка	№ точки	Координаты		Площадь м2	Разрешенное использование согласно классификатора Минэкономразвития РФ №540
		X	Y		
:3Y9	1	4347719.98	5003791.39	160.24	13.3
	2	4347734.11	5003793.17		
	3	4347732.83	5003804.42		
	4	4347718.65	5003802.43		
:3Y10	1	4347721.42	5003777.59	244.96	13.3
	2	4347723.74	5003774.72		
	3	4347733.66	5003775.03		
	4	4347735.93	5003778.03		
	5	4347734.11	5003793.17		
	6	4347719.98	5003791.39		
:3Y11	1	4347695.24	5003839.85	303.02	13.3
	2	4347696.20	5003821.38		
	3	4347704.44	5003822.25		
	4	4347712.72	5003823.13		
	5	4347710.74	5003839.00		
	6	4347708.32	5003840.95		
	7	4347702.29	5003841.57		
	8	4347697.37	5003842.08		
:3Y12a	1	4347704.44	5003822.25	84.13	13.3
	2	4347705.90	5003811.87		
	3	4347713.78	5003812.99		
	4	4347712.72	5003823.13		
:3Y126	1	4347697.67	5003810.71	88.21	13.3
	2	4347705.90	5003811.87		
	3	4347704.44	5003822.25		
	4	4347696.20	5003821.38		
:3Y13	1	4347706.36	5003800.80	98.32	13.3
	2	4347715.08	5003801.97		
	3	4347713.78	5003812.99		
	4	4347704.88	5003811.73		

№ участка	№ точки	Координаты		Площадь м2	Разрешенное использование согласно классификатора Минэкономразвития РФ №540
		X	Y		
:3Y14	1	4347699.17	5003799.83	80.01	13.3
	2	4347706.36	5003800.80		
	3	4347704.88	5003811.73		
	4	4347697.67	5003810.71		
:3Y15	1	4347700.19	5003788.17	187.74	13.3
	2	4347708.52	5003789.42		
	3	4347716.41	5003790.60		
	4	4347715.08	5003801.97		
	5	4347706.36	5003800.80		
	6	4347699.17	5003799.83		
:3Y16a	1	4347708.52	5003789.42	120.14	13.3
	2	4347710.58	5003774.24		
	3	4347716.18	5003774.46		
	4	4347717.95	5003778.68		
	5	4347716.41	5003790.60		
:3Y16б	1	4347701.89	5003776.01	122.15	13.3
	2	4347704.03	5003773.97		
	3	4347710.58	5003774.24		
	4	4347708.52	5003789.42		
	5	4347700.30	5003788.19		
:3Y17б	1	4347675.86	5003844.83	103.37	13.3
	2	4347672.48	5003842.99		
	3	4347674.32	5003831.60		
	4	4347682.23	5003832.41		
	5	4347681.00	5003844.48		
:3Y17a	1	4347688.69	5003843.96	103.37	13.3
	2	4347681.00	5003844.48		
	3	4347682.23	5003832.41		
	4	4347691.54	5003833.36		
	5	4347690.88	5003840.40		
:3Y18б	1	4347674.32	5003831.60	103.37	13.3
	2	4347676.27	5003819.51		
	3	4347684.33	5003820.33		
	4	4347683.09	5003832.50		
:3Y18a	1	4347683.09	5003832.50	103.37	13.3
	2	4347684.33	5003820.33		
	3	4347692.69	5003821.19		
	4	4347691.54	5003833.36		

№ участка	№ точки	Координаты		Площадь м2	Разрешенное использование согласно классификатора Минэкономразвития РФ №540
		X	Y		
:3Y19б	1	4347676.27	5003819.51	88.42	13.3
	2	4347677.82	5003808.80		
	3	4347685.80	5003809.69		
	4	4347684.61	5003820.36		
:3Y19а	1	4347684.61	5003820.36	88.45	13.3
	2	4347685.80	5003809.69		
	3	4347694.15	5003810.61		
	4	4347692.69	5003821.19		
:3Y20	1	4347679.53	5003796.89	191.34	13.3
	2	4347686.54	5003797.94		
	3	4347695.68	5003799.47		
	4	4347694.15	5003810.61		
	5	4347685.80	5003809.69		
	6	4347677.82	5003808.80		
:3Y21	1	4347688.38	5003787.12	98.51	13.3
	2	4347696.68	5003788.11		
	3	4347695.68	5003799.47		
	4	4347686.54	5003797.94		
:3Y22б	1	4347688.38	5003787.12	173.10	13.3
	2	4347686.54	5003797.94		
	3	4347679.53	5003796.89		
	4	4347683.48	5003773.23		
	5	4347690.58	5003773.40		
:3Y22а	1	4347690.58	5003773.40	106.91	13.3
	2	4347695.44	5003773.51		
	3	4347697.70	5003778.40		
	4	4347696.68	5003788.11		
	5	4347688.38	5003787.12		
:3Y23а	1	4347661.07	5003846.25	147.52	13.3
	2	4347661.10	5003841.62		
	3	4347661.66	5003836.72		
	4	4347662.93	5003830.85		
	5	4347663.38	5003827.16		
	6	4347671.73	5003828.07		
	7	4347668.88	5003843.06		
	8	4347665.67	5003846.23		

№ участка	№ точки	Координаты		Площадь м2	Разрешенное использование согласно классификатора Минэкономразвития РФ №540
		X	Y		
:3Y236	1	4347661.07	5003846.25	139.30	13.3
	2	4347656.07	5003846.27		
	3	4347654.30	5003842.84		
	4	4347655.25	5003826.28		
	5	4347663.38	5003827.16		
	6	4347662.93	5003830.85		
	7	4347661.66	5003836.72		
	8	4347661.10	5003841.62		
:3Y246	1	4347655.25	5003826.28	75.72	13.3
	2	4347656.30	5003817.04		
	3	4347664.57	5003818.17		
	4	4347663.34	5003827.16		
:3Y24a	1	4347671.73	5003828.07	75.81	13.3
	2	4347663.34	5003827.16		
	3	4347664.57	5003818.17		
	4	4347672.99	5003819.32		
:3Y256	1	4347664.20	5003818.12	152.45	13.3
	2	4347656.30	5003817.04		
	3	4347657.49	5003799.46		
	4	4347666.77	5003800.81		
	5	4347666.06	5003805.86		
:3Y26	1	4347667.54	5003795.34	203.21	13.3
	2	4347676.36	5003796.80		
	3	4347674.83	5003807.01		
	4	4347672.99	5003819.32		
	5	4347664.20	5003818.12		
	6	4347666.06	5003805.86		
:3Y276	1	4347669.58	5003784.74	162.81	13.3
	2	4347668.02	5003795.42		
	3	4347667.54	5003795.34		
	4	4347666.77	5003800.81		
	5	4347657.49	5003799.46		
	6	4347658.94	5003783.60		
:3Y27a	1	4347669.58	5003784.74	93.15	13.3
	2	4347677.97	5003785.64		
	3	4347676.36	5003796.80		
	4	4347668.02	5003795.42		

№ участка	№ точки	Координаты		Площадь м2	Разрешенное использование согласно классификатора Минэкономразвития РФ №540
		X	Y		
:3Y28a	1	4347677.97	5003785.64	108.49	13.3
	2	4347669.58	5003784.74		
	3	4347670.74	5003772.28		
	4	4347677.60	5003772.59		
	5	4347678.80	5003773.27		
	6	4347679.23	5003774.75		
:3Y28б	1	4347659.67	5003775.06	127.44	13.3
	2	4347662.09	5003771.89		
	3	4347670.74	5003772.28		
	4	4347669.58	5003784.74		
	5	4347658.94	5003783.60		
:3Y30б	1	4347671.57	5003767.63	232.73	13.3
	2	4347658.14	5003766.72		
	3	4347659.87	5003748.79		
	4	4347673.31	5003751.34		
:3Y30а	1	4347673.31	5003751.34	91.48	13.3
	2	4347678.32	5003752.30		
	3	4347677.88	5003768.06		
	4	4347671.57	5003767.63		
:3Y31	1	4347647.45	5003848.87	192.5	
	2	4347642.65	5003849.00		
	3	4347636.39	5003849.18		
	4	4347635.02	5003847.77		
	5	4347634.76	5003846.67		
	6	4347634.44	5003836.54		
	7	4347650.52	5003836.78		
	8	4347650.59	5003846.40		
	9	4347649.92	5003847.65		
:3Y33а	1	4347642.89	5003833.13	81.26	13.3
	2	4347643.50	5003825.30		
	3	4347650.44	5003826.19		
	4	4347650.52	5003836.78		
	5	4347642.84	5003836.67		
:3Y33б	1	4347634.44	5003836.54	93.37	13.3
	2	4347636.01	5003824.34		
	3	4347643.50	5003825.30		
	4	4347642.89	5003833.13		
	5	4347642.84	5003836.67		

№ участка	№ точки	Координаты		Площадь м2	Разрешенное использование согласно классификатора Минэкономразвития РФ №540
		X	Y		
:3Y34б	1	4347636.01	5003824.34	77.35	13.3
	2	4347637.50	5003813.76		
	3	4347644.58	5003814.63		
	4	4347643.27	5003825.27		
:3Y34а	1	4347643.27	5003825.27	77.36	13.3
	2	4347644.58	5003814.63		
	3	4347651.70	5003815.50		
	4	4347650.44	5003826.19		
:3Y35	1	4347649.03	5003801.63	145.89	13.3
	2	4347649.89	5003795.41		
	3	4347646.66	5003795.04		
	4	4347647.05	5003792.50		
	5	4347654.08	5003793.31		
	6	4347651.70	5003815.50		
	7	4347643.58	5003814.50		
	8	4347644.64	5003804.92		
:3Y36	1	4347638.62	5003804.27	58.40	13.3
	2	4347644.64	5003804.92		
	3	4347643.58	5003814.50		
	4	4347637.50	5003813.76		
:3Y37	1	4347640.18	5003791.68	111.29	13.3
	2	4347647.05	5003792.50		
	3	4347646.66	5003795.04		
	4	4347649.89	5003795.41		
	5	4347649.03	5003801.63		
	6	4347644.64	5003804.92		
	7	4347638.62	5003804.27		
:3Y39а	1	4347646.40	5003792.42	157.72	13.3
	2	4347648.28	5003771.47		
	3	4347653.27	5003771.73		
	4	4347655.46	5003774.22		
	5	4347654.08	5003793.31		
:3Y39б	1	4347641.76	5003774.34	125.84	13.3
	2	4347644.64	5003771.29		
	3	4347648.28	5003771.47		
	4	4347646.40	5003792.42		
	5	4347640.18	5003791.68		

№ участка	№ точки	Координаты		Площадь м2	Разрешенное использование согласно классификатора Минэкономразвития РФ №540
		X	Y		
:3У40	1	4347652.13	5003766.52	319.32	13.3
	2	4347641.66	5003766.27		
	3	4347642.87	5003745.56		
	4	4347659.87	5003748.79		
	5	4347658.14	5003766.72		
	6	4347656.31	5003765.13		
	7	4347653.79	5003764.99		
:3У41	1	4347613.01	5003845.49	256.24	13.3
	2	4347614.21	5003832.41		
	3	4347631.14	5003834.65		
	4	4347629.82	5003846.90		
	5	4347627.54	5003849.03		
	6	4347620.97	5003849.03		
	7	4347615.82	5003849.03		
:3У426	1	4347614.21	5003832.41	80.66	13.3
	2	4347615.23	5003823.99		
	3	4347624.36	5003824.26		
	4	4347623.07	5003833.58		
:3У42a	1	4347631.14	5003834.65	80.65	13.3
	2	4347623.07	5003833.58		
	3	4347624.36	5003824.26		
	4	4347629.82	5003824.77		
	5	4347629.90	5003823.91		
	6	4347631.24	5003824.04		
	7	4347632.68	5003824.59		
:3У436	1	4347615.23	5003823.99	90.64	13.3
	2	4347616.32	5003812.99		
	3	4347624.79	5003813.96		
	4	4347623.66	5003824.24		
:3У43a	1	4347631.24	5003824.04	90.66	13.3
	2	4347629.90	5003823.91		
	3	4347629.82	5003824.77		
	4	4347624.36	5003824.26		
	5	4347623.66	5003824.24		
	6	4347624.79	5003813.96		
	7	4347633.92	5003815.00		
	8	4347632.68	5003824.59		

№ участка	№ точки	Координаты		Площадь м2	Разрешенное использование согласно классификатора Минэкономразвития РФ №540
		X	Y		
:3Y44a	1	4347624.38	5003806.71	161.19	13.3
	2	4347624.68	5003804.82		
	3	4347617.28	5003803.89		
	4	4347617.57	5003801.07		
	5	4347624.92	5003802.09		
	6	4347624.92	5003801.26		
	7	4347627.91	5003799.29		
	8	4347628.96	5003790.67		
	9	4347634.90	5003791.57		
	10	4347633.11	5003809.33		
	11	4347633.32	5003810.82		
	12	4347625.64	5003809.84		
	13	4347626.12	5003806.99		
:3Y44b	1	4347616.32	5003812.99	112.75	13.3
	2	4347617.28	5003803.89		
	3	4347624.68	5003804.82		
	4	4347624.38	5003806.71		
	5	4347626.12	5003806.99		
	6	4347625.64	5003809.84		
	7	4347633.32	5003810.82		
	8	4347633.92	5003815.00		
:3Y45	1	4347617.57	5003801.07	112.62	13.3
	2	4347619.35	5003789.20		
	3	4347628.96	5003790.67		
	4	4347627.91	5003799.29		
	5	4347624.92	5003801.26		
	6	4347624.91	5003802.09		
:3Y46a	1	4347636.86	5003786.27	163.84	13.3
	2	4347635.30	5003787.60		
	3	4347634.90	5003791.57		
	4	4347628.04	5003790.53		
	5	4347630.06	5003770.63		
	6	4347636.97	5003770.93		
	7	4347638.40	5003772.75		
:3Y46b	1	4347620.91	5003772.51	170.86	13.3
	2	4347622.97	5003770.31		
	3	4347630.06	5003770.63		
	4	4347628.04	5003790.53		
	5	4347619.35	5003789.20		
:3Y47	1	4347642.87	5003745.56	236.56	13.3
	2	4347641.66	5003766.27		
	3	4347630.82	5003765.82		
	4	4347631.87	5003743.46		

№ участка	№ точки	Координаты		Площадь м2	Разрешенное использование согласно классификатора Минэкономразвития РФ №540
		X	Y		
:3У48	1	4347631.87	5003743.46	177.98	13.3
	2	4347630.82	5003765.82		
	3	4347623.04	5003765.40		
	4	4347624.17	5003742.00		
:3У49	1	4347612.94	5003810.68	140.24	13.3
	2	4347611.49	5003824.50		
	3	4347601.64	5003823.34		
	4	4347602.43	5003812.80		
	5	4347602.81	5003809.54		
:3У49	1	4347602.82	5003809.54	145.56	13.3
	2	4347606.32	5003809.93		
	3	4347606.41	5003809.14		
	4	4347613.03	5003809.88		
	5	4347611.49	5003824.50		
	6	4347601.64	5003823.34		
	7	4347602.43	5003812.80		
:3У50	1	4347602.81	5003809.54	118.15	13.3
	2	4347604.07	5003798.84		
	3	4347607.12	5003799.06		
	4	4347607.19	5003798.06		
	5	4347614.21	5003798.58		
	6	4347612.94	5003810.68		
:3У51	1	4347607.19	5003798.06	142.06	13.3
	2	4347607.12	5003799.06		
	3	4347604.07	5003798.84		
	4	4347604.18	5003797.84		
	5	4347605.42	5003784.09		
	6	4347615.92	5003785.57		
	7	4347614.21	5003798.58		
:3У52	1	4347605.42	5003784.09	152.22	13.3
	2	4347607.03	5003769.57		
	3	4347614.90	5003769.93		
	4	4347616.88	5003773.94		
	5	4347615.92	5003785.57		
:3У53	1	4347624.17	5003742.00	389.47	13.3
	2	4347623.04	5003765.40		
	3	4347607.15	5003764.56		
	4	4347608.43	5003739.01		

№ участка	№ точки	Координаты		Площадь м2	Разрешенное использование согласно классификатора Минэкономразвития РФ №540
		X	Y		
:3Y56	1	4347589.84	5003822.12	147.19	13.3
	2	4347601.64	5003823.34		
	3	4347600.16	5003835.98		
	4	4347588.83	5003834.65		
:3Y55a	1	4347599.68	5003840.04	45.86	13.3
	2	4347588.64	5003838.72		
	3	4347588.83	5003834.65		
	4	4347600.16	5003835.98		
:3Y57	1	4347602.43	5003812.80	127.20	13.3
	2	4347601.64	5003823.34		
	3	4347589.84	5003822.12		
	4	4347590.90	5003811.09		
:3Y58	1	4347602.43	5003812.80	170.84	13.3
	2	4347590.90	5003811.09		
	3	4347592.45	5003797.03		
	4	4347604.18	5003797.84		
:3Y59	1	4347592.45	5003797.03	169.18	13.3
	2	4347593.49	5003782.41		
	3	4347605.42	5003784.09		
	4	4347604.18	5003797.84		
:3Y60	1	4347593.49	5003782.41	169.57	13.3
	2	4347595.08	5003769.92		
	3	4347596.16	5003769.05		
	4	4347597.12	5003768.70		
	5	4347607.03	5003769.57		
	6	4347605.42	5003784.09		
:3Y61	1	4347608.43	5003739.01	301.20	13.3
	2	4347607.15	5003764.56		
	3	4347595.21	5003764.14		
	4	4347597.70	5003736.97		
:3Y62a	1	4347576.46	5003847.78	107.63	13.3
	2	4347577.14	5003840.11		
	3	4347577.52	5003832.43		
	4	4347577.54	5003832.19		
	5	4347584.90	5003832.49		
	6	4347583.76	5003845.35		
	7	4347580.44	5003848.03		
:3Y62б	1	4347576.46	5003847.78	118.06	13.3
	2	4347572.00	5003848.09		
	3	4347570.49	5003846.72		
	4	4347569.55	5003845.00		
	5	4347568.96	5003843.08		
	6	4347570.03	5003831.88		
	7	4347577.54	5003832.19		
	8	4347577.52	5003832.43		
	9	4347577.14	5003840.11		

№ участка	№ точки	Координаты		Площадь м2	Разрешенное использование согласно классификатора Минэкономразвития РФ №540
		X	Y		
:3У636	1	4347570.03	5003831.88	86.23	13.3
	2	4347571.20	5003819.65		
	3	4347578.33	5003820.51		
	4	4347577.22	5003832.18		
:3У63а	1	4347577.22	5003832.18	86.41	13.3
	2	4347578.33	5003820.51		
	3	4347585.74	5003821.40		
	4	4347584.90	5003832.49		
:3У64а	1	4347580.73	5003810.05	70.77	13.3
	2	4347587.48	5003811.01		
	3	4347585.74	5003821.40		
	4	4347579.26	5003820.62		
:3У646	1	4347572.42	5003808.87	88.80	13.3
	2	4347580.73	5003810.05		
	3	4347579.26	5003820.62		
	4	4347571.20	5003819.65		
:3У65а	1	4347587.48	5003811.01	87.46	13.3
	2	4347580.73	5003810.05		
	3	4347582.38	5003797.14		
	4	4347589.00	5003798.10		
	5	4347588.10	5003807.52		
	6	4347586.97	5003808.36		
:3У656	1	4347573.63	5003797.36	110.60	13.3
	2	4347574.52	5003796.00		
	3	4347582.38	5003797.14		
	4	4347580.73	5003810.05		
	5	4347572.42	5003808.87		
:3У666	1	4347574.52	5003796.00	98.47	13.3
	2	4347574.32	5003792.40		
	3	4347575.17	5003785.25		
	4	4347576.55	5003783.56		
	5	4347583.42	5003784.22		
	6	4347581.55	5003797.02		
:3У66а	1	4347582.38	5003797.14	98.44	13.3
	2	4347581.55	5003797.02		
	3	4347583.42	5003784.22		
	4	4347583.56	5003783.31		
	5	4347589.99	5003783.79		
	6	4347589.00	5003798.10		

№ участка	№ точки	Координаты		Площадь м2	Разрешенное использование согласно классификатора Минэкономразвития РФ №540
		X	Y		
:3Y676	1	4347583.42	5003784.22	103.54	13.3
	2	4347576.55	5003783.56		
	3	4347576.86	5003780.05		
	4	4347576.68	5003777.99		
	5	4347578.74	5003769.74		
	6	4347581.03	5003767.72		
	7	4347584.58	5003768.00		
	8	4347583.56	5003783.31		
:3Y67a	1	4347583.56	5003783.31	103.54	13.3
	2	4347584.58	5003768.00		
	3	4347591.04	5003768.52		
	4	4347591.45	5003771.07		
	5	4347589.99	5003783.79		
:3Y68	1	4347597.70	5003736.97	424.60	13.3
	2	4347595.21	5003764.14		
	3	4347580.14	5003762.79		
	4	4347582.74	5003734.12		
:3Y69a	1	4347557.49	5003847.82	123.78	13.3
	2	4347559.21	5003829.58		
	3	4347566.37	5003830.49		
	4	4347564.60	5003845.87		
	5	4347561.91	5003847.92		
:3Y696	1	4347552.86	5003847.57	133.71	13.3
	2	4347552.18	5003847.24		
	3	4347551.53	5003846.73		
	4	4347550.89	5003845.99		
	5	4347550.32	5003844.72		
	6	4347552.04	5003828.67		
	7	4347559.21	5003829.58		
	8	4347557.49	5003847.82		
:3Y70a	1	4347560.31	5003818.61	80.82	13.3
	2	4347567.69	5003819.55		
	3	4347566.37	5003830.49		
	4	4347559.21	5003829.58		
:3Y706	1	4347552.04	5003828.67	78.84	13.3
	2	4347553.28	5003817.72		
	3	4347560.31	5003818.61		
	4	4347559.21	5003829.58		

№ участка	№ точки	Координаты		Площадь м2	Разрешенное использование согласно классификатора Минэкономразвития РФ №540
		X	Y		
:3У71	1	4347554.82	5003805.75	165.56	13.3
	2	4347560.79	5003806.41		
	3	4347560.66	5003807.69		
	4	4347561.72	5003807.79		
	5	4347565.52	5003808.13		
	6	4347568.93	5003808.58		
	7	4347567.69	5003819.55		
	8	4347553.28	5003817.71		
:3У726	1	4347560.79	5003806.41	77.21	13.3
	2	4347554.82	5003805.75		
	3	4347556.12	5003795.67		
	4	4347567.62	5003796.91		
	5	4347567.26	5003799.79		
	6	4347561.73	5003799.17		
:3У72a	1	4347565.52	5003808.13	77.63	13.3
	2	4347560.66	5003807.69		
	3	4347561.73	5003799.17		
	4	4347567.26	5003799.79		
	5	4347567.62	5003796.91		
	6	4347570.13	5003797.18		
	7	4347568.93	5003808.58		
:3У73	1	4347570.65	5003793.42	134.12	13.3
	2	4347570.13	5003797.18		
	3	4347556.12	5003795.67		
	4	4347558.03	5003781.03		
	5	4347565.63	5003782.07		
	6	4347565.01	5003784.22		
	7	4347564.09	5003792.80		
:3У74a	1	4347570.65	5003793.42	173.12	13.3
	2	4347564.09	5003792.80		
	3	4347565.01	5003784.22		
	4	4347565.63	5003782.07		
	5	4347567.34	5003766.89		
	6	4347572.30	5003767.15		
	7	4347574.04	5003769.46		
	8	4347571.71	5003784.68		

№ участка	№ точки	Координаты		Площадь м2	Разрешенное использование согласно классификатора Минэкономразвития РФ №540
		X	Y		
:3У746	1	4347559.66	5003768.63	111.39	13.3
	2	4347560.38	5003767.42		
	3	4347561.71	5003766.59		
	4	4347567.34	5003766.89		
	5	4347565.63	5003782.07		
	6	4347558.03	5003781.03		
:3У75	1	4347562.99	5003743.22	349.22	13.3
	2	4347581.85	5003743.90		
	3	4347580.14	5003762.79		
	4	4347571.46	5003762.43		
	5	4347562.06	5003762.04		
:3У76	1	4347545.13	5003847.69	157.65	13.3
	2	4347538.14	5003847.28		
	3	4347540.22	5003836.28		
	4	4347540.79	5003830.64		
	5	4347541.18	5003827.66		
	6	4347549.11	5003828.82		
	7	4347546.92	5003846.53		
	8	4347546.40	5003847.09		
:3У77	1	4347549.11	5003828.82	86.83	13.3
	2	4347541.18	5003827.66		
	3	4347542.82	5003816.84		
	4	4347550.49	5003817.77		
:3У78	1	4347551.98	5003805.16	109.56	13.3
	2	4347550.49	5003817.77		
	3	4347541.90	5003816.73		
	4	4347543.51	5003804.04		
:3У79	1	4347551.98	5003805.16	104.87	13.3
	2	4347543.51	5003804.04		
	3	4347543.34	5003799.31		
	4	4347544.24	5003792.56		
	5	4347553.37	5003793.71		

№ участка	№ точки	Координаты		Площадь м2	Разрешенное использование согласно классификатора Минэкономразвития РФ №540
		X	Y		
:3Y80	1	4347537.71	5003779.65	212.9	13.3
	2	4347554.89	5003781.23		
	3	4347553.37	5003793.71		
	4	4347536.07	5003791.53		
:3Y806	1	4347536.07	5003791.53	106.45	13.3
	2	4347537.71	5003779.65		
	3	4347546.40	5003780.45		
	4	4347544.82	5003792.63		
:3Y816	1	4347538.85	5003772.30	120.04	13.3
	2	4347540.03	5003768.25		
	3	4347543.84	5003765.04		
	4	4347547.50	5003764.72		
	5	4347548.42	5003764.76		
	6	4347546.17	5003780.43		
	7	4347537.71	5003779.65		
:3Y81a	1	4347548.42	5003764.76	120.01	13.3
	2	4347550.91	5003764.89		
	3	4347555.54	5003768.45		
	4	4347554.89	5003781.23		
	5	4347546.17	5003780.43		
:3Y826	1	4347544.21	5003760.54	163.43	13.3
	2	4347545.39	5003742.60		
	3	4347554.25	5003742.91		
	4	4347553.28	5003761.31		
:3Y82a	1	4347553.28	5003761.31	163.44	13.3
	2	4347554.25	5003742.91		
	3	4347562.99	5003743.22		
	4	4347562.06	5003762.04		
:3Y83	1	4347538.14	5003847.28	170.69	13.3
	2	4347535.02	5003847.55		
	3	4347531.95	5003845.64		
	4	4347530.48	5003842.05		
	5	4347531.92	5003829.73		
	6	4347532.22	5003826.35		
	7	4347541.18	5003827.66		
	8	4347540.79	5003830.64		
	9	4347540.22	5003836.28		
:3Y84	1	4347532.22	5003826.35	101.31	13.3
	2	4347533.24	5003815.68		
	3	4347542.82	5003816.84		
	4	4347541.18	5003827.66		

№ участка	№ точки	Координаты		Площадь м2	Разрешенное использование согласно классификатора Минэкономразвития РФ №540
		X	Y		
:3Y85	1	4347536.07	5003791.53	209.77	13.3
	2	4347544.24	5003792.56		
	3	4347543.34	5003799.31		
	4	4347543.51	5003804.04		
	5	4347541.90	5003816.73		
	6	4347533.24	5003815.68		
	7	4347534.47	5003803.85		
:3Y87	1	4347526.90	5003842.42	163.44	13.3
	2	4347523.35	5003846.39		
	3	4347515.20	5003845.87		
	4	4347518.43	5003836.40		
	5	4347519.26	5003828.55		
	6	4347528.40	5003829.38		
	7	4347527.43	5003838.44		
:3Y88	1	4347528.40	5003829.38	126.85	13.3
	2	4347518.35	5003828.47		
	3	4347513.92	5003827.54		
	4	4347518.71	5003817.86		
	5	4347522.15	5003818.98		
	6	4347529.32	5003819.62		
:3Y89	1	4347519.65	5003818.17	142.03	13.3
	2	4347519.99	5003816.25		
	3	4347520.50	5003815.90		
	4	4347521.17	5003808.77		
	5	4347520.55	5003803.64		
	6	4347530.86	5003804.70		
	7	4347529.32	5003819.62		
	8	4347522.15	5003818.98		
:3Y90	1	4347515.78	5003801.16	171.80	13.3
	2	4347523.62	5003789.49		
	3	4347532.26	5003791.16		
	4	4347530.86	5003804.70		
	5	4347520.55	5003803.64		
:3Y92	1	4347523.62	5003789.49	196.89	13.3
	2	4347527.47	5003765.74		
	3	4347533.26	5003766.33		
	4	4347534.67	5003769.24		
	5	4347532.26	5003791.16		

№ участка	№ точки	Координаты		Площадь м2	Разрешенное использование согласно классификатора Минэкономразвития РФ №540
		X	Y		
:3У93	1	4347525.50	5003741.89	358.38	13.3
	2	4347545.39	5003742.60		
	3	4347544.21	5003760.54		
	4	4347534.27	5003760.12		
	5	4347524.09	5003759.68		
:3У94	1	4347518.35	5003828.47	453.53	13.3
	2	4347519.26	5003828.55		
	3	4347518.43	5003836.40		
	4	4347515.20	5003845.87		
	5	4347501.95	5003844.03		
	6	4347490.52	5003841.01		
	7	4347489.95	5003839.81		
	8	4347502.77	5003821.02		
	9	4347509.16	5003825.02		
	10	4347511.90	5003825.98		
	11	4347513.92	5003827.54		
:3У95	1	4347509.16	5003825.02	139.32	13.3
	2	4347502.77	5003821.02		
	3	4347507.21	5003813.70		
	4	4347508.95	5003811.18		
	5	4347518.71	5003817.86		
	6	4347513.92	5003827.54		
	7	4347511.90	5003825.98		

№ участка	№ точки	Координаты		Площадь м2	Разрешенное использование согласно классификатора Минэкономразвития РФ №540
		X	Y		
:3Y96	1	4347519.99	5003816.25	123.58	13.3
	2	4347519.65	5003818.17		
	3	4347518.71	5003817.86		
	4	4347508.95	5003811.18		
	5	4347515.78	5003801.16		
	6	4347520.55	5003803.64		
	7	4347521.17	5003808.77		
	8	4347520.50	5003815.90		
:3Y97a	1	4347481.79	5003830.72	106.03	13.3
	2	4347486.85	5003823.29		
	3	4347487.40	5003823.65		
	4	4347488.17	5003822.45		
	5	4347494.20	5003826.92		
	6	4347486.48	5003836.23		
	7	4347478.47	5003835.99		
:3Y976	1	4347472.69	5003833.68	135.89	13.3
	2	4347472.65	5003829.98		
	3	4347481.14	5003817.87		
	4	4347487.93	5003822.27		
	5	4347488.17	5003822.45		
	6	4347487.40	5003823.65		
	7	4347486.85	5003823.29		
	8	4347481.79	5003830.72		
	9	4347478.47	5003835.99		
:3Y98a	1	4347490.09	5003819.16	99.52	13.3
	2	4347493.16	5003814.18		
	3	4347494.56	5003812.10		
	4	4347501.32	5003816.53		
	5	4347494.20	5003826.92		
	6	4347487.93	5003822.27		
	7	4347487.55	5003822.03		
	8	4347489.71	5003818.91		
:3Y986	1	4347487.55	5003822.03	108.17	13.3
	2	4347481.14	5003817.87		
	3	4347489.27	5003806.16		
	4	4347492.51	5003808.16		
	5	4347492.04	5003808.93		
	6	4347495.32	5003810.96		
	7	4347493.16	5003814.18		
	8	4347490.09	5003819.16		
	9	4347489.71	5003818.91		
:3Y99a	1	4347500.83	5003802.76	91.57	13.3
	2	4347507.68	5003807.35		
	3	4347501.32	5003816.53		
	4	4347494.56	5003812.10		

№ участка	№ точки	Координаты		Площадь м2	Разрешенное использование согласно классификатора Минэкономразвития РФ №540
		X	Y		
:3У996	1	4347495.32	5003810.96	74.68	13.3
	2	4347492.04	5003808.93		
	3	4347492.51	5003808.16		
	4	4347489.27	5003806.16		
	5	4347494.25	5003798.36		
	6	4347500.83	5003802.76		
:3У100	1	4347507.25	5003793.56	91.34	13.3
	2	4347513.93	5003797.89		
	3	4347507.68	5003807.35		
	4	4347500.83	5003802.76		
:3У101	1	4347500.71	5003789.16	88.74	13.3
	2	4347507.25	5003793.56		
	3	4347500.83	5003802.76		
	4	4347494.25	5003798.36		
:3У102	1	4347507.04	5003779.75	175.54	13.3
	2	4347519.35	5003787.43		
	3	4347513.93	5003797.89		
	4	4347507.25	5003793.56		
	5	4347500.71	5003789.16		
:3У103	1	4347510.59	5003774.16	216.39	13.3
	2	4347517.19	5003764.70		
	3	4347524.57	5003765.45		
	4	4347519.35	5003787.43		
	5	4347507.04	5003779.75		
:3У104	1	4347507.68	5003772.22	178.15	13.3
	2	4347504.37	5003777.42		
	3	4347498.99	5003774.56		
	4	4347493.78	5003771.51		
	5	4347492.48	5003771.16		
	6	4347491.11	5003770.15		
	7	4347494.49	5003765.28		
	8	4347495.80	5003763.65		
	9	4347496.70	5003763.09		
	10	4347498.74	5003762.71		
	11	4347509.07	5003763.82		
	12	4347510.28	5003766.69		
	13	4347510.11	5003768.73		

№ участка	№ точки	Координаты		Площадь м2	Разрешенное использование согласно классификатора Минэкономразвития РФ №540
		X	Y		
:3У105	1	4347492.08	5003783.08	127.21	13.3
	2	4347494.10	5003780.62		
	3	4347488.21	5003776.42		
	4	4347492.48	5003771.16		
	5	4347493.78	5003771.51		
	6	4347498.99	5003774.56		
	7	4347504.37	5003777.42		
	8	4347497.90	5003787.07		
:3У105а	1	4347460.14	5003828.72	144.69	13.3
	2	4347469.90	5003814.46		
	3	4347471.41	5003812.08		
	4	4347477.84	5003816.48		
	5	4347468.64	5003829.61		
	6	4347466.35	5003831.10		
:3У105б	1	4347454.76	5003826.63	174.70	13.3
	2	4347454.19	5003825.94		
	3	4347453.83	5003824.98		
	4	4347453.74	5003824.01		
	5	4347454.29	5003822.41		
	6	4347462.24	5003810.56		
	7	4347464.50	5003807.36		
	8	4347471.41	5003812.08		
	9	4347469.90	5003814.46		
	10	4347460.14	5003828.72		
:3У106а	1	4347476.13	5003805.26	82.24	13.3
	2	4347477.35	5003803.31		
	3	4347483.81	5003807.95		
	4	4347477.84	5003816.48		
	5	4347471.41	5003812.08		
:3У106б	1	4347464.50	5003807.36	88.22	13.3
	2	4347470.81	5003798.61		
	3	4347477.35	5003803.31		
	4	4347476.13	5003805.26		
	5	4347471.41	5003812.08		
:3У107а	1	4347477.35	5003803.31	87.83	13.3
	2	4347483.91	5003794.20		
	3	4347490.07	5003798.40		
	4	4347485.89	5003804.98		
	5	4347483.81	5003807.95		
:3У107б	1	4347477.18	5003789.55	90.57	13.3
	2	4347483.91	5003794.20		
	3	4347477.35	5003803.31		
	4	4347470.81	5003798.61		

№ участка	№ точки	Координаты		Площадь м2	Разрешенное использование согласно классификатора Минэкономразвития РФ №540
		X	Y		
:3У108а	1	4347488.72	5003787.16	102.01	13.3
	2	4347492.08	5003783.08		
	3	4347497.90	5003787.07		
	4	4347490.07	5003798.40		
	5	4347483.91	5003794.20		
:3У108б	1	4347480.26	5003785.04	132.01	13.3
	2	4347482.10	5003782.61		
	3	4347484.77	5003780.66		
	4	4347488.21	5003776.42		
	5	4347494.10	5003780.62		
	6	4347488.72	5003787.16		
	7	4347483.91	5003794.20		
	8	4347477.18	5003789.55		
:3У109б	1	4347514.31	5003751.55	149.86	13.3
	2	4347509.78	5003758.68		
	3	4347505.04	5003758.42		
	4	4347504.08	5003756.61		
	5	4347507.70	5003750.85		
	6	4347506.13	5003749.85		
	7	4347507.34	5003747.96		
	8	4347512.39	5003738.42		
	9	4347519.75	5003742.53		
	10	4347517.79	5003746.58		
:3У109а	1	4347517.79	5003746.58	170.84	13.3
	2	4347520.47	5003741.03		
	3	4347521.71	5003741.76		
	4	4347525.50	5003741.89		
	5	4347524.09	5003759.68		
	6	4347509.78	5003758.68		
	7	4347514.31	5003751.55		
:3У110	1	4347448.96	5003823.80	271.51	13.3
	2	4347447.48	5003823.98		
	3	4347437.40	5003820.00		
	4	4347437.86	5003815.88		
	5	4347447.67	5003801.61		
	6	4347453.24	5003805.59		
	7	4347459.44	5003809.21		
	8	4347449.50	5003823.36		

№ участка	№ точки	Координаты		Площадь м2	Разрешенное использование согласно классификатора Минэкономразвития РФ №540
		X	Y		
:3Y112a	1	4347457.17	5003799.65	113.25	13.3
	2	4347462.08	5003792.83		
	3	4347468.17	5003796.98		
	4	4347459.44	5003809.21		
	5	4347453.24	5003805.59		
	6	4347456.90	5003799.47		
:3Y112b	1	4347456.35	5003788.92	104.05	13.3
	2	4347462.08	5003792.83		
	3	4347457.17	5003799.65		
	4	4347456.90	5003799.47		
	5	4347453.24	5003805.59		
	6	4347447.67	5003801.61		
:3Y113a	1	4347464.15	5003791.34	75.82	13.3
	2	4347469.07	5003784.09		
	3	4347474.63	5003787.93		
	4	4347468.17	5003796.98		
	5	4347462.08	5003792.83		
	6	4347463.42	5003790.85		
:3Y113b	1	4347469.07	5003784.09	85.03	13.3
	2	4347464.15	5003791.34		
	3	4347463.42	5003790.85		
	4	4347462.08	5003792.83		
	5	4347456.35	5003788.92		
	6	4347462.68	5003779.67		
:3Y114	1	4347469.16	5003770.33	160.34	13.3
	2	4347479.17	5003777.12		
	3	4347477.76	5003779.21		
	4	4347479.80	5003780.65		
	5	4347474.63	5003787.93		
	6	4347462.68	5003779.67		
:3Y115a	1	4347474.99	5003774.29	158.29	13.3
	2	4347481.28	5003765.38		
	3	4347478.96	5003763.81		
	4	4347482.33	5003758.84		
	5	4347490.48	5003761.35		
	6	4347491.10	5003763.14		
	7	4347491.03	5003765.09		
	8	4347487.37	5003769.58		
	9	4347481.28	5003778.55		

№ участка	№ точки	Координаты		Площадь м2	Разрешенное использование согласно классификатора Минэкономразвития РФ №540
		X	Y		
:3Y1156	1	4347481.28	5003765.38	77.33	13.3
	2	4347474.99	5003774.29		
	3	4347469.16	5003770.33		
	4	4347475.37	5003761.38		
:3Y116	1	4347493.99	5003757.14	234.12	13.3
	2	4347479.71	5003752.70		
	3	4347479.62	5003751.88		
	4	4347488.11	5003738.38		
	5	4347501.99	5003747.22		
	6	4347495.03	5003757.10		
:3Y1176	1	4347503.76	5003731.26	145.14	13.3
	2	4347496.83	5003743.94		
	3	4347488.11	5003738.38		
	4	4347495.09	5003726.19		
:3Y117a	1	4347503.76	5003731.26	162.19	13.3
	2	4347513.25	5003736.81		
	3	4347507.34	5003747.96		
	4	4347506.13	5003749.85		
	5	4347496.83	5003743.94		
:3Y118a	1	4347431.29	5003817.68	130.75	13.3
	2	4347424.86	5003814.86		
	3	4347427.63	5003809.93		
	4	4347434.09	5003800.29		
	5	4347440.62	5003805.01		
	6	4347432.28	5003817.40		
:3Y1186	1	4347419.98	5003812.57	126.01	13.3
	2	4347418.90	5003810.51		
	3	4347428.06	5003796.28		
	4	4347434.09	5003800.29		
	5	4347427.63	5003809.93		
	6	4347424.86	5003814.86		
:3Y119a	1	4347440.62	5003805.01	89.02	13.3
	2	4347434.09	5003800.29		
	3	4347439.83	5003791.66		
	4	4347446.96	5003796.46		
	5	4347442.27	5003803.29		
:3Y1196	1	4347433.72	5003787.54	75.85	13.3
	2	4347439.83	5003791.66		
	3	4347434.09	5003800.29		
	4	4347428.06	5003796.28		
:3Y120a	1	4347442.52	5003789.10	93.45	13.3
	2	4347444.97	5003785.35		
	3	4347446.59	5003782.17		
	4	4347453.59	5003786.75		
	5	4347446.96	5003796.46		
	6	4347440.19	5003791.91		

№ участка	№ точки	Координаты		Площадь м2	Разрешенное использование согласно классификатора Минэкономразвития РФ №540
		X	Y		
:3Y1206	1	4347433.72	5003787.54	93.30	13.3
	2	4347440.49	5003777.59		
	3	4347441.57	5003778.30		
	4	4347441.29	5003778.72		
	5	4347446.59	5003782.17		
	6	4347444.97	5003785.35		
	7	4347442.52	5003789.10		
	8	4347440.19	5003791.91		
:3Y121a	1	4347446.59	5003782.17	84.85	13.3
	2	4347451.39	5003775.25		
	3	4347452.54	5003773.89		
	4	4347459.35	5003778.34		
	5	4347453.59	5003786.75		
:3Y1216	1	4347445.94	5003769.57	77.71	13.3
	2	4347452.54	5003773.89		
	3	4347451.39	5003775.25		
	4	4347446.59	5003782.17		
	5	4347441.29	5003778.72		
	6	4347441.57	5003778.30		
	7	4347440.49	5003777.59		
:3Y1226	1	4347445.94	5003769.57	98.26	13.3
	2	4347449.39	5003764.49		
	3	4347462.86	5003773.35		
	4	4347459.35	5003778.34		
:3Y122a	1	4347449.39	5003764.49	98.18	13.3
	2	4347452.77	5003759.53		
	3	4347466.40	5003768.33		
	4	4347462.86	5003773.35		
:3Y123a	1	4347459.57	5003763.92	108.95	13.3
	2	4347463.98	5003757.00		
	3	4347466.77	5003752.37		
	4	4347471.64	5003755.50		
	5	4347472.55	5003758.92		
	6	4347466.40	5003768.33		
:3Y1236	1	4347452.77	5003759.53	103.50	13.3
	2	4347458.35	5003751.33		
	3	4347461.92	5003749.31		
	4	4347466.77	5003752.37		
	5	4347463.98	5003757.00		
	6	4347459.57	5003763.92		

№ участка	№ точки	Координаты		Площадь м2	Разрешенное использование согласно классификатора Минэкономразвития РФ №540
		X	Y		
:3Y124	1	4347466.09	5003733.61	166.40	13.3
	2	4347480.58	5003742.98		
	3	4347475.63	5003751.10		
	4	4347460.72	5003741.45		
:3Y125	1	4347470.69	5003726.89	137.64	13.3
	2	4347484.75	5003736.15		
	3	4347480.58	5003742.98		
	4	4347466.09	5003733.61		
:3Y125a	1	4347473.30	5003738.27	68.83	13.3
	2	4347477.69	5003731.50		
	3	4347484.75	5003736.15		
	4	4347480.58	5003742.98		
:3Y1266	1	4347470.69	5003726.89	110.08	13.3
	2	4347477.96	5003716.17		
	3	4347484.98	5003720.27		
	4	4347477.87	5003731.62		
:3Y126a	1	4347477.87	5003731.62	110.10	13.3
	2	4347484.98	5003720.27		
	3	4347491.85	5003724.29		
	4	4347484.75	5003736.15		
:3Y1276	1	4347403.25	5003803.55	141.98	13.3
	2	4347402.26	5003800.83		
	3	4347412.19	5003785.82		
	4	4347418.23	5003789.93		
	5	4347407.82	5003805.94		
:3Y127a	1	4347412.60	5003808.44	141.99	13.3
	2	4347407.82	5003805.94		
	3	4347418.23	5003789.93		
	4	4347424.63	5003794.30		
	5	4347415.70	5003808.00		
:3Y128a	1	4347424.91	5003780.75	82.30	13.3
	2	4347430.80	5003784.82		
	3	4347424.63	5003794.30		
	4	4347418.54	5003790.14		
:3Y1286	1	4347418.46	5003776.29	88.25	13.3
	2	4347424.91	5003780.75		
	3	4347418.54	5003790.14		
	4	4347412.19	5003785.82		

№ участка	№ точки	Координаты		Площадь м2	Разрешенное использование согласно классификатора Минэкономразвития РФ №540
		X	Y		
:3У129б	1	4347418.46	5003776.29	82.49	13.3
	2	4347424.34	5003767.37		
	3	4347430.79	5003771.65		
	4	4347424.71	5003780.61		
:3У129а	1	4347424.71	5003780.61	82.56	13.3
	2	4347430.79	5003771.65		
	3	4347437.25	5003775.92		
	4	4347430.80	5003784.82		
:3У130а	1	4347442.96	5003753.82	156.80	13.3
	2	4347448.88	5003758.19		
	3	4347437.25	5003775.92		
	4	4347431.15	5003771.88		
:3У130б	1	4347436.43	5003749.01	177.18	13.3
	2	4347442.96	5003753.82		
	3	4347431.15	5003771.88		
	4	4347424.34	5003767.37		
:3У131	1	4347436.43	5003749.01	227.30	13.3
	2	4347443.00	5003739.60		
	3	4347447.89	5003738.04		
	4	4347455.01	5003743.61		
	5	4347455.73	5003748.28		
	6	4347448.88	5003758.19		
:3У132б	1	4347444.82	5003729.98	345.79	13.3
	2	4347458.97	5003708.58		
	3	4347460.42	5003709.15		
	4	4347466.61	5003709.53		
	5	4347471.35	5003712.30		
	6	4347454.61	5003737.04		
:3У132а	1	4347460.72	5003741.45	230.03	13.3
	2	4347454.61	5003737.04		
	3	4347471.35	5003712.30		
	4	4347477.96	5003716.17		
	5	4347470.69	5003726.89		

№ участка	№ точки	Координаты		Площадь м2	Разрешенное использование согласно классификатора Минэкономразвития РФ №540
		X	Y		
:3У133а	1	4347396.79	5003787.43	154.32	13.3
	2	4347398.88	5003784.50		
	3	4347401.18	5003786.13		
	4	4347403.52	5003782.89		
	5	4347401.75	5003781.63		
	6	4347402.82	5003779.84		
	7	4347408.80	5003784.13		
	8	4347398.90	5003798.98		
	9	4347396.16	5003799.75		
	10	4347389.96	5003796.43		
:3У133б	1	4347385.75	5003793.93	145.68	13.3
	2	4347386.80	5003790.69		
	3	4347396.63	5003775.86		
	4	4347402.82	5003779.84		
	5	4347401.75	5003781.63		
	6	4347403.52	5003782.89		
	7	4347401.18	5003786.13		
	8	4347398.88	5003784.50		
	9	4347396.79	5003787.43		
	10	4347389.96	5003796.43		
:3У134а	1	4347404.16	5003777.58	79.06	13.3
	2	4347407.65	5003772.41		
	3	4347408.39	5003770.93		
	4	4347414.71	5003775.48		
	5	4347408.80	5003784.13		
	6	4347402.82	5003779.84		
:3У134б	1	4347402.82	5003779.84	80.57	13.3
	2	4347396.63	5003775.86		
	3	4347403.12	5003766.07		
	4	4347408.39	5003770.93		
	5	4347407.65	5003772.41		
	6	4347404.16	5003777.58		
:3У135а	1	4347408.39	5003770.93	91.62	13.3
	2	4347413.96	5003763.03		
	3	4347415.53	5003761.23		
	4	4347416.79	5003762.59		
	5	4347421.60	5003765.50		
	6	4347414.71	5003775.48		
:3У135б	1	4347403.12	5003766.07	83.88	13.3
	2	4347409.32	5003756.85		
	3	4347415.53	5003761.23		
	4	4347413.96	5003763.03		
	5	4347408.39	5003770.93		

№ участка	№ точки	Координаты		Площадь м2	Разрешенное использование согласно классификатора Минэкономразвития РФ №540
		X	Y		
:3У1366	1	4347415.42	5003747.72	83.75	13.3
	2	4347422.22	5003752.25		
	3	4347420.89	5003754.24		
	4	4347420.39	5003753.91		
	5	4347416.77	5003759.29		
	6	4347416.27	5003758.95		
	7	4347414.99	5003760.85		
	8	4347409.32	5003756.85		
:3У136a	1	4347415.53	5003761.23	85.72	13.3
	2	4347414.99	5003760.85		
	3	4347416.27	5003758.95		
	4	4347416.77	5003759.29		
	5	4347420.39	5003753.91		
	6	4347420.89	5003754.24		
	7	4347422.22	5003752.25		
	8	4347427.95	5003756.06		
	9	4347421.60	5003765.50		
	10	4347416.79	5003762.59		
:3У137	1	4347421.53	5003738.74	162.1	13.3
	2	4347433.86	5003746.99		
	3	4347427.95	5003756.06		
	4	4347415.42	5003747.72		
:3У138a	1	4347433.86	5003746.99	106.31	13.3
	2	4347427.81	5003742.93		
	3	4347436.24	5003730.34		
	4	4347440.56	5003733.27		
	5	4347440.68	5003736.52		
:3У1386	1	4347432.33	5003727.71	111.13	13.3
	2	4347436.24	5003730.34		
	3	4347427.81	5003742.93		
	4	4347421.53	5003738.74		
	5	4347429.00	5003727.76		

№ участка	№ точки	Координаты		Площадь м2	Разрешенное использование согласно классификатора Минэкономразвития РФ №540
		X	Y		
:3У140	1	4347444.82	5003729.98	347.73	13.3
	2	4347434.10	5003722.48		
	3	4347440.30	5003713.02		
	4	4347439.23	5003708.70		
	5	4347443.18	5003702.32		
	6	4347458.97	5003708.58		
:3У141	1	4347380.56	5003766.02	150.13	13.3
	2	4347386.47	5003770.14		
	3	4347374.93	5003787.72		
	4	4347370.57	5003785.21		
	5	4347370.03	5003782.29		
	6	4347373.26	5003777.25		
:3У142	1	4347386.47	5003770.14	147.77	13.3
	2	4347392.64	5003774.44		
	3	4347385.29	5003784.96		
	4	4347381.95	5003789.73		
	5	4347379.21	5003790.17		
	6	4347374.93	5003787.71		
:3У143a	1	4347386.76	5003770.34	94.81	13.3
	2	4347393.73	5003759.80		
	3	4347400.20	5003764.05		
	4	4347393.13	5003773.74		
	5	4347392.64	5003774.44		
:3У143б	1	4347387.24	5003755.53	96.04	13.3
	2	4347393.73	5003759.80		
	3	4347386.76	5003770.34		
	4	4347380.56	5003766.02		
:3У144a	1	4347399.91	5003750.56	86.89	13.3
	2	4347406.51	5003754.98		
	3	4347400.20	5003764.05		
	4	4347393.73	5003759.80		

№ участка	№ точки	Координаты		Площадь м2	Разрешенное использование согласно классификатора Минэкономразвития РФ №540
		X	Y		
:3У144б	1	4347393.23	5003746.09	88.15	13.3
	2	4347399.91	5003750.56		
	3	4347393.73	5003759.80		
	4	4347387.24	5003755.53		
:3У145а	1	4347406.13	5003741.28	89.52	13.3
	2	4347412.85	5003745.88		
	3	4347406.51	5003754.98		
	4	4347399.91	5003750.56		
:3У145б	1	4347399.61	5003736.62	90.63	13.3
	2	4347406.13	5003741.28		
	3	4347399.91	5003750.56		
	4	4347393.23	5003746.09		
:3У146а	1	4347406.13	5003741.28	88.33	13.3
	2	4347407.65	5003739.44		
	3	4347411.06	5003734.43		
	4	4347410.78	5003734.24		
	5	4347412.41	5003731.91		
	6	4347418.87	5003736.36		
	7	4347412.85	5003745.88		
:3У146б	1	4347411.06	5003734.43	90.59	13.3
	2	4347407.65	5003739.44		
	3	4347406.13	5003741.28		
	4	4347399.61	5003736.62		
	5	4347404.23	5003729.91		
	6	4347406.04	5003727.51		
	7	4347412.41	5003731.91		
	8	4347410.78	5003734.24		
:3У147	1	4347412.73	5003717.88	220.03	13.3
	2	4347416.93	5003716.73		
	3	4347424.75	5003722.31		
	4	4347425.12	5003726.50		
	5	4347422.61	5003730.47		
	6	4347418.87	5003736.36		
	7	4347406.04	5003727.51		
	8	4347410.19	5003721.53		

№ участка	№ точки	Координаты		Площадь м2	Разрешенное использование согласно классификатора Минэкономразвития РФ №540
		X	Y		
:3У148а	1	4347430.94	5003705.17	227.4	13.3
	2	4347435.12	5003699.13		
	3	4347443.18	5003702.32		
	4	4347439.23	5003708.70		
	5	4347440.30	5003713.02		
	6	4347434.10	5003722.48		
	7	4347423.43	5003715.05		
	8	4347426.39	5003711.75		
:3У148б	1	4347430.02	5003697.11	241.82	
	2	4347435.12	5003699.13		
	3	4347430.94	5003705.17		
	4	4347426.39	5003711.75		
	5	4347423.43	5003715.05		
	6	4347412.84	5003707.68		
	7	4347421.76	5003694.52		
:3У148в	1	4347403.92	5003695.61	180.58	13.3
	2	4347409.08	5003691.72		
	3	4347421.76	5003694.52		
	4	4347412.84	5003707.68		
	5	4347401.12	5003699.84		
	6	4347403.74	5003695.57		
:3У149	1	4347357.26	5003778.06	139.32	13.3
	2	4347356.63	5003777.43		
	3	4347356.57	5003775.98		
	4	4347362.69	5003765.41		
	5	4347371.92	5003771.43		
	6	4347366.10	5003780.35		
	7	4347363.05	5003781.37		
:3У150	1	4347368.89	5003755.84	125.50	13.3
	2	4347378.12	5003761.93		
	3	4347371.92	5003771.43		
	4	4347362.69	5003765.41		
:3У151	1	4347368.46	5003755.53	128.19	13.3
	2	4347374.62	5003746.64		
	3	4347379.06	5003749.73		
	4	4347379.69	5003748.84		
	5	4347384.41	5003752.04		
	6	4347378.12	5003761.93		
	7	4347368.89	5003755.84		

	№ участка	№ точки	Координаты		Площадь м2	Разрешенное использование согласно классификатора Минэкономразвития РФ №540
			X	Y		
	:3У152	1	4347374.62	5003746.64	129.29	13.3
		2	4347380.54	5003736.69		
		3	4347390.60	5003743.19		
		4	4347384.41	5003752.04		
		5	4347379.69	5003748.84		
		6	4347379.06	5003749.73		
	:3У153	1	4347386.23	5003728.15	119.81	13.3
		2	4347396.02	5003735.12		
		3	4347390.60	5003743.19		
		4	4347380.54	5003736.69		
	:3У154	1	4347396.02	5003735.12	139.33	13.3
		2	4347386.23	5003728.15		
		3	4347392.53	5003718.70		
		4	4347402.55	5003725.38		
		5	4347400.95	5003727.82		
		6	4347397.76	5003732.71		
	:3У155	1	4347402.55	5003725.38	155.29	13.3
		2	4347392.53	5003718.70		
		3	4347398.36	5003710.74		
		4	4347401.20	5003709.95		
		5	4347404.03	5003709.92		
		6	4347409.89	5003712.69		
		7	4347408.20	5003716.79		
	:3У156	1	4347334.25	5003748.50	351.66	13.3
		2	4347344.20	5003754.82		
		3	4347344.75	5003754.02		
		4	4347358.64	5003762.83		
		5	4347351.42	5003773.22		
		6	4347351.06	5003773.52		
		7	4347350.43	5003773.60		
		8	4347344.34	5003769.57		
		9	4347337.29	5003764.91		
		10	4347330.18	5003760.14		
		11	4347329.96	5003755.98		
	:3У157	1	4347365.20	5003753.41	190.01	13.3
		2	4347362.21	5003757.71		
		3	4347358.64	5003762.83		
		4	4347344.75	5003754.02		
		5	4347346.56	5003751.38		
		6	4347345.90	5003750.92		
		7	4347346.41	5003750.18		
		8	4347347.07	5003750.63		
		9	4347351.24	5003744.54		

№ участка	№ точки	Координаты		Площадь м2	Разрешенное использование согласно классификатора Минэкономразвития РФ №540
		X	Y		
:3У158	1	4347351.24	5003744.54	178.18	13.3
	2	4347356.44	5003736.96		
	3	4347357.36	5003735.62		
	4	4347371.24	5003744.44		
	5	4347365.20	5003753.41		
:3У159	1	4347363.14	5003727.19	168.11	13.3
	2	4347377.02	5003736.01		
	3	4347371.24	5003744.44		
	4	4347357.36	5003735.62		
:3У160а	1	4347353.18	5003720.86	219.28	13.3
	2	4347358.73	5003711.91		
	3	4347367.80	5003717.75		
	4	4347368.58	5003718.22		
	5	4347367.35	5003720.26		
	6	4347370.41	5003722.12		
	7	4347371.33	5003720.81		
	8	4347376.65	5003724.52		
	9	4347374.70	5003727.30		
	10	4347373.26	5003726.30		
	11	4347370.96	5003729.60		
	12	4347376.46	5003733.47		
	13	4347378.14	5003734.42		
	14	4347377.02	5003736.01		
	15	4347363.14	5003727.19		
:3У160б	1	4347373.26	5003726.30	83.92	
	2	4347374.70	5003727.30		
	3	4347376.65	5003724.52		
	4	4347371.33	5003720.81		
	5	4347370.41	5003722.12		
	6	4347367.35	5003720.26		
	7	4347368.58	5003718.22		
	8	4347383.30	5003727.05		
	9	4347378.14	5003734.42		
	10	4347376.46	5003733.47		
	11	4347370.96	5003729.60		

№ участка	№ точки	Координаты		Площадь м2	Разрешенное использование согласно классификатора Минэкономразвития РФ №540
		X	Y		
:3У162а	1	4347387.01	5003698.86	117.26	
	2	4347388.62	5003695.83		
	3	4347388.00	5003695.51		
	4	4347389.56	5003692.56		
	5	4347403.74	5003695.57		
	6	4347398.30	5003704.41		
	7	4347396.89	5003703.66		
	8	4347396.63	5003704.12		
	9	4347395.83	5003703.93		
:3У161а	1	4347367.80	5003717.75	112.82	13.3
	2	4347370.52	5003712.17		
	3	4347386.67	5003722.08		
	4	4347383.30	5003727.05		
:3У161б	1	4347370.52	5003712.17	112.80	13.3
	2	4347373.16	5003706.77		
	3	4347387.25	5003715.74		
	4	4347389.93	5003717.28		
	5	4347386.67	5003722.08		

№ участка	№ точки	Координаты		Площадь м2	Разрешенное использование согласно классификатора Минэкономразвития РФ №540
		X	Y		
:3Y162б	1	4347370.17	5003705.27	375.46	13.3
	2	4347371.82	5003700.22		
	3	4347375.53	5003692.82		
	4	4347372.68	5003690.99		
	5	4347373.87	5003689.22		
	6	4347389.56	5003692.56		
	7	4347386.40	5003698.51		
	8	4347395.83	5003703.93		
	9	4347387.25	5003715.74		
	10	4347373.16	5003706.77		
:3Y162а	1	4347395.83	5003703.93	119.65	13.3
	2	4347386.40	5003698.51		
	3	4347389.56	5003692.56		
	4	4347403.74	5003695.57		
	5	4347398.30	5003704.41		
	6	4347396.89	5003703.66		
	7	4347396.63	5003704.12		
:3Y163	1	4347329.96	5003755.98	132.88	13.3
	2	4347334.25	5003748.50		
	3	4347344.20	5003754.82		
	4	4347337.29	5003764.91		
	5	4347330.18	5003760.14		
:3Y164	1	4347350.11	5003746.19	127.04	13.3
	2	4347347.07	5003750.63		
	3	4347346.41	5003750.18		
	4	4347345.90	5003750.92		
	5	4347346.56	5003751.38		
	6	4347344.20	5003754.82		
	7	4347334.25	5003748.50		
	8	4347339.42	5003739.41		
:3Y165	1	4347339.42	5003739.41	143.15	13.3
	2	4347345.53	5003730.03		
	3	4347356.44	5003736.96		
	4	4347351.24	5003744.54		
	5	4347350.11	5003746.19		
:3Y166	1	4347350.42	5003722.31	153.51	13.3
	2	4347353.18	5003720.86		
	3	4347363.14	5003727.19		
	4	4347356.44	5003736.96		
	5	4347345.53	5003730.03		
:3Y167	1	4347358.73	5003711.91	123.30	13.3
	2	4347367.80	5003717.75		
	3	4347368.58	5003718.22		
	4	4347363.14	5003727.19		
	5	4347353.18	5003720.86		

№ участка	№ точки	Координаты		Площадь м2	Разрешенное использование согласно классификатора Минэкономразвития РФ №540
		X	Y		
:3У168	1	4347373.16	5003706.77	176.64	13.3
	2	4347367.80	5003717.75		
	3	4347358.73	5003711.91		
	4	4347372.68	5003690.99		
	5	4347375.53	5003692.82		
	6	4347371.82	5003700.22		
	7	4347370.17	5003705.27		
:3У169	1	4347328.52	5003745.38	147.93	13.3
	2	4347322.25	5003754.65		
	3	4347311.41	5003746.70		
	4	4347317.19	5003737.75		
:3У170	1	4347329.13	5003742.29	518.20	13.3
	2	4347327.52	5003744.70		
	3	4347317.19	5003737.75		
	4	4347317.40	5003737.44		
	5	4347305.45	5003729.51		
	6	4347317.04	5003711.22		
	7	4347331.31	5003725.86		
	8	4347335.24	5003731.41		
	9	4347335.86	5003734.24		
	10	4347330.38	5003742.64		
:3У171	1	4347321.81	5003711.10	295.19	13.3
	2	4347321.41	5003709.21		
	3	4347319.19	5003707.83		
	4	4347322.73	5003702.25		
	5	4347328.68	5003706.02		
	6	4347328.87	5003705.72		
	7	4347347.79	5003718.70		
	8	4347341.52	5003728.09		
	9	4347330.38	5003719.90		
:3У172	1	4347347.79	5003718.70	262.68	13.3
	2	4347328.87	5003705.72		
	3	4347334.69	5003696.56		
	4	4347354.87	5003709.61		
	5	4347352.25	5003713.69		
	6	4347349.83	5003715.49		
:3У173	1	4347334.69	5003696.56	227.68	13.3
	2	4347339.79	5003688.55		
	3	4347359.87	5003701.54		
	4	4347354.87	5003709.61		
:3У174	1	4347339.79	5003688.55	227.58	13.3
	2	4347344.87	5003680.56		
	3	4347364.94	5003693.38		
	4	4347359.87	5003701.54		

№ участка	№ точки	Координаты		Площадь м2	Разрешенное использование согласно классификатора Минэкономразвития РФ №540
		X	Y		
:3У175	1	4347364.94	5003693.38	251.90	13.3
	2	4347344.87	5003680.56		
	3	4347350.32	5003672.00		
	4	4347370.58	5003683.87		
	5	4347368.29	5003688.17		
:3У176а				136.62	13.3
	1	4347736.25	5003856.26		
	2	4347726.46	5003856.72		
	3	4347725.67	5003842.59		
	4	4347735.28	5003842.28		

4.2 Каталог координат образуемых земельных участков территории общего пользования ДК "Ветеран"
Номер кадастрового участка 90:11:000000:361

№ участка	№ точки	Координаты		Площадь м2	Разрешенное использование согласно классификатора Минэкономразвития РФ №540
		X	Y		
:ЗУОбщ	1	4347454.61	5003737.04	10963.77	13.3
	2	4347444.82	5003729.98		
	3	4347434.10	5003722.48		
	4	4347423.43	5003715.05		
	5	4347412.84	5003707.68		
	6	4347401.12	5003699.84		
	7	4347398.30	5003704.41		
	8	4347396.89	5003703.66		
	9	4347396.63	5003704.12		
	10	4347395.83	5003703.93		
	11	4347387.25	5003715.74		
	12	4347389.93	5003717.28		
	13	4347386.67	5003722.08		
	14	4347383.30	5003727.05		
	15	4347378.14	5003734.42		
	16	4347377.02	5003736.01		
	17	4347375.51	5003738.22		
	18	4347371.24	5003744.44		
	19	4347369.63	5003746.82		
	20	4347365.20	5003753.41		
	21	4347362.21	5003757.71		
	22	4347358.64	5003762.83		
	23	4347351.42	5003773.22		
	24	4347351.06	5003773.52		
	25	4347350.43	5003773.60		
	26	4347344.34	5003769.57		
	27	4347337.29	5003764.91		
	28	4347330.18	5003760.14		
	29	4347329.96	5003755.98		
	30	4347334.25	5003748.50		
	31	4347339.42	5003739.41		
	32	4347345.53	5003730.03		
	33	4347350.42	5003722.31		
	34	4347353.18	5003720.86		
	35	4347358.73	5003711.91		
	36	4347372.68	5003690.99		
	37	4347373.87	5003689.22		
	38	4347373.28	5003689.09		
	39	4347370.58	5003683.87		
	40	4347368.29	5003688.17		
	41	4347364.94	5003693.38		
	42	4347359.87	5003701.54		
	43	4347354.87	5003709.61		

44	4347352.25	5003713.69
45	4347349.83	5003715.49
46	4347347.79	5003718.70
47	4347341.52	5003728.09
48	4347330.38	5003719.90
49	4347321.81	5003711.10
50	4347321.41	5003709.21
51	4347319.19	5003707.83
52	4347317.04	5003711.22
53	4347331.31	5003725.86
54	4347335.24	5003731.41
55	4347335.86	5003734.24
56	4347330.38	5003742.64
57	4347329.13	5003742.29
58	4347327.52	5003744.70
59	4347328.52	5003745.38
60	4347322.25	5003754.65
61	4347322.87	5003755.10
62	4347322.01	5003761.51
63	4347352.50	5003780.52
64	4347409.67	5003813.42
65	4347390.65	5003852.58
66	4347381.32	5003848.44
67	4347378.63	5003854.33
68	4347386.00	5003857.75
69	4347388.32	5003866.45
70	4347381.32	5003884.43
71	4347384.77	5003885.69
72	4347393.88	5003862.50
73	4347402.75	5003865.95
74	4347407.57	5003854.22
75	4347403.65	5003852.43
76	4347401.32	5003847.28
77	4347411.51	5003825.23
78	4347441.93	5003839.31
79	4347438.98	5003845.35
80	4347470.01	5003857.80
81	4347476.95	5003840.14
82	4347487.35	5003843.88
83	4347506.10	5003848.75
84	4347568.35	5003851.00
85	4347567.72	5003863.38
86	4347596.28	5003864.84
87	4347597.62	5003852.25
88	4347630.77	5003853.07

89	4347725.66	5003842.41
90	4347725.67	5003842.59
91	4347735.28	5003842.28
92	4347736.25	5003856.26
93	4347744.28	5003855.89
94	4347743.78	5003837.69
95	4347738.56	5003837.18
96	4347735.39	5003833.49
97	4347736.20	5003825.17
98	4347737.34	5003813.49
99	4347738.47	5003801.81
100	4347739.82	5003789.97
101	4347741.41	5003775.62
102	4347755.02	5003776.78
103	4347755.69	5003768.43
104	4347677.90	5003767.40
105	4347677.88	5003768.06
106	4347671.57	5003767.63
107	4347658.14	5003766.72
108	4347656.31	5003765.13
109	4347653.79	5003764.99
110	4347652.13	5003766.52
111	4347641.66	5003766.27
112	4347630.82	5003765.82
113	4347623.04	5003765.40
114	4347607.15	5003764.56
115	4347595.21	5003764.14
116	4347580.14	5003762.79
117	4347571.46	5003762.43
118	4347562.06	5003762.04
119	4347553.28	5003761.31
120	4347544.21	5003760.54
121	4347534.27	5003760.12
122	4347524.09	5003759.68
123	4347509.78	5003758.68
124	4347505.04	5003758.42
125	4347504.08	5003756.61
126	4347507.70	5003750.85
127	4347506.13	5003749.85
128	4347501.99	5003747.22
129	4347495.03	5003757.10
130	4347493.99	5003757.14
131	4347479.71	5003752.70
132	4347479.62	5003751.88
133	4347488.11	5003738.38

134	4347495.09	5003726.19
135	4347491.85	5003724.29
136	4347484.75	5003736.15
137	4347480.58	5003742.98
138	4347475.63	5003751.10
139	4347460.72	5003741.45
140	4347454.61	5003737.04
141	4347398.36	5003710.74
142	4347392.53	5003718.70
143	4347386.23	5003728.15
144	4347380.54	5003736.69
145	4347374.62	5003746.64
146	4347368.46	5003755.53
147	4347368.89	5003755.84
148	4347362.69	5003765.41
149	4347356.57	5003775.98
150	4347356.63	5003777.43
151	4347357.26	5003778.06
152	4347363.05	5003781.37
153	4347366.10	5003780.35
154	4347371.92	5003771.43
155	4347378.12	5003761.93
156	4347384.41	5003752.04
157	4347390.60	5003743.19
158	4347396.02	5003735.12
159	4347397.76	5003732.71
160	4347400.95	5003727.82
161	4347402.55	5003725.38
162	4347408.20	5003716.79
163	4347409.89	5003712.69
164	4347404.03	5003709.92
165	4347401.20	5003709.95
166	4347373.28	5003777.27
167	4347370.03	5003782.29
168	4347370.57	5003785.21
169	4347379.21	5003790.17
170	4347381.95	5003789.73
171	4347385.29	5003784.96
172	4347392.64	5003774.44
173	4347393.13	5003773.74
174	4347400.20	5003764.05
175	4347406.51	5003754.98
176	4347412.85	5003745.88
177	4347418.87	5003736.36
178	4347422.61	5003730.47

179	4347425.12	5003726.50
180	4347424.75	5003722.31
181	4347416.93	5003716.73
182	4347412.73	5003717.88
183	4347410.19	5003721.53
184	4347406.04	5003727.51
185	4347404.23	5003729.91
186	4347399.61	5003736.62
187	4347393.23	5003746.09
188	4347387.24	5003755.53
189	4347380.56	5003766.02
190	4347373.26	5003777.25
191	4347436.24	5003730.34
192	4347432.33	5003727.71
193	4347429.00	5003727.76
194	4347421.53	5003738.74
195	4347415.42	5003747.72
196	4347409.32	5003756.85
197	4347403.12	5003766.07
198	4347396.63	5003775.86
199	4347386.80	5003790.69
200	4347385.75	5003793.93
201	4347389.96	5003796.43
202	4347396.16	5003799.75
203	4347398.90	5003798.98
204	4347408.80	5003784.13
205	4347414.71	5003775.48
206	4347421.60	5003765.50
207	4347427.95	5003756.06
208	4347433.86	5003746.99
209	4347440.68	5003736.52
210	4347440.56	5003733.27
211	4347424.63	5003794.30
212	4347430.80	5003784.82
213	4347437.25	5003775.92
214	4347448.88	5003758.19
215	4347455.73	5003748.28
216	4347455.01	5003743.61
217	4347447.89	5003738.04
218	4347443.00	5003739.60
219	4347436.43	5003749.01
220	4347424.34	5003767.37
221	4347418.46	5003776.29
222	4347412.19	5003785.82
223	4347402.26	5003800.83

224	4347403.25	5003803.55
225	4347407.82	5003805.94
226	4347412.60	5003808.44
227	4347415.70	5003808.00
228	4347458.35	5003751.33
229	4347452.77	5003759.53
230	4347449.39	5003764.49
231	4347445.94	5003769.57
232	4347440.49	5003777.59
233	4347433.72	5003787.54
234	4347428.06	5003796.28
235	4347418.90	5003810.51
236	4347419.98	5003812.57
237	4347424.86	5003814.86
238	4347431.29	5003817.68
239	4347432.28	5003817.40
240	4347440.62	5003805.01
241	4347442.27	5003803.29
242	4347446.96	5003796.46
243	4347453.59	5003786.75
244	4347459.35	5003778.34
245	4347462.86	5003773.35
246	4347466.40	5003768.33
247	4347472.55	5003758.92
248	4347471.64	5003755.50
249	4347466.77	5003752.37
250	4347461.92	5003749.31
251	4347482.33	5003758.84
252	4347478.96	5003763.81
253	4347475.37	5003761.38
254	4347469.16	5003770.33
255	4347462.68	5003779.67
256	4347456.35	5003788.92
257	4347447.67	5003801.61
258	4347437.86	5003815.88
259	4347437.40	5003820.00
260	4347447.48	5003823.98
261	4347448.96	5003823.80
262	4347449.50	5003823.36
263	4347459.44	5003809.21
264	4347468.17	5003796.98
265	4347474.63	5003787.93
266	4347481.28	5003778.55
267	4347487.37	5003769.58
268	4347491.03	5003765.09

269	4347491.10	5003763.14
270	4347490.48	5003761.35
271	4347504.37	5003777.42
272	4347507.68	5003772.22
273	4347510.11	5003768.73
274	4347510.28	5003766.69
275	4347509.07	5003763.82
276	4347498.74	5003762.71
277	4347496.70	5003763.09
278	4347495.80	5003763.65
279	4347494.49	5003765.28
280	4347491.11	5003770.15
281	4347492.48	5003771.16
282	4347486.13	5003778.99
283	4347484.77	5003780.66
284	4347482.10	5003782.61
285	4347480.26	5003785.04
286	4347477.18	5003789.55
287	4347470.81	5003798.61
288	4347464.50	5003807.36
289	4347462.24	5003810.56
290	4347454.29	5003822.41
291	4347453.74	5003824.01
292	4347453.83	5003824.98
293	4347454.19	5003825.94
294	4347454.76	5003826.63
295	4347460.14	5003828.72
296	4347466.35	5003831.10
297	4347468.64	5003829.61
298	4347477.84	5003816.48
299	4347483.81	5003807.95
300	4347485.89	5003804.98
301	4347490.07	5003798.40
302	4347497.90	5003787.07
303	4347489.27	5003806.16
304	4347481.14	5003817.87
305	4347472.65	5003829.98
306	4347472.69	5003833.68
307	4347478.47	5003835.99
308	4347486.48	5003836.23
309	4347494.20	5003826.92
310	4347501.32	5003816.53
311	4347507.68	5003807.35
312	4347513.93	5003797.89
313	4347519.35	5003787.43

314	4347524.57	5003765.45
315	4347517.19	5003764.70
316	4347510.59	5003774.16
317	4347507.04	5003779.75
318	4347500.71	5003789.16
319	4347494.25	5003798.36
320	4347515.78	5003801.16
321	4347508.95	5003811.18
322	4347507.21	5003813.70
323	4347502.77	5003821.02
324	4347489.95	5003839.81
325	4347490.52	5003841.01
326	4347501.95	5003844.03
327	4347515.20	5003845.87
328	4347523.35	5003846.39
329	4347526.90	5003842.42
330	4347527.43	5003838.44
331	4347528.40	5003829.38
332	4347529.32	5003819.62
333	4347530.86	5003804.70
334	4347532.26	5003791.16
335	4347534.67	5003769.24
336	4347533.26	5003766.33
337	4347527.47	5003765.74
338	4347523.62	5003789.49
339	4347550.49	5003817.77
340	4347551.98	5003805.16
341	4347553.37	5003793.71
342	4347554.89	5003781.23
343	4347555.54	5003768.45
344	4347550.91	5003764.89
345	4347548.42	5003764.76
346	4347547.50	5003764.72
347	4347543.84	5003765.04
348	4347540.03	5003768.25
349	4347538.85	5003772.30
350	4347537.71	5003779.65
351	4347536.07	5003791.53
352	4347534.47	5003803.85
353	4347533.24	5003815.68
354	4347532.22	5003826.35
355	4347531.92	5003829.73
356	4347530.48	5003842.05
357	4347531.95	5003845.64
358	4347535.02	5003847.55

359	4347538.14	5003847.28
360	4347545.13	5003847.69
361	4347546.40	5003847.09
362	4347546.92	5003846.53
363	4347549.11	5003828.82
364	4347552.04	5003828.67
365	4347552.04	5003828.67
366	4347550.32	5003844.72
367	4347550.89	5003845.99
368	4347551.53	5003846.73
369	4347552.18	5003847.24
370	4347552.86	5003847.57
371	4347557.49	5003847.82
372	4347561.91	5003847.92
373	4347564.60	5003845.87
374	4347566.37	5003830.49
375	4347567.69	5003819.55
376	4347568.93	5003808.58
377	4347570.13	5003797.18
378	4347570.65	5003793.42
379	4347571.71	5003784.68
380	4347574.04	5003769.46
381	4347572.30	5003767.15
382	4347567.34	5003766.89
383	4347561.71	5003766.59
384	4347560.38	5003767.42
385	4347559.66	5003768.63
386	4347558.03	5003781.03
387	4347556.12	5003795.67
388	4347554.82	5003805.75
389	4347553.28	5003817.71
390	4347572.00	5003848.09
391	4347576.46	5003847.78
392	4347580.44	5003848.03
393	4347583.76	5003845.35
394	4347584.90	5003832.49
395	4347585.74	5003821.40
396	4347587.48	5003811.01
397	4347586.97	5003808.36
398	4347588.10	5003807.52
399	4347589.00	5003798.10
400	4347589.99	5003783.79
401	4347591.45	5003771.07
402	4347591.04	5003768.52
403	4347584.58	5003768.00

404	4347581.03	5003767.72
405	4347578.74	5003769.74
406	4347576.68	5003777.99
407	4347576.86	5003780.05
408	4347576.55	5003783.56
409	4347575.17	5003785.25
410	4347574.32	5003792.40
411	4347574.52	5003796.00
412	4347573.63	5003797.36
413	4347572.42	5003808.87
414	4347571.20	5003819.65
415	4347570.03	5003831.88
416	4347568.96	5003843.08
417	4347569.55	5003845.00
418	4347570.49	5003846.72
419	4347590.90	5003811.09
420	4347589.84	5003822.12
421	4347588.83	5003834.65
422	4347588.64	5003838.72
423	4347599.68	5003840.04
424	4347598.66	5003848.67
425	4347606.42	5003848.82
426	4347609.34	5003845.77
427	4347610.35	5003835.82
428	4347611.49	5003824.50
429	4347613.03	5003809.88
430	4347614.21	5003798.58
431	4347615.92	5003785.57
432	4347616.88	5003773.94
433	4347614.90	5003769.93
434	4347607.03	5003769.57
435	4347597.12	5003768.70
436	4347596.16	5003769.05
437	4347595.08	5003769.92
438	4347593.49	5003782.41
439	4347592.45	5003797.03
440	4347633.92	5003815.00
441	4347633.92	5003815.00
442	4347633.32	5003810.82
443	4347633.11	5003809.33
444	4347634.90	5003791.57
445	4347635.30	5003787.60
446	4347636.86	5003786.27
447	4347638.40	5003772.75
448	4347636.97	5003770.93

449	4347630.06	5003770.63
450	4347622.97	5003770.31
451	4347620.91	5003772.51
452	4347619.35	5003789.20
453	4347617.57	5003801.07
454	4347617.28	5003803.89
455	4347616.32	5003812.99
456	4347615.23	5003823.99
457	4347614.21	5003832.41
458	4347613.01	5003845.49
459	4347615.82	5003849.03
460	4347620.97	5003849.03
461	4347627.54	5003849.03
462	4347629.82	5003846.90
463	4347631.14	5003834.65
464	4347632.68	5003824.59
465	4347650.52	5003836.78
466	4347650.52	5003836.78
467	4347650.44	5003826.19
468	4347651.70	5003815.50
469	4347654.08	5003793.31
470	4347655.46	5003774.22
471	4347653.27	5003771.73
472	4347648.28	5003771.47
473	4347644.64	5003771.29
474	4347641.76	5003774.34
475	4347640.18	5003791.68
476	4347638.62	5003804.27
477	4347637.50	5003813.76
478	4347636.01	5003824.34
479	4347634.44	5003836.54
480	4347634.76	5003846.67
481	4347635.02	5003847.77
482	4347636.39	5003849.18
483	4347642.65	5003849.00
484	4347647.45	5003848.87
485	4347649.92	5003847.65
486	4347650.59	5003846.40
487	4347658.94	5003783.60
488	4347657.49	5003799.46
489	4347656.30	5003817.04
490	4347655.25	5003826.28
491	4347654.30	5003842.84
492	4347656.07	5003846.27
493	4347661.07	5003846.25

494	4347665.67	5003846.23
495	4347668.88	5003843.06
496	4347671.73	5003828.07
497	4347672.99	5003819.32
498	4347674.83	5003807.01
499	4347676.36	5003796.80
500	4347677.97	5003785.64
501	4347679.23	5003774.75
502	4347678.80	5003773.27
503	4347677.60	5003772.59
504	4347670.74	5003772.28
505	4347662.09	5003771.89
506	4347659.67	5003775.06
507	4347694.15	5003810.61
508	4347694.15	5003810.61
509	4347695.68	5003799.47
510	4347696.68	5003788.11
511	4347697.70	5003778.40
512	4347695.44	5003773.51
513	4347690.58	5003773.40
514	4347683.48	5003773.23
515	4347679.53	5003796.89
516	4347677.82	5003808.80
517	4347676.27	5003819.51
518	4347674.32	5003831.60
519	4347672.48	5003842.99
520	4347675.86	5003844.83
521	4347681.00	5003844.48
522	4347688.69	5003843.96
523	4347690.88	5003840.40
524	4347691.54	5003833.36
525	4347692.69	5003821.19
526	4347700.30	5003788.19
527	4347700.19	5003788.17
528	4347699.17	5003799.83
529	4347697.67	5003810.71
530	4347696.20	5003821.38
531	4347695.24	5003839.85
532	4347697.37	5003842.08
533	4347702.29	5003841.57
534	4347708.32	5003840.95
535	4347710.74	5003839.00
536	4347712.72	5003823.13
537	4347713.78	5003812.99
538	4347715.08	5003801.97


539	4347716.41	5003790.60
540	4347717.95	5003778.68
541	4347716.18	5003774.46
542	4347710.58	5003774.24
543	4347704.03	5003773.97
544	4347701.89	5003776.01
545	4347721.42	5003777.59
546	4347719.98	5003791.39
547	4347718.65	5003802.43
548	4347717.32	5003812.99
549	4347715.99	5003823.56
550	4347714.51	5003837.33
551	4347721.26	5003837.37
552	4347728.26	5003837.41
553	4347729.92	5003825.29
554	4347731.39	5003814.76
555	4347732.83	5003804.42
556	4347734.11	5003793.17
557	4347735.93	5003778.03
558	4347733.66	5003775.03
559	4347729.05	5003774.89
560	4347723.74	5003774.72
561	4347749.02	5003836.58
562	4347750.19	5003836.52
563	4347754.69	5003780.83
564	4347754.08	5003785.71
565	4347753.41	5003791.48
566	4347752.27	5003803.16
567	4347751.13	5003814.83
568	4347750.00	5003826.51
569	4347582.74	5003734.12
570	4347582.05	5003733.99
571	4347581.56	5003743.89
572	4347581.85	5003743.90
573	4347513.25	5003736.81
574	4347512.39	5003738.42
575	4347519.75	5003742.53
576	4347520.47	5003741.03

№ участка	№ точки	Координаты		Площадь м2	Разрешенное использование согласно классификатора Минэкономразвития РФ №540
		X	Y		
:ЧЗУ176б	1	4347735.38	5003843.71	105.34	13.3
	2	4347743.93	5003843.10		
	3	4347744.28	5003855.89		
	4	4347736.26	5003856.26		
:ЧЗУ176в	1	4347597.55	5003852.94	335.42	13.3
	2	4347596.28	5003864.84		
	3	4347567.72	5003863.38		
	4	4347568.29	5003852.14		
:ЧЗУ176г	1	4347409.54	5003813.69	1557.64	13.3
	2	4347417.19	5003817.78		
	3	4347448.86	5003830.99		
	4	4347476.60	5003841.03		
	5	4347475.11	5003844.84		
	6	4347470.01	5003857.80		
	7	4347438.98	5003845.35		
	8	4347441.93	5003839.31		
	9	4347411.53	5003825.23		
	10	4347401.32	5003847.28		
	11	4347403.65	5003852.43		
	12	4347407.57	5003854.22		
	13	4347402.75	5003865.95		
	14	4347393.88	5003862.50		
	15	4347384.77	5003885.69		
	16	4347381.35	5003884.36		
	17	4347388.32	5003866.45		
	18	4347386.00	5003857.75		
	19	4347378.63	5003854.33		
	20	4347381.37	5003848.33		
	21	4347390.65	5003852.58		
:ЧЗУ55пр	1	4347588.32	5003845.72	95.97	13.3
	2	4347588.64	5003838.72		
	3	4347599.68	5003840.04		
	4	4347598.66	5003848.67		
	5	4347588.95	5003848.02		

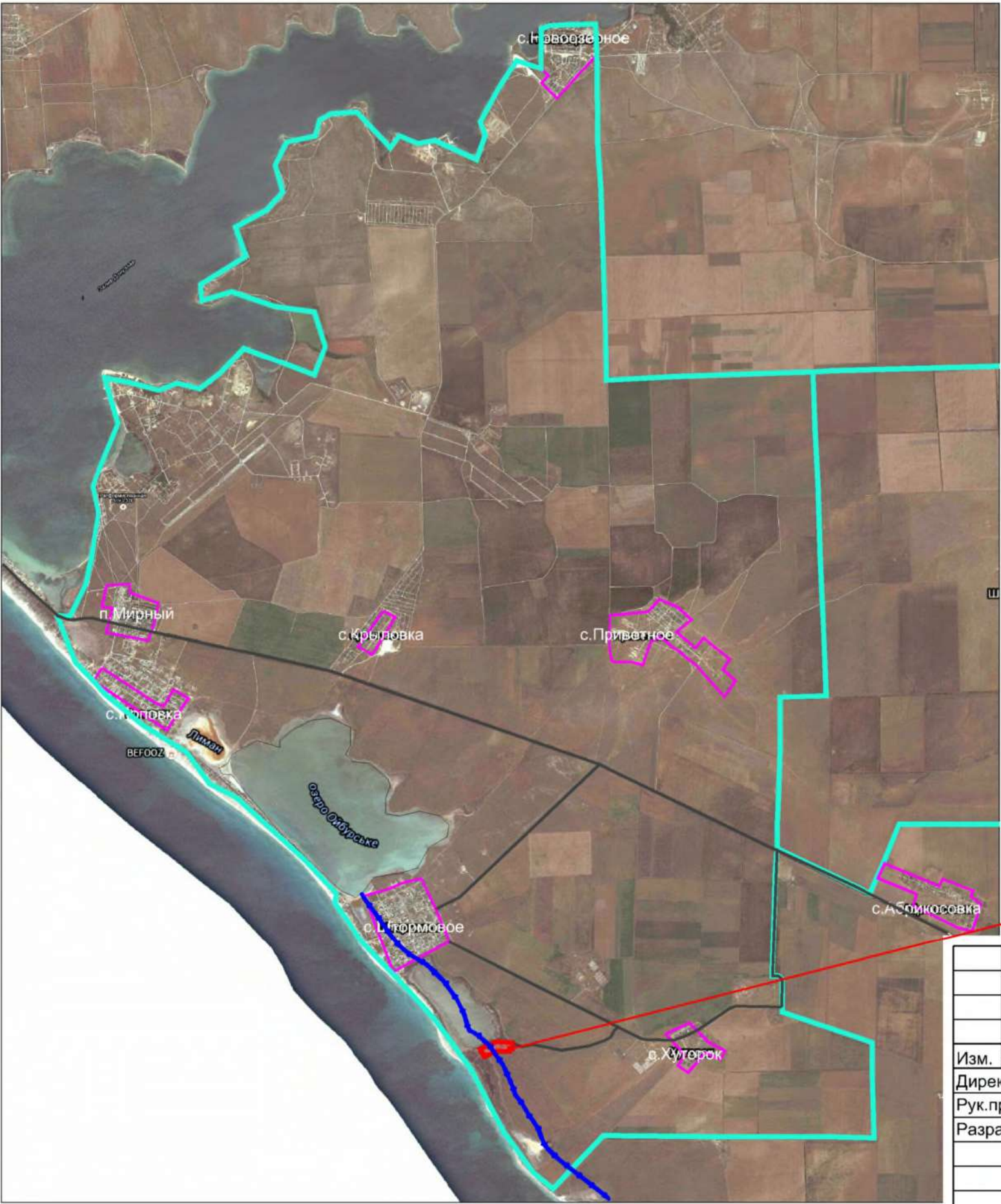
5. Графические приложения

Состав графических приложений

Обозначение	Наименование	Примечание
24.16 – ПМ	Схема расположения дачного кооператива "Ветеран" в планировочной структуре Штормовского сельского поселения	Лист 1
24.16 – ПМ	План фактического использования территории ДК «Ветеран» М1:500	Лист 2
24.16 – ПМ	План межевания территории М1:500 ДК «Ветеран»	Лист 3
24.16 – ПМ	Чертеж межевания территории общего пользования ДК "Ветеран" М1:500	Лист 4



Проект межевания территории дачного кооператива по строительству и эксплуатации базы(стоянки) маломерных судов "Ветеран" по адресу: Республика Крым, Сакский район, Штормовское сельское поселение.




УСЛОВНЫЕ ОБОЗНАЧЕНИЯ

- Граница муниципального образования Штормовское сельское поселение
- Границы населенных пунктов
- Граница проекта межевания
- Автомобильные транспортные сети
- Граница водоохранной зоны моря 500м

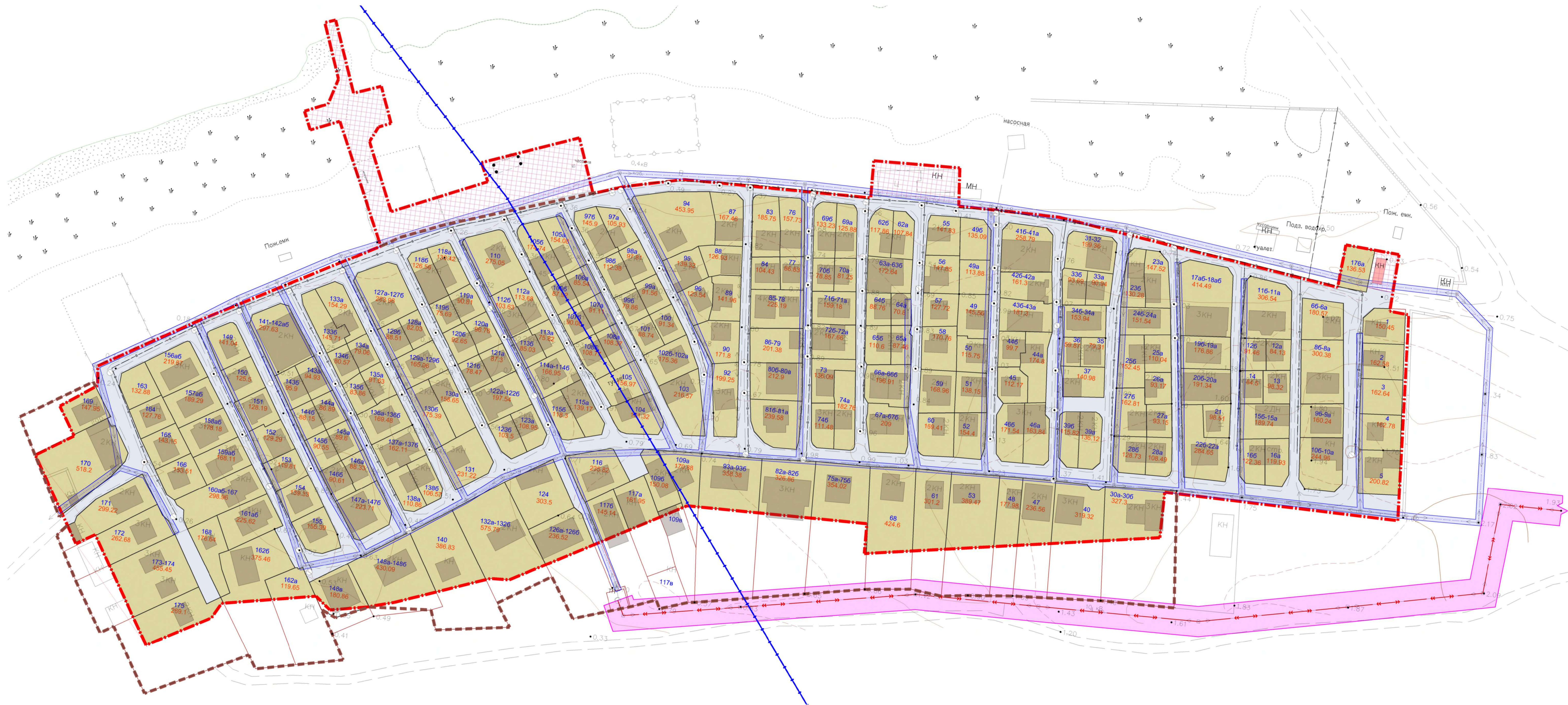


Инв. N подл.	Подпись и дата	Взам. инв. N

32.16					
Проект межевания территории дачного кооператива по строительству и эксплуатации базы(стоянки) маломерных судов "Ветеран" по адресу: Республика Крым, Сакский район, Штормовское сельское поселение.					
Изм.	Кол.уч	Лист	№ док	Подпись	Дата
Директор	Ивашина				
Рук.проекта	Мокрецова				
Разраб.	Ивашин				
				Стадия	Лист
				ПМ	1
				Листов	
				 ООО АЛТА ВИС г.СИМФЕРОПОЛЬ 2016 г.	



Проект межевания территории дачного кооператива по строительству и эксплуатации базы(стоянки) маломерных судов "Ветеран" по адресу: Республика Крым, Сакский район, Штормовское сельское поселение.



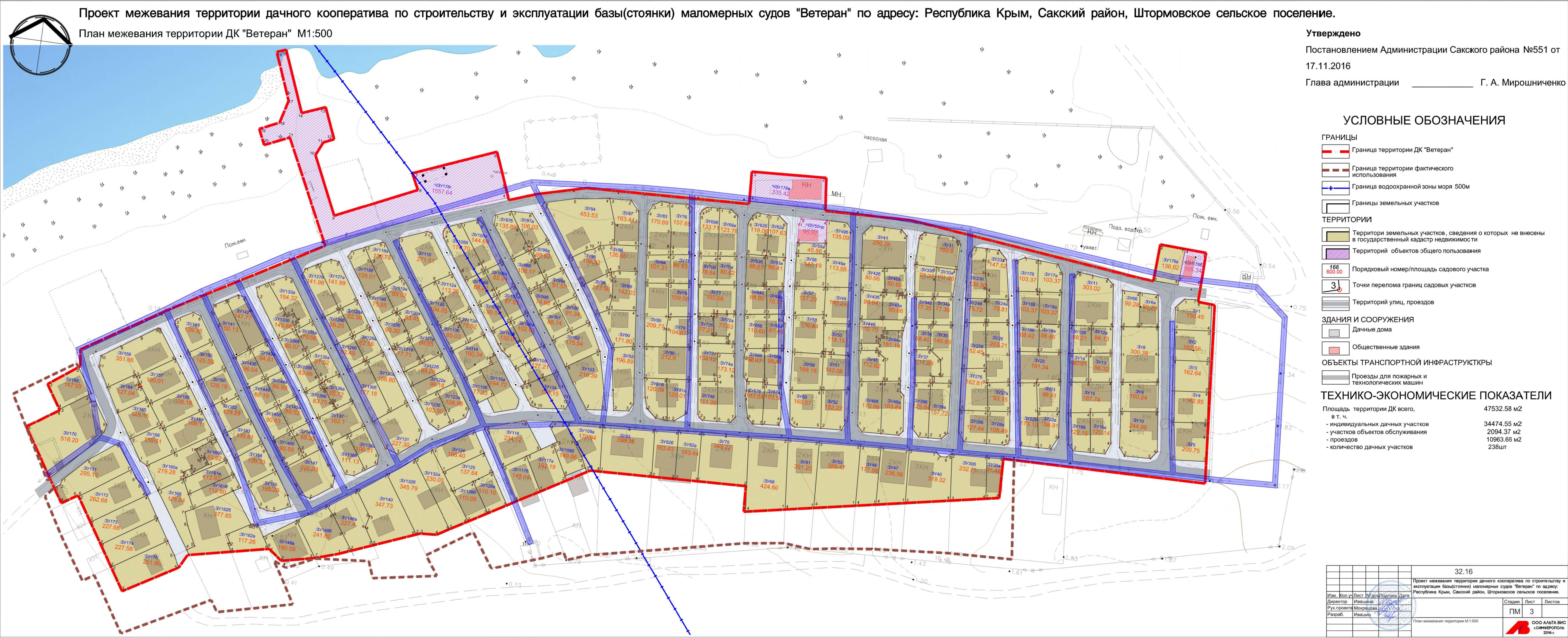
УСЛОВНЫЕ ОБОЗНАЧЕНИЯ

- ГРАНИЦЫ**
- Граница проектируемой территории
 - Граница территории фактического использования
 - Граница водоохранной зоны моря 500м
 - Границы земельных участков
- СОВРЕМЕННОЕ ИСПОЛЬЗОВАНИЕ ТЕРРИТОРИЙ**
- Территории земельных участков
 - Территорий объектов обслуживания
 - Территорий улиц, проездов
- ЗДАНИЯ И СООРУЖЕНИЯ**
- Дачные дома
 - Общественные здания
- ОБЪЕКТЫ ИНЖЕНЕРНОЙ ИНФРАСТРУКТУРЫ МЕСТНОГО ЗНАЧЕНИЯ**
- ЭЛЕКТРОСНАБЖЕНИЯ действующих**
- Линии напряжения 10 Кв
 - Линии напряжения 0.4 Кв
- ВОДОСНАБЖЕНИЯ действующих**
- Водопровод распределительный

ТЕХНИКО-ЭКОНОМИЧЕСКИЕ ПОКАЗАТЕЛИ

Площадь территории ДК всего,	47532.58 м2
в т. ч.	
- индивидуальных дачных участков	34737.59 м2
- участков объектов обслуживания	1998.40 м2
- проездов	10796.59 м2

32.16				Проект межевания территории дачного кооператива по строительству и эксплуатации базы(стоянки) маломерных судов "Ветеран" по адресу: Республика Крым, Сакский район, Штормовское сельское поселение.	
Изм.	Коп.уч.	Лист	№ доп.	Подпись	Дата
Директор	Ивашин				
Рук.проекта	Мокрецов				
Разраб.	Ивашин				
Лит. фактического использования территории ДК "Ветеран" 1:1-500				Стадия	Лист
				ПМ	2
				ООО АЛТА ВИС г. Симферополь 2016 г.	






Чертеж межевания территории общего пользования ДК "Ветеран" М1:500



ГРАНИЦЫ

- | | |
|---|--|
|  | Граница территории ДК "Ветеран" |
|  | Граница водоохранной зоны моря 500м |
|  | Граница территории фактического использования |
|  | Границы территорий индивидуальных садовых участков |
|  | Точки перелома границы общего пользования ДК "Ветеран" |

ТЕРРИТОРИИ

- | | |
|--|---|
| | Порядковый номер садового участка |
| | Территории общего пользования (улицы, проезды) |
| | Территории для разиещения объектов общего пользования |

ОБЪЕКТЫ ИНЖЕНЕРНОЙ ИНФРАСТРУКТУРЫ МЕСТНОГО
ЗНАЧЕНИЯ
ЭЛЕКТРОСНАБЖЕНИЯ
действующий

- Линии напряжения 0.4 Кв

[illegible]

6. Исходные данные

Выписка из протокола № 32 от 07 мая 2016г
общего собрания дачного кооператива по строительству и эксплуатации базы стоянки
маломерных судов « ВЕТЕРАН».

Всего членов кооператива -207 человек
Присутствовало -105 человек

Повестка дня.

1.Обсуждение и принятие решения о необходимости разработки проекта
межевания территории Д К «Ветеран» для дальнейшего оформления членами
кооператива земельных участков и строений в собственность или аренду.

Постановили:

1. Заключить договор о разработке проекта межевания территории Д К «Ветеран»
для дальнейшего оформления членами кооператива земельных участков и
строений в собственность или аренду. Определить в договоре стоимость работ и
сроки изготовления проекта.

Проголосовали:

«ЗА» - 104

«ПРОТИВ» - нет

«ВОЗДЕРЖАЛСЯ» - один.

Выписка верна:

Председатель ДК «Ветеран»



Морозов Г.И.

Приложение
к договору № 19 «17» августа 2016г.



Утверждаю:
Председатель ДК «Ветеран»

Г.И. Морозов
Г.И. Морозов

ЗАДАНИЕ НА ПРОЕКТИРОВАНИЕ

Проекта межевания территории Дачного кооператива по строительству и эксплуатации базы (стоянки) маломерных судов «Ветеран» Сакский район Республика Крым.

Симферополь - 2016 год

№ п/п	Требования	Содержание требований
1	2	3
I. ОБЩИЕ ТРЕБОВАНИЯ		
1.1	Основание разработки проекта межевания	Решение заседания правления ДК о выполнении проекта межевания территории ДК «Ветеран»
1.2	Заказчик	Правление ДК «Ветеран»
1.3	Разработчик	ООО «Альта Вис»
1.4	Цель и задачи работы	<p>1. Цель – обеспечение процесса архитектурно-строительного проектирования, строительства и ввода в эксплуатацию планируемых к размещению и существующих объектов капитального строительства и обеспечение ДК градостроительной документацией для оформления земельных участков членов ДК в соответствии с Законодательством.</p> <p>2. Задачи:</p> <ul style="list-style-type: none"> - определение границ земельных участков на территории Кооператива;
1.5	Границы и площадь объекта проектирования.	<p>Территория ДК «Ветеран» граничит:</p> <ul style="list-style-type: none"> - с севера, с юга, с востока и запада- земли Штормовского с сельского поселения; <p>Площадь территории ДК «Ветеран»-4,75 га</p>
1.6	Нормативные документы и требования нормативного и регулятивного характера, включая назначение территории и требования к ее развитию, установленные документами территориального планирования и правовыми актами.	<p>1. Схема территориального планирования Республики Крым (ОАО «Российский институт градостроительного и инвестиционного развития «ГИПРОГОР»).</p> <p>2. Градостроительный кодекс РФ.</p> <p>3. Постановление Госсвета РК №746-1/15 «О регулировании некоторых вопросов градостроительной деятельности».</p> <p>4. СП 53 13330 2011 «Планировка и застройка территорий садоводческих (дачных) объединений граждан здания и сооружения. Актуализированная редакция, СНиП 30-02-97**.</p> <p>4. СП 11-106-97 «Порядок разработки, согласования, утверждения и состав проектно-планировочной документации на застройку территорий садоводческих (дачных) объединений граждан.</p> <p>5.ЗРК №66 15.012015 «О предоставлении земельных участков, находящихся в государственной или муниципальной собственности, и некоторых вопросах земельных отношений».</p>
1.7	Состав исходных данных для разработки проекта	Исходные данные предоставляются Заказчиком в соответствии с Приложением 1

	межевания территории	
II. СОСТАВ ОСНОВНЫХ МАТЕРИАЛОВ ПРОЕКТА МЕЖЕВАНИЯ ТЕРРИТОРИИ		
2.1	Графические материалы	<p>Основная часть проекта межевания территории ДК включает в себя:</p> <p>а) чертеж межевания территории, на котором отображается</p> <ul style="list-style-type: none"> - красные линии (действующие и корректируемые); - линии отступа от красных линий, в целях определения места допустимого размещения зданий, строений, сооружений; - границы застроенных земельных участков; - границы сформированных земельных участков, принадлежащих физическим лицам, членам ДК; - границы земельных участков, предназначенных для размещения объектов капитального строительства общего пользования.
2.2	Текстовые материалы	<p>Пояснительная записка, содержащая:</p> <ul style="list-style-type: none"> - площадь существующих, образуемых и изменяемых земельных участков; - данные об образуемых участках, которые будут относиться к территориям общего пользования или имуществу общего пользования; - вид разрешенного использования образуемых земельных участков; - перечень существующих и планируемых публичных сервитутов; - описание зон с особыми условиями использования территории; - описание земельных участков, предназначенных для размещения объектов капитального строительства местного значения
III. СОСТАВ ДОПОЛНИТЕЛЬНЫХ МАТЕРИАЛОВ К ПРОЕКТУ МЕЖЕВАНИЯ ТЕРРИТОРИИ		
3.1	Текстовые материалы	<p>Пояснительная записка содержащая:</p> <ul style="list-style-type: none"> - анализ фактического использования территории; - определение параметров планируемого строительства, в т.ч. систем социально-бытового и транспортного обслуживания, инженерного обеспечения, необходимого для развития территории..
3.2	Графические материалы	<ol style="list-style-type: none"> 1. Схема размещения (ситуационный план) территории в системе расселения Штормовского сельского поселения Сакского района –б/м. 2. Схема Фактического использования территории в период подготовки проекта межевания территории М1:1000.

		3. План межевания территории. М1:1000.
IV. ПОРЯДОК ПОДГОТОВКИ И ВЫПОЛНЕНИЯ МАТЕРИАЛОВ ПРОЕКТА МЕЖЕВАНИЯ		
4.1	Основные этапы разработки проекта межевания	<p>Этап 1. Сбор и систематизация исходных данных. Анализ существующего состояния территории .</p> <p>Этап 2. Разработка проектных предложений и основных положений проекта межевания территории в составе предусмотренном Заданием. Исполнитель, представляет Заказчику работу в полном объеме.</p> <p>Этап 3. Корректировка материалов по замечаниям согласующих организаций. Исполнитель устраняет замечания согласующих организаций.</p> <p>Исполнитель откорректированные материалы в полном объеме передает Заказчику.</p>
4.2	Перечень согласующих организаций	<p>Проект планировки и межевания территории СНТ согласовывают:</p> <ul style="list-style-type: none"> - отраслевые органы исполнительной власти Сакского района в т.ч органы архитектуры и градостроительства; - ООО «Крымская Водная Компания»); -Крымэнерго; -Крымгаз.
4.3	Финансирование работ	Собственные средства СНТ
4.5.	Срок выполнения работы	В соответствии с договором.

Приложение №1:

Состав исходных данных для разработки материалов проекта межевания.

Исходные данные предоставляемые Заказчиком:

1. Топографические планы масштаба 1:1000.
2. Сведения о существующем состоянии и использовании территории ДК, включающие:
 - а) сведения о функциональном использовании территории;
 - б) сведения государственного земельного кадастра о землепользовании, о земельно-имущественных отношениях;
 - г) сведения об установленных границах, состоянии и использовании особо охраняемых природных территорий и других территорий природного комплекса
 - д) сведения об установленных границах территорий объектов культурного наследия, границах зон охраны объектов культурного наследия;;
3. Материалы ранее выполненной и утвержденной схемы организации садового товарищества.
4. Список и номера участков членов товарищества
5. Также нужны:
6. Данные по инженерным объектам на территории товарищества. Сведения о состоянии инженерной инфраструктуры и инженерного обеспечения территории.

Исходные данные осуществляет Заказчик:

Состав исходных данных может дополняться и уточняться при выполнении работ по подготовке проекта межевания.

Требования к представлению материалов проекта планировки и межевания в электронном виде.

Документы и материалы предоставляются на электронном и бумажном носителе.

Графические материалы выполняются на картографическом материале открытого использования

На бумажном носителе материалы предоставляются:

-графические цветные схемы в масштабе 1:1000.

-текстовые на листах формата А4, в том числе пояснительная записка по структуре и составу данных, содержащихся в электронной версии графических материалов.

Электронные версии текстовых и графических материалов предоставляются на электронных носителях информации (оптический диск (CD, DVD)память) - один экз.

Графические данные формируются в формате файлов DXF.

Текстовые материалы, в том числе пояснительная записка в программном продукте Microsoft Office (*.doc), Adobe Reader (*.pdf).

Отчетная документация представляется Заказчику распечатанной, сброшюрованной, подписанной не менее 2-х экземпляров, а также в электронной форме на электронных носителях информации (оптический диск (CD, DVD), или магнитный носитель, или USB Flash память) на русском языке. Отчеты о результатах выполнения работ и техническая документация предоставляются Исполнителем в сроки, установленные в Техническом задании.

Требования по гарантийному обеспечению выполненных работ:

Исполнитель в течение всего гарантийного срока обязан хранить на своих серверных ресурсах результаты работ, сданных Заказчику и другие необходимые данные, сформированные в ходе выполнения работ, для оперативного восстановления информации в случае сбоя на серверах Заказчика, а также для оказания в этот период телекоммуникационных услуг путем организации доступа заинтересованных лиц к данным при проведении согласований в соответствии с политикой доступа к данным через информационно-телекоммуникационные сети, в том числе сеть Интернет.

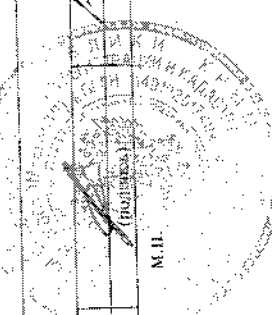
Государственный комитет по государственной регистрации и кадастру Республики Крым

(исходное наименование органа кадастрового учета)

КП.1

КАДАСТРОВЫЙ ПАСПОРТ ЗЕМЕЛЬНОГО УЧАСТКА

"08" апреля 2015 г. № 90-07/2015-89413		2		3		Всего листов: 1	
1	Кадастровый номер:	90:11:000000:361					
4	Номер кадастрового квартала:	90:11:000000		6		Дата внесения номера в государственный кадастр недвижимости: 30.05.2000	
5	Предельные номера:						
7							
8	Кадастровые номера объектов капитального строительства:						
9	Адрес (описание местоположения): Республика Крым, р-н Симферопольский						
10	Категория земель: Земли промышленности, энергетики, транспорта, связи, радиосвязи, телевидения, информатики, земли для обеспечения космической деятельности, земли обороны, безопасности и земли иного специального назначения						
11	Разрешенное использование: Водный транспорт						
12	Площадь: 47500 кв. м						
13	Кадастровая стоимость:						
14	Сведения о правах:		Вид права, номер и дата регистрации		Особые отметки		Документ
	Практически по						
	Кооператив по						
	строительству и						
	эксплуатации базы (
	стояния) маломерных						
	судов "Восток"						
			Постоянное (бессрочное) пользование				Государственный акт на право постоянного пользования землей от 30.05.2000 серия 1-КМ № 001046
15	Особые отметки: Граница земельного участка не установлена в соответствии с требованиями земельного законодательства.						
16	Сведения о природных объектах:						
17	Дополнительные сведения:						
	17.1 Кадастровые номера участков, образованных с земельным участком:						
	17.2 Кадастровый номер преобразованного участка:						
	17.3 Кадастровые номера участков, подлежащих снятию или снятых с кадастрового учета:						
	17.4 Кадастровые номера участков, образованных из земельного участка:						
18	Характер сведений государственного кадастра недвижимости (статус записи о земельном участке): Сведения об объекте имеют статус ранее учтенные						
19	Сведения о кадастровых инженерах:						



 М.П.

 (подпись)

 (инициалы, фамилия)

Государственный комитет по государственной регистрации и кадастру Республики Крым
(полное наименование органа кадастрового учета)

КВ.1

КАДАСТРОВАЯ ВЫПИСКА О ЗЕМЕЛЬНОМ УЧАСТКЕ

"04" мая 2016 г. № 90-02/2016-185654

1	Кадастровый номер:	90:11:000000:361	2	Лист № 1	3	Всего листов: 2
4	Номер кадастрового квартала:	90:11:240801				
5	Предыдущие номера:					
7		6	Дата внесения номера в государственный кадастр недвижимости:	30.05.2000		
8	Кадастровые номера объектов капитального строительства: —					
9	Адрес (описание местоположения): Республика Крым, р-н Сакский					
10	Категория земель: Земли промышленности, энергетики, транспорта, связи, радиовещания, телевидения, информатики, земли для обеспечения космической деятельности, земли обороны, безопасности и земли иного специального назначения					
11	Разрешенное использование: Водный транспорт					
12	Площадь: 47533 +/- 382 кв. м					
13	Кадастровая стоимость: —					
14	Система координат: СК кадастрового округа, зона 1					
15	Сведения о правах:					
	Правообладатель	Вид права, номер и дата регистрации	Особые отметки	Документ	Адрес для связи с правообладателем	
	Кооператив по строительству и эксплуатации базы (стоянки) маломерных суден "Ветеран"	Постоянное (бессрочное) пользование	—	Государственный акт на право постоянного пользования землей от 30.05.2000 серия Г-КМ № 001046	Почтовый адрес и (или) адрес электронной почты, по которым осуществляется связь с правообладателем земельного участка, отсутствует.	
16	Особые отметки: —					
17	Характер сведений государственного кадастра недвижимости (статус записи о земельном участке): Сведения об объекте имеют статус ранее учтенные					
18	Дополнительные сведения:					
18.1	Сведения о природных объектах, расположенных в пределах земельного участка, в государственном кадастре недвижимости					
18.2	Кадастровые номера участков, образованных из земельного участка, в государственном кадастре недвижимости					
19	Сведения о кадастровых инженерах: Сильченко Екатерина Ивановна, 82-14-64018-04-2016, 04-04-2016					



СПЕЦИАЛИСТ I КАТЕГОРИИ

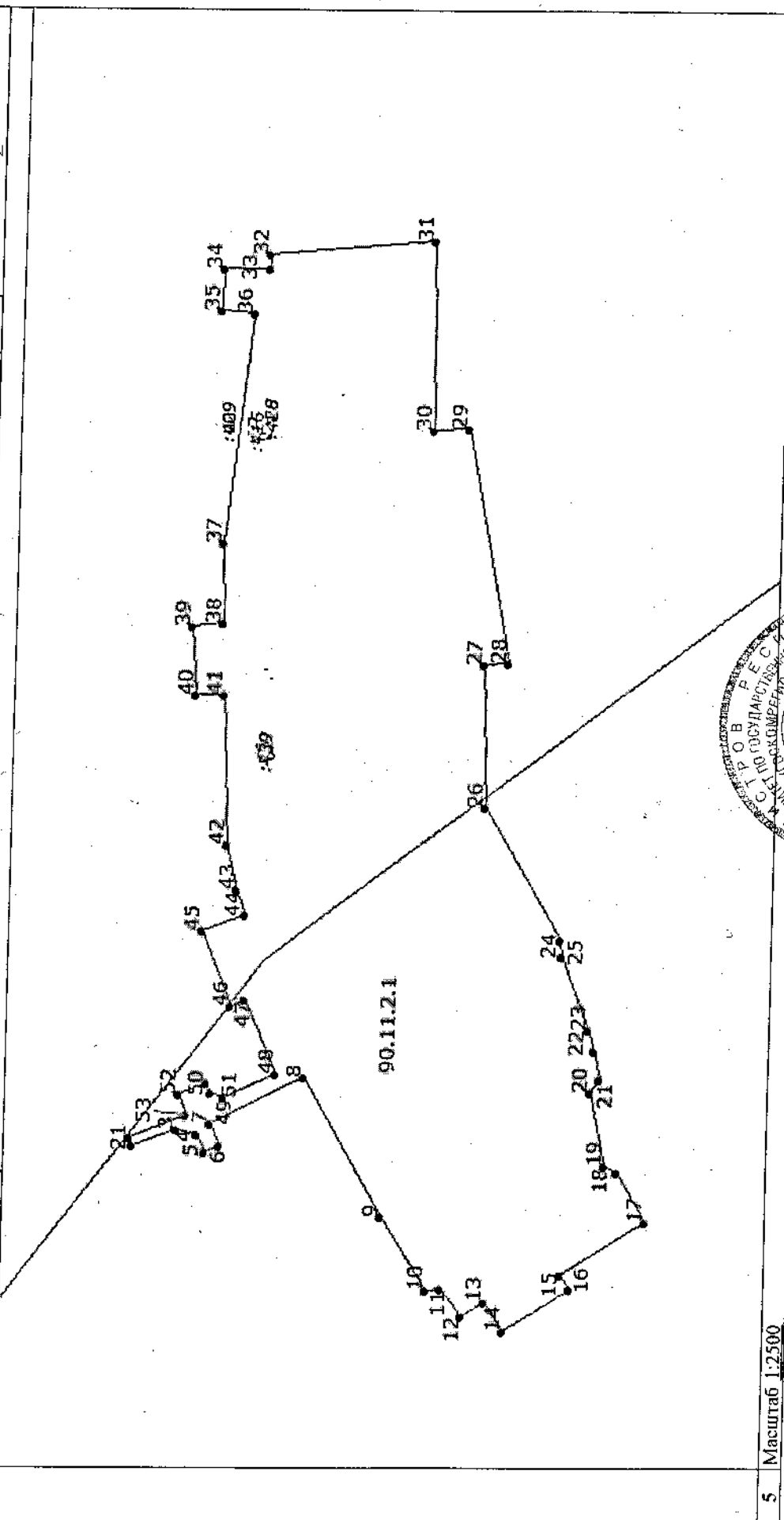
(полное наименование должности)

РОМАНЬКО О.А.

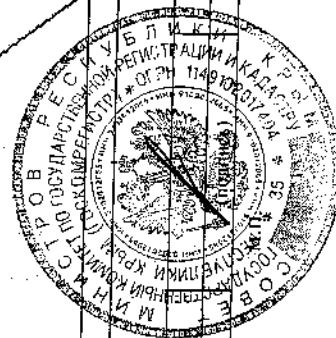
(инициалы, фамилия)

"04" мая 2016 г. № 90-02/2016-185654

1	Кадастровый номер:	90:11:000000:361		
4	План (чертеж, схема) земельного участка		2	Лист № 2
			3	Всего листов: 9



5	Масштаб 1:2500
---	----------------



СПЕЦІАЛІСТ І КАТЕГОРИЯ

(полное наименование должности)

Романько О.А.

(инициалы, фамилия)

КАДАСТРОВАЯ ВЫПИСКА О ЗЕМЕЛЬНОМ УЧАСТКЕ

"04" мая 2016 г. № 90-02/2016-185654

1	Кадастровый номер: 90:11:000000:361		2	Лист № 3	3	Всего листов: 2
4	Сведения о частях земельного участка и обременениях					
Номер п/п	Учетный номер части	Площадь (м²)	Характеристика части			
1	2	3	4			
1	1	20465	<p>Ограничения прав на земельный участок, предусмотренные статьями 56, 56.1 Земельного кодекса Российской Федерации. В соответствии со ст. 65 Водного кодекса Российской Федерации от 03 июня 2006 года № 74-ФЗ в границах водоохранных зон запрещается:</p> <ul style="list-style-type: none"> 1) использование сточных вод в целях регулирования плодородия почв; 2) размещение кладбищ, скотомогильников, объектов размещения отходов производства и потребления, химических, взрывчатых, токсичных, отравляющих и ядовитых веществ, пунктов захоронения радиоактивных отходов; 3) осуществление авиационных мер по борьбе с вредными организмами; 4) движение и стоянка транспортных средств (кроме специальных транспортных средств), за исключением их движения по дорогам и стоянки на дорогах и в специально оборудованных местах, имеющих твердое покрытие; 5) размещение автозаправочных станций, складов горюче-смазочных материалов (за исключением случаев, если автозаправочные станции, склады горюче-смазочных материалов размещены на территориях портов, судостроительных и судоремонтных организаций, инфраструктуры внутренних водных путей при условии соблюдения требований законодательства в области охраны окружающей среды и настоящего Кодекса), станций технического обслуживания, используемых для технического осмотра и ремонта транспортных средств, осуществление мойки транспортных средств; 6) размещение специализированных хранилищ пестицидов и агрохимикатов, применение пестицидов и агрохимикатов; 7) сброс сточных, в том числе дренажных, вод; 8) разведка и добыча общераспространенных полезных ископаемых (за исключением случаев, если разведка и добыча общераспространенных полезных ископаемых осуществляются пользователями недр, осуществляющими разведку и добычу иных видов полезных ископаемых, в границах предоставленных им в соответствии с законодательством Российской Федерации о недрах горных отводов и (или) геологических отводов на основании утвержденного технического проекта в соответствии со статьей 19.1 Закона Российской Федерации от 21 февраля 1992 года N 2395-1 "О недрах"). <p>В границах водоохранной зоны допускается проектирование, строительство, реконструкция, ввод в эксплуатацию, эксплуатация хозяйственных и иных объектов при условии оборудования таких объектов сооружениями, обеспечивающими охрану водных объектов от загрязнения, засорения и истощения вод в соответствии с водным законодательством и в области охраны окружающей среды.</p> <p>В соответствии со статьями 56, 65 (а, б) Водного кодекса Российской Федерации от 03 июня 2006 № 74-ФЗ ширина водоохранной зоны (ВОЗ) Черного моря (акватории) Республики Крым (Сакский муниципальный район) составляет 500 м. 90.11.2.1. Приказ об установлении границ водоохранной зоны и прибрежной защитной полосы Черного моря на территории Республики Крым от 23.12.2015 № 1449</p>			

СПЕЦИАЛИСТ 1 КАТЕГОРИИ
(полное наименование должности)

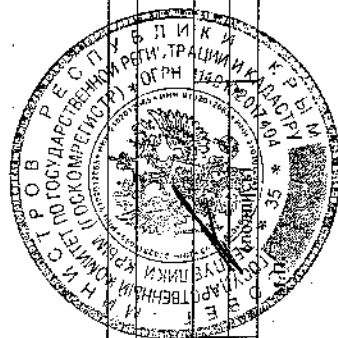
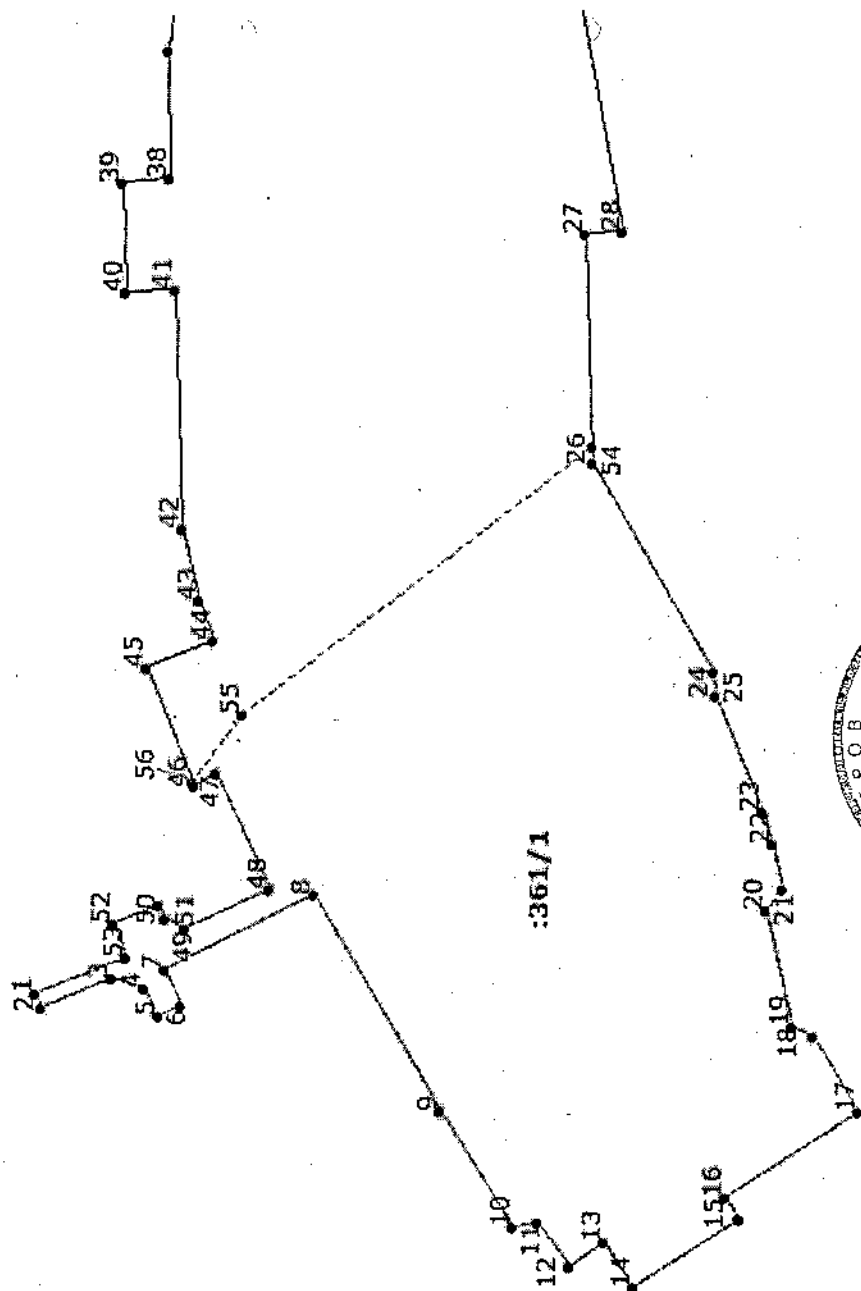
РОМАНЬКО О.А.

(инициалы, фамилия)

КАДАСТРОВАЯ ВЫПИСКА О ЗЕМЕЛЬНОМ УЧАСТКЕ

"04" мая 2016 г. № 90-02/2016-185654

1	Кадастровый номер:	90:11:000000:361	2	Лист № 4	3	Всего листов: 2
4	Учетный номер части: 90:11:000000:361/1					
	План (чертеж, схема) части земельного участка					



5 Масштаб 1:2000

СПЕЦИАЛИСТ (подпись)

РОМАНЬКО О.А.

(инициалы, фамилия)

КАДАСТРОВАЯ ВЫПИСКА О ЗЕМЕЛЬНОМ УЧАСТКЕ

"04" мая 2016 г. № 90-02/2016-185654

1	Кадастровый номер: 90:11:000000:361		2	Лист № 2	3	Всего листов: 2
4	Описание местоположения границ земельного участка					
Номер п/п	Номер точки	Дирекционный угол	Горизонтальное проложение (м)	Описание закрепления на местности	Кадастровые номера смежных участков	Особые отметки
1	2	3	4	5	7	8
1	1	2	249° 47'	3.68	—	—
2	2	3	158° 43'	19.29	—	—
3	3	4	194° 56'	9	—	—
4	4	5	245° 6'	8.12	—	—
5	5	6	155° 27'	6.48	—	—
6	6	7	66° 4'	10.21	—	—
7	7	8	154° 6'	43.53	—	—
8	8	9	240° 5'	65.96	—	—
9	9	10	238° 3'	35.93	—	—
10	10	11	172° 22'	6.47	—	—
11	11	12	233° 46'	14.21	—	—
12	12	13	147° 6'	11.03	—	—
13	13	14	236° 26'	14.34	—	—
14	14	15	147° 38'	32.28	—	—
15	15	16	57° 38'	7.04	—	—
16	16	17	147° 32'	40.32	—	—
17	17	18	59° 38'	23.48	—	—
18	18	19	27° 21'	5.88	—	—
19	19	20	77° 59'	31.33	—	—
20	20	21	127° 1'	6.46	—	—
21	21	22	77° 45'	12.48	—	—
22	22	23	72° 36'	9.16	—	—
23	23	24	68° 24'	32.70	—	—
24	24	25	86° 29'	6.20	—	—
25	25	26	59° 41'	63.83	—	—

СПЕЦИАЛИСТ I КАТЕГОРИИ
(полное наименование должности)

РОМАНЬКО О.А.

(инициалы, фамилия)

КАДАСТРОВАЯ ВЫПИСКА О ЗЕМЕЛЬНОМ УЧАСТКЕ

"04" мая 2016 г. № 90-02/2016-185654

1	Кадастровый номер: 90:11:0000000:361				2		3		Всего листов: 2	
Описание местоположения границ земельного участка										
Номер п/п	Номер точки	Номер точки	Дирекционный угол	Горизонтальное проложение (м)	Описание закрепления на местности	Кадастровые номера смежных участков			Особые отметки	
1	2	3	4	5	6	7			8	
26	26	27	87° 58'	59.89						
27	27	28	177° 10'	9.91						
28	28	29	79° 14'	98						
29	29	30	358° 24'	15.11						
30	30	31	89° 14'	77.80						
31	31	32	355° 23'	68.31						
32	32	33	273° 12'	6.44						
33	33	34	1° 34'	19.02						
34	34	35	272° 40'	17.84						
35	35	36	183° 12'	14.33						
36	36	37	276° 25'	95.49						
37	37	38	268° 35'	33.16						
38	38	39	353° 55'	12.66						
39	39	40	267° 4'	28.60						
40	40	41	177° 5'	12.40						
41	41	42	267° 56'	62.29						
42	42	43	255° 26'	19.37						
43	43	44	250° 13'	11.05						
44	44	45	338° 33'	18.97						
45	45	46	248° 8'	33.43						
46	46	47	153° 58'	6.72						
47	47	48	245° 10'	33.52						
48	48	49	335° 12'	24.29						
49	49	50	24° 21'	5.65						
50	50	51	65° 27'	4.31						

ОГРН № 1070700000000

ОГРН № 1070700000000

ОГРН № 1070700000000

ОГРН № 1070700000000

ОГРН № 1070700000000

ОГРН № 1070700000000

ОГРН № 1070700000000

ОГРН № 1070700000000

ОГРН № 1070700000000

ОГРН № 1070700000000

ОГРН № 1070700000000

ОГРН № 1070700000000

ОГРН № 1070700000000

ОГРН № 1070700000000

ОГРН № 1070700000000

ОГРН № 1070700000000

ОГРН № 1070700000000

ОГРН № 1070700000000

ОГРН № 1070700000000

ОГРН № 1070700000000

ОГРН № 1070700000000

ОГРН № 1070700000000

ОГРН № 1070700000000

ОГРН № 1070700000000

ОГРН № 1070700000000

ОГРН № 1070700000000

ОГРН № 1070700000000

ОГРН № 1070700000000

ОГРН № 1070700000000

ОГРН № 1070700000000

ОГРН № 1070700000000

ОГРН № 1070700000000

ОГРН № 1070700000000

ОГРН № 1070700000000

ОГРН № 1070700000000

ОГРН № 1070700000000

ОГРН № 1070700000000

ОГРН № 1070700000000

ОГРН № 1070700000000

ОГРН № 1070700000000

ОГРН № 1070700000000

ОГРН № 1070700000000

ОГРН № 1070700000000

ОГРН № 1070700000000

ОГРН № 1070700000000

ОГРН № 1070700000000

ОГРН № 1070700000000

ОГРН № 1070700000000

ОГРН № 1070700000000

ОГРН № 1070700000000

ОГРН № 1070700000000

ОГРН № 1070700000000

ОГРН № 1070700000000

ОГРН № 1070700000000

ОГРН № 1070700000000

ОГРН № 1070700000000

ОГРН № 1070700000000

ОГРН № 1070700000000

ОГРН № 1070700000000

ОГРН № 1070700000000

ОГРН № 1070700000000

ОГРН № 1070700000000

ОГРН № 1070700000000

ОГРН № 1070700000000

ОГРН № 1070700000000

ОГРН № 1070700000000

ОГРН № 1070700000000

ОГРН № 1070700000000

ОГРН № 1070700000000

ОГРН № 1070700000000

ОГРН № 1070700000000

ОГРН № 1070700000000

ОГРН № 1070700000000

ОГРН № 1070700000000

ОГРН № 1070700000000

ОГРН № 1070700000000

ОГРН № 1070700000000

ОГРН № 1070700000000

ОГРН № 1070700000000

ОГРН № 1070700000000

ОГРН № 1070700000000

ОГРН № 1070700000000

ОГРН № 1070700000000

ОГРН № 1070700000000

ОГРН № 1070700000000

ОГРН № 1070700000000

ОГРН № 1070700000000

ОГРН № 1070700000000

ОГРН № 1070700000000

ОГРН № 1070700000000

ОГРН № 1070700000000

ОГРН № 1070700000000

ОГРН № 1070700000000

ОГРН № 1070700000000

ОГРН № 1070700000000

ОГРН № 1070700000000

ОГРН № 1070700000000

ОГРН № 1070700000000

ОГРН № 1070700000000

ОГРН № 1070700000000

ОГРН № 1070700000000

ОГРН № 1070700000000

ОГРН № 1070700000000

ОГРН № 1070700000000

ОГРН № 1070700000000

ОГРН № 1070700000000

ОГРН № 1070700000000

ОГРН № 1070700000000

ОГРН № 1070700000000

ОГРН № 1070700000000

ОГРН № 1070700000000

ОГРН № 1070700000000

ОГРН № 1070700000000

ОГРН № 1070700000000

ОГРН № 1070700000000

ОГРН № 1070700000000

ОГРН № 1070700000000

ОГРН № 1070700000000

ОГРН № 1070700000000

ОГРН № 1070700000000

ОГРН № 1070700000000

ОГРН № 1070700000000

ОГРН № 1070700000000

ОГРН № 1070700000000

ОГРН № 1070700000000

ОГРН № 1070700000000

ОГРН № 1070700000000

ОГРН № 1070700000000

ОГРН № 1070700000000

ОГРН № 1070700000000

ОГРН № 1070700000000

ОГРН № 1070700000000

ОГРН № 1070700000000

ОГРН № 1070700000000

ОГРН № 1070700000000

ОГРН № 1070700000000

ОГРН № 1070700000000

ОГРН № 1070700000000

ОГРН № 1070700000000

ОГРН № 1070700000000

ОГРН № 1070700000000

ОГРН № 1070700000000

ОГРН № 1070700000000

ОГРН № 1070700000000

ОГРН № 1070700000000

ОГРН № 1070700000000

ОГРН № 1070700000000

ОГРН № 1070700000000

ОГРН № 1070700000000

ОГРН № 1070700000000

ОГРН № 1070700000000

ОГРН № 1070700000000

ОГРН № 1070700000000

ОГРН № 1070700000000

ОГРН № 1070700000000

ОГРН № 1070700000000

ОГРН № 1070700000000

ОГРН № 1070700000000

ОГРН № 1070700000000

ОГРН № 1070700000000

ОГРН № 1070700000000

ОГРН № 1070700000000

ОГРН № 1070700000000

ОГРН № 1070700000000

ОГРН № 1070700000000

ОГРН № 1070700000000

ОГРН № 1070700000000

ОГРН № 1070700000000

ОГРН № 1070700000000

ОГРН № 1070700000000

ОГРН № 1070700000000

ОГРН № 1070700000000

ОГРН № 1070700000000

ОГРН № 1070700000000

ОГРН № 1070700000000

ОГРН № 1070700000000

ОГРН № 1070700000000

ОГРН № 1070700000000

ОГРН № 1070700000000

ОГРН № 1070700000000

ОГРН № 1070700000000

ОГРН № 1070700000000

ОГРН № 1070700000000

ОГРН № 1070700000000

ОГРН № 1070700000000

ОГРН № 1070700000000

ОГРН № 1070700000000

ОГРН № 1070700000000

ОГРН № 1070700000000

ОГРН № 1070700000000

ОГРН № 1070700000000

ОГРН № 1070700000000

ОГРН № 1070700000000

ОГРН № 1070700000000

ОГРН № 1070700000000

ОГРН № 1070700000000

ОГРН № 1070700000000

ОГРН № 1070700000000

ОГРН № 1070700000000

ОГРН № 1070700000000

ОГРН № 1070700000000

ОГРН № 1070700000000

ОГРН № 1070700000000

ОГРН № 1070700000000

ОГРН № 1070700000000

ОГРН № 1070700000000

ОГРН № 1070700000000

ОГРН № 1070700000000

ОГРН № 1070700000000

ОГРН № 1070700000000

ОГРН № 1070700000000

ОГРН № 1070700000000

ОГРН № 1070700000000

ОГРН № 1070700000000

ОГРН № 1070700000000

ОГРН № 1070700000000

ОГРН № 1070700000000

ОГРН № 1070700000000

ОГРН № 1070700000000

ОГРН № 1070700000000

ОГРН № 1070700000000

ОГРН № 1070700000000

ОГРН № 1070700000000

ОГРН № 1070700000000

ОГРН № 1070700000000

ОГРН № 1070700000000

ОГРН № 1070700000000

ОГРН № 1070700000000

ОГРН № 1070700000000

ОГРН № 1070700000000

ОГРН № 1070700000000

ОГРН № 1070700000000

ОГРН № 1070700000000

ОГРН № 1070700000000

ОГРН № 1070700000000

ОГРН № 1070700000000

ОГРН № 1070700000000

ОГРН № 1070700000000

ОГРН № 1070700000000

ОГРН № 1070700000000

ОГРН № 1070700000000

ОГРН № 1070700000000

ОГРН № 1070700000000

ОГРН № 1070700000000

ОГРН № 1070700000000

ОГРН № 1070700000000

ОГРН № 1070700000000

ОГРН № 1070700000000

ОГРН № 1070700000000

ОГРН № 1070700000000

ОГРН № 1070700000000

ОГРН № 1070700000000

ОГРН № 1070700000000

ОГРН № 1070700000000

ОГРН № 1070700000000

ОГРН № 1070700000000

ОГРН № 1070700000000

ОГРН № 1070700000000

ОГРН № 1070700000000

ОГРН № 1070700000000

ОГРН № 1070700000000

ОГРН № 1070700000000

ОГРН № 1070700000000

ОГРН № 1070700000000

ОГРН № 1070700000000

ОГРН № 1070700000000

ОГРН № 1070700000000

ОГРН № 1070700000000

ОГРН № 1070700000000

ОГРН № 1070700000000

ОГРН № 1070700000000

ОГРН № 1070700000000

ОГРН № 1070700000000

ОГРН № 1070700000000

ОГРН № 1070700000000

ОГРН № 1070700000000

ОГРН № 1070700000000

ОГРН № 1070700000000

ОГРН № 1070700000000

ОГРН № 1070700000000

ОГРН № 1070700000000

ОГРН № 1070700000000

ОГРН № 1070700000000

ОГРН № 1070700000000

ОГРН № 1070700000000

ОГРН № 1070700000000

ОГРН № 1070700000000

ОГРН № 1070700000000

ОГРН № 1070700000000

ОГРН № 1070700000000

ОГРН № 1070700000000

ОГРН № 1070700000000

ОГРН № 1070700000000

ОГРН № 1070700000000

ОГРН № 1070700000000

ОГРН № 1070700000000

ОГРН № 1070700000000

ОГРН № 1070700000000

ОГРН № 1070700000000

ОГРН № 1070700000000

ОГРН № 1070700000000

ОГРН № 1070700000000

ОГРН № 1070700000000

ОГРН № 1070700000000

ОГРН № 1070700000000

ОГРН № 1070700000000

ОГРН № 1070700000000

ОГРН № 1070700000000

ОГРН № 1070700000000

ОГРН № 1070700000000

ОГРН № 1070700000000

ОГРН № 1070700000000

ОГРН № 1070700000000

ОГРН № 1070700000000

ОГРН № 1070700000000

ОГРН № 1070700000000

ОГРН № 1070700000000</



СПЕЦИАЛИСТ I КАТЕГОРИИ

(полное наименование должности)

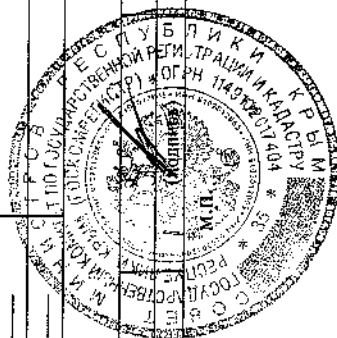
РОМАНЬКО О.А.

(инициалы, фамилия)

КАДАСТРОВАЯ ВЫПИСКА О ЗЕМЕЛЬНОМ УЧАСТКЕ

"04" мая 2016 г. № 90-02/2016-185654

1	Кадастровый номер: 90:11:000000:361				2		Лист № 7		3		Всего листов: 9	
Описание местоположения границ земельного участка												
	Номер п/п	Номер точки	Номер точки	Дирекционный угол	Горизонтальное проложение (м)	Описание закрепления на местности	Кадастровые номера смежных участков			Особые отметки		
	1	2	3	4	5	6	7			8		
	51	51	52	337° 40'	12.68							
	52	52	53	248° 45'	9.52							
	53	53	1	338° 33'	24.92							




СПЕЦИАЛИСТ КАТЕГОРИИ
(полное наименование должности)

РОМАНЬКО О.А.
(инициалы, фамилия)

КАДАСТРОВАЯ ВЫПИСКА О ЗЕМЕЛЬНОМ УЧАСТКЕ

"04" мая 2016 г. № 90-02/2016-185654

1	Кадастровый номер:	90:11:000000:361		2	Лист № 8	3	Всего листов: 9
4	Описание поворотных точек границы земельного участка						
	Номер точки	Координаты		Описание закрепления на местности	Особые отметки (точность определения)		
		X	Y				
	1	2	3	4	5		
	1	5003885.69	4347384.77	Временный межевой знак	0.50		
	2	5003884.42	4347381.32	Временный межевой знак	0.50		
	3	5003866.45	4347388.32	Временный межевой знак	0.50		
	4	5003857.75	4347386	Временный межевой знак	0.50		
	5	5003854.33	4347378.63	Временный межевой знак	0.50		
	6	5003848.44	4347381.32	Временный межевой знак	0.50		
	7	5003852.58	4347390.65	Временный межевой знак	0.50		
	8	5003813.42	4347409.67	Временный межевой знак	0.50		
	9	5003780.52	4347352.50	Временный межевой знак	0.50		
	10	5003761.51	4347322.01	Временный межевой знак	0.50		
	11	5003755.10	4347322.87	Временный межевой знак	0.50		
	12	5003746.70	4347311.41	Временный межевой знак	0.50		
	13	5003737.44	4347317.40	Временный межевой знак	0.50		
	14	5003729.51	4347305.45	Временный межевой знак	0.50		
	15	5003702.25	4347322.73	Временный межевой знак	0.50		
	16	5003706.02	4347328.68	Временный межевой знак	0.50		
	17	5003672	4347350.32	Временный межевой знак	0.50		
	18	5003683.87	4347370.58	Временный межевой знак	0.50		
	19	5003689.09	4347373.28	Временный межевой знак	0.50		
	20	5003695.61	4347403.92	Временный межевой знак	0.50		
	21	5003691.72	4347409.08	Временный межевой знак	0.50		
	22	5003694.37	4347421.28	Временный межевой знак	0.50		
	23	5003697.11	4347430.02	Временный межевой знак	0.50		
	24	5003709.15	4347460.42	Временный межевой знак	0.50		
	25	5003709.53	4347466.61	Временный межевой знак	0.50		
	26	5003741.76	4347521.71	Временный межевой знак	0.50		
	27	5003743.89	4347581.56	Временный межевой знак	0.50		
	28	5003733.99	4347582.05	Временный межевой знак	0.50		
	29	5003752.30	4347678.32	Временный межевой знак	0.50		
	30	5003767.40	4347677.90	Временный межевой знак	0.50		
	31	5003768.43	4347755.69	Временный межевой знак	0.50		
	32	5003836.52	4347750.19	Временный межевой знак	0.50		
	33	5003836.88	4347743.76	Временный межевой знак	0.50		



СПЕЦИАЛИСТ КАТЕГОРИИ

РОМАНЬКО О.А.


(полное наименование должности)

(инициалы, фамилия)

КАДАСТРОВАЯ ВЫИСКА О ЗЕМЕЛЬНОМ УЧАСТКЕ

"04" мая 2016 г. № 90-02/2016-185654

1	Кадастровый номер:	90:11:000000:361	2	Лист № 2	3	Всего листов: 2
Описание поворотных точек границы земельного участка						
Номер точки	Координаты			Описание закрепления на местности	Особые отметки (точность определения)	
	X	Y	Z			
1	2	3	4	5		
34	5003855.89	4347744.28	Временный межевой знак	0.50		
35	5003856.72	4347726.46	Временный межевой знак	0.50		
36	5003842.41	4347725.66	Временный межевой знак	0.50		
37	5003853.07	4347630.77	Временный межевой знак	0.50		
38	5003852.25	4347597.62	Временный межевой знак	0.50		
39	5003864.84	4347596.28	Временный межевой знак	0.50		
40	5003863.38	4347567.72	Временный межевой знак	0.50		
41	5003851	4347568.35	Временный межевой знак	0.50		
42	5003848.75	4347506.10	Временный межевой знак	0.50		
43	5003843.88	4347487.35	Временный межевой знак	0.50		
44	5003840.14	4347476.95	Временный межевой знак	0.50		
45	5003857.80	4347470.01	Временный межевой знак	0.50		
46	5003845.35	4347438.98	Временный межевой знак	0.50		
47	5003839.31	4347441.93	Временный межевой знак	0.50		
48	5003825.23	4347411.51	Временный межевой знак	0.50		
49	5003847.28	4347401.32	Временный межевой знак	0.50		
50	5003852.43	4347403.65	Временный межевой знак	0.50		
51	5003854.22	4347407.57	Временный межевой знак	0.50		
52	5003865.95	4347402.75	Временный межевой знак	0.50		
53	5003862.50	4347393.88	Временный межевой знак	0.50		
54	5003741.92	4347526.30	—	—		
55	5003832.18	4347457.56	—	—		2
56	5003845.63	4347439.68	—	—		—



СПЕЦИАЛИСТ 1 КАТЕГОРИИ
(полное наименование должности)

Романко О. А.

ВЫПИСКА из Единого государственного реестра юридических лиц

21.08.2015
(дата)

№ 2830В/2015

Настоящая выписка содержит сведения о юридическом лице

ДАЧНЫЙ КООПЕРАТИВ ПО СТРОИТЕЛЬСТВУ И ЭКСПЛУАТАЦИИ БАЗЫ (СТОЯНКИ) МАЛОМЕРНЫХ СУДОВ «ВETERAN»

(полное наименование юридического лица)

1159102003290

(основной государственный регистрационный номер)

включенные в Единый государственный реестр юридических лиц по месту нахождения данного юридического лица, по следующим показателям:

№ п/п	Наименование показателя	Значение показателя
1	2	3

Сведения об организационно-правовой форме и наименовании юридического лица

1	Организационно-правовая форма	Садоводческие, огороднические или дачные потребительские кооперативы
2	Полное наименование юридического лица на русском языке	ДАЧНЫЙ КООПЕРАТИВ ПО СТРОИТЕЛЬСТВУ И ЭКСПЛУАТАЦИИ БАЗЫ (СТОЯНКИ) МАЛОМЕРНЫХ СУДОВ «ВETERAN»
3	Сокращенное наименование юридического лица на русском языке	ДК «ВETERAN»
4	ИНН	9110088854
5	КПП	911001001

Сведения об адресе (месте нахождения) юридического лица


6	Почтовый индекс	297406
7	Субъект Российской Федерации	РЕСПУБЛИКА КРЫМ
8	Город	ГОРОД ЕВПАТОРИЯ
9	Улица (проспект, переулок и т.д.)	УЛИЦА ТОЛСТОГО
10	Номер дома (владение)	ДОМ 28/30

Сведения о состоянии юридического лица и регистрирующем органе, в котором находится регистрационное дело

11	Сведения о состоянии юридического лица	Действующее
12	Наименование регоргана, в котором находится регдело	Инспекция Федеральной налоговой службы по г. Симферополю

Сведения о регистрации

13	Способ образования	Внесение в Единый государственный реестр юридических лиц сведений о юридическом лице, зарегистрированном на территории Республики Крым или территории города федерального значения Севастополя на день принятия в Российскую Федерацию Республики Крым и образования в составе Российской Федерации новых субъектов - Республики Крым и города федерального значения Севастополя
14	Дата присвоения ОГРН	03.01.2015
15	Основной государственный регистрационный номер (ОГРН)	1159102003290
Сведения о регистрации на территории Республики Крым или территории города федерального значения Севастополя		



ДЕРЖАВНИЙ
АКТ
НА ПРАВО ПОСТІЙНОГО
КОРИСТУВАННЯ ЗЕМЛЕЮ

I—KM № 001046

Державний акт на право постійного користування землею видано кооперативу по
будівництву і експлуатації бази (стоянки) маломірних суден
(назва землекористувача та його місцезнаходження)

«Ветеран», місто Євпаторія

Верховною Радою народних депутатів
Автономної Республіки Крим
району _____ області України

у тому, що зазначеному землекористувачу надається у постійне користування 4.75 гектарів
землі в межах згідно з планом землекористування

Землю надано у постійне користування для будівництва і обслуговування

бази - причалу маломірних суден
(мета, призначення)

Відповідно до рішення Постанови Верховної Ради народних
Автономної Республіки Крим
депутатів від «16» лютого 2000 року № 916-2/2000

Цей державний акт складено у двох примірниках, з яких перший видано землекористувачу,
другий зберігається у Сахеській районній Раді народних депутатів

Акт зареєстровано в Книзі записів державних актів на право постійного користування

землі № 146



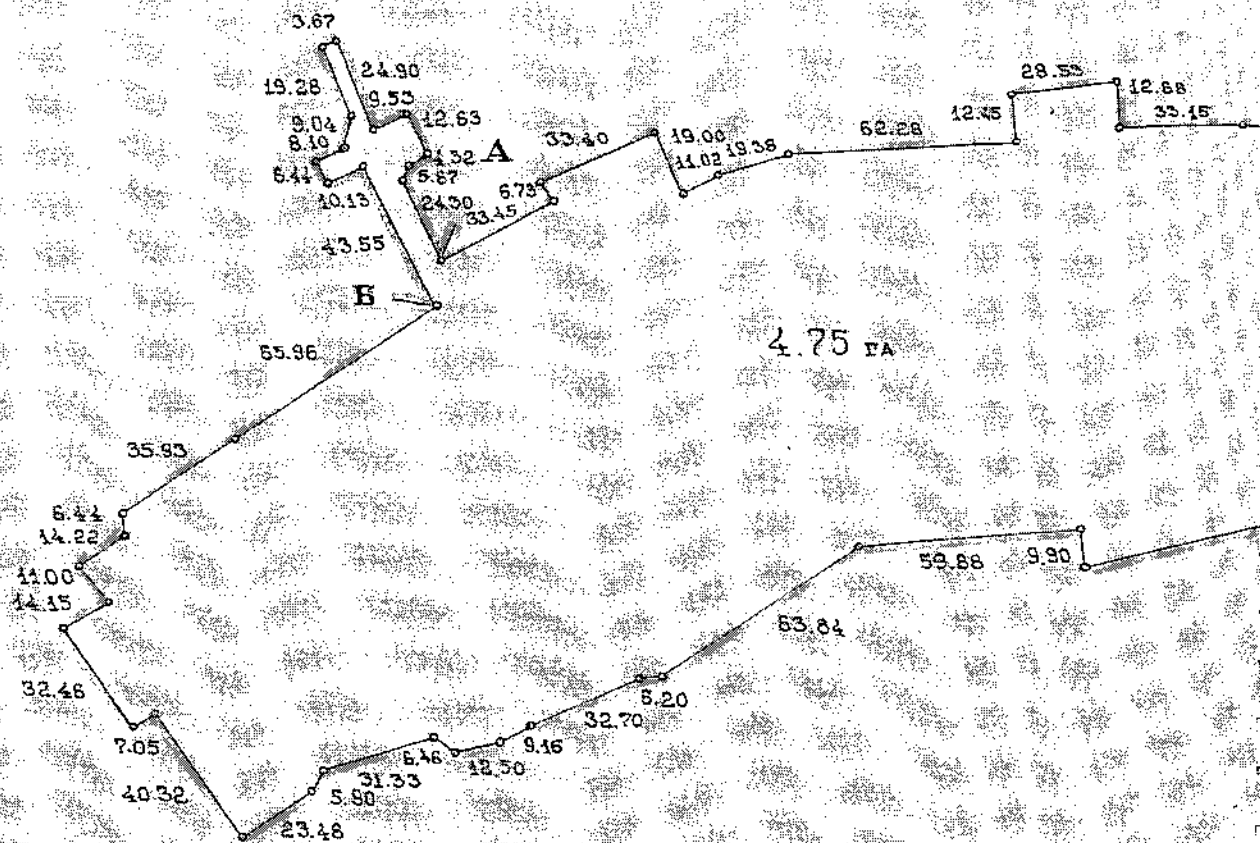
Голова Сахеської районної Ради народних депутатів

Мілош В. В. Мамбев
(підпис) (прізвище)

«30» травня 2000 р.

I-KM № 001046

ПЛАН ЗОВНІШНІХ МЕЖ



ОПИС МЕЖ

Від А до Б — ЗЕМЛІ ЗАПАСУ

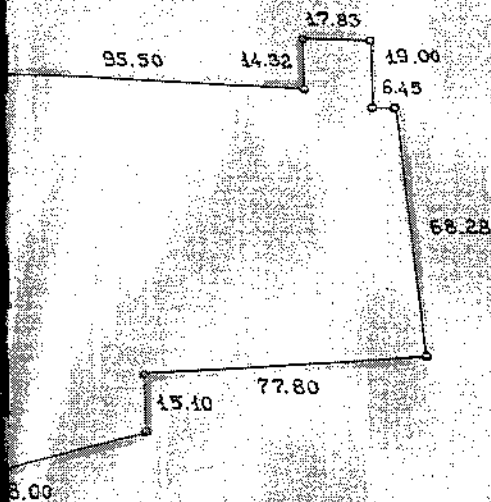
" Б до В — ЗЕМЛІ ЗАГАЛЬНОГО КОРИСТУВАННЯ (ОЗЕРО
Аджи-Байчі)

" В до Г —

" Г до

Масштаб 1:2000

ЗЕМЛЕКОРИСТУВАННЯ



Інженер-землепорядник

(Signature) М.М. Волхов
(підпис) (прізвище)

УТВЕРЖДЁН
решением общего собрания членов
ОБСЛУЖИВАЮЩЕГО КООПЕРАТИВА
«КООПЕРАТИВ ПО СТРОИТЕЛЬСТВУ И
ЭКСПЛУАТАЦИИ БАЗЫ (СТОЯНКИ)
МАЛОМЕРНЫХ СУДОВ «ВЕТЕРАН»
протокол № 30 от 15.11.2014 г.

У С Т А В

ДАЧНОГО КООПЕРАТИВА ПО СТРОИТЕЛЬСТВУ И ЭКСПЛУАТАЦИИ БАЗЫ (СТОЯНКИ) МАЛОМЕРНЫХ СУДОВ «ВЕТЕРАН»

Настоящий Устав (далее по тексту - Устав) является основным правовым документом, на основании которого организует и осуществляет свою текущую деятельность ДАЧНЫЙ КООПЕРАТИВ ПО СТРОИТЕЛЬСТВУ И ЭКСПЛУАТАЦИИ БАЗЫ (СТОЯНКИ) МАЛОМЕРНЫХ СУДОВ «ВETERАН» (далее по тексту - ДК).

Устав разработан на основании и в соответствии с положениями законодательства Российской Федерации, регулирующего гражданские правоотношения в хозяйственно-правовой сфере деятельности субъектов таких отношений, в частности, в деятельности некоммерческих организаций и объединений граждан.

До момента приведения настоящего Устава в соответствие с законодательством Российской Федерации и внесения записи в Единый государственный реестр юридических лиц личным законом ДК считалось право Украины, где ДК был учрежден. Прежнее наименование согласно права Украины на русском языке ОБСЛУЖИВАЮЩИЙ КООПЕРАТИВ «КООПЕРАТИВ ПО СТРОИТЕЛЬСТВУ И ЭКСПЛУАТАЦИИ БАЗЫ (СТОЯНКИ) МАЛОМЕРНЫХ СУДОВ «ВETERАН», идентификационный код 23193898.

С момента внесения записи в Единый государственный реестр юридических лиц ДК приобретает права и обязанности российской организации, при этом его личным законом становится право Российской Федерации.

1. Общие положения

1.1. ДАЧНЫЙ КООПЕРАТИВ ПО СТРОИТЕЛЬСТВУ И ЭКСПЛУАТАЦИИ БАЗЫ (СТОЯНКИ) МАЛОМЕРНЫХ СУДОВ «ВETERАН» – некоммерческая организация, учрежденная гражданами на добровольных началах для содействия ее членам в решении общих социально-хозяйственных задач ведения дачного хозяйства, содействия в организации отдыха дачников – членов ДК и членов их семей, предусмотренных настоящим Уставом.

1.2. ДК является некоммерческой организацией, действующей в соответствии с ГК РФ, Федеральным законом от 12.01.1996 № 7-ФЗ "О некоммерческих организациях".

1.3. Полное наименование ДК на русском языке:
ДАЧНЫЙ КООПЕРАТИВ ПО СТРОИТЕЛЬСТВУ И ЭКСПЛУАТАЦИИ БАЗЫ (СТОЯНКИ) МАЛОМЕРНЫХ СУДОВ «ВETERАН».

Сокращенное наименование ДК на русском языке:
ДК «ВETERАН».

1.4. Место нахождения постоянно действующего исполнительного органа ДК: Республика Крым, г. Евпатория, ул. Толстого, д. 28/30.

1.5. Учредительным документом ДК является Устав.

1.6. ДК вправе в установленном порядке открывать счета в банках на территории Российской Федерации, иметь штампы и бланки со своим наименованием, а также зарегистрированную в установленном порядке эмблему.

1.7. ДК считается созданным с момента его государственной регистрации, имеет в собственности обособленное имущество, приходно-расходную смету, печать с полным наименованием ДК.

1.8. ДК создано на неопределенный срок.

1.9. Члены ДК не отвечают по его обязательствам, и такое ДК не отвечает по обязательствам своих членов.

1.10. Правовое регулирование деятельности ДК осуществляется в соответствии с Конституцией Российской Федерации, гражданским, земельным, градостроительным, административным, уголовным и иным законодательством Российской Федерации, федеральными законами Российской Федерации «О некоммерческих организациях», «О садоводческих, огороднических и дачных некоммерческих объединениях граждан», иными нормативными правовыми актами Российской Федерации, а также принимаемыми в соответствии с ними законами и иными нормативными правовыми актами субъектов Российской Федерации и нормативными правовыми актами органов местного самоуправления, настоящим Уставом и решениями органов управления ДК.

1.11. ДК как некоммерческая организация вправе осуществлять предпринимательскую деятельность, соответствующую целям, для достижения которых оно создано.

1.12. ДК имеет в постоянном пользовании участок земли, расположенный между озером Аджи-Байджи и селом Хуторок Штормовского сельского совета Сакского района площадью 4,75 га, на основании гос.акта 1-К-М № 001046 от 30.05.2000 г.

2. Основные цели и задачи

2.1. Основная цель создания ДК – организация инфраструктуры дачного поселка, разработка и содержание земельных участков для организации отдыха членов ДК и членов их семей (с правом возведения жилых домов/строений и с правом регистрации проживания в них), содействие членам ДК в решении общих социально-хозяйственных задач, содействие в организации быта и отдыха членов ДК и членов их семей.

2.2. Видом деятельности ДК является управление недвижимым имуществом.

2.3. Целями и задачами ДК являются:

2.3.1. организация совместного управления и обеспечения эксплуатации имущества ДК, владения, пользования и в установленных законодательством пределах распоряжения имуществом в ДК;

2.3.2. организация обеспечения коммунальными услугами (электро-, водоснабжение, вывоз мусора и т. п.) владельцев дачных земельных участков и организация оплаты этих услуг соответствующим службам;

2.3.3. организация и осуществление деятельности по реконструкции, содержанию, ремонту, эксплуатации имущества ДК и общего имущества членов ДК;

2.3.4. обеспечение надлежащего технического, противопожарного, экологического и санитарного состояния дачных участков, общего имущества и имущества ДК, а также прилегающих территорий;

2.3.5. обеспечение соблюдения Дачниками - пользователями дачных земельных участков требований о целевом использовании их участков, градостроительных, строительных, экологических, санитарно-гигиенических, противопожарных и иных требований (норм, правил и нормативов), правил пользования общим имуществом и имуществом ДК, а также правил внутреннего распорядка ДК.

3. Права и обязанности, ответственность.

3.1. Права и обязанности ДК.

3.2. ДК в соответствии с гражданским законодательством вправе:

осуществлять действия, необходимые для достижения целей, предусмотренных законодательством РФ и настоящим Уставом;

- отвечать по своим обязательствам своим имуществом;
- от своего имени приобретать и осуществлять имущественные и неимущественные права;
- привлекать заемные средства;
- заключать договоры;
- выступать истцом и ответчиком в суде;
- обращаться в суд, арбитражный суд с заявлениями о признании недействительными (полностью или частично) актов органов государственной власти, актов органов местного самоуправления или о нарушении должностными лицами прав и законных интересов садоводческого, огороднического или дачного некоммерческого объединения;
- осуществлять иные не противоречащие законодательству Российской Федерации и законодательству субъектов Российской Федерации полномочия.

3.3. ДК обязан:

- обеспечивать исполнение членами ДК требований настоящего Устава, законодательства, актов местных органов самоуправления, действующих норм, правил и нормативов по вопросам, относящимся к деятельности ДК;

- выполнять в порядке, предусмотренном законодательством, договорные обязательства;
- обеспечивать надлежащее техническое, противопожарное, экологическое и санитарное состояние общего имущества и имущества ДК;
- выступать в интересах членов ДК заказчиком коммунальных услуг и представлять интересы владельцев земельных участков при расчетах за такие услуги в отношениях с соответствующими службами;

- обеспечивать соблюдение интересов всех членов ДК при установлении условий и порядка владения, пользования и распоряжения общей собственностью, распределении между владельцами земельных участков издержек по содержанию и ремонту общего имущества в ДК;

- предоставлять гражданам, ведущим дачное хозяйство (садоводство) в индивидуальном порядке на территории ДК, право пользования объектами инфраструктуры и другим имуществом общего пользования ДК за плату на условиях договоров, заключаемых в порядке, установленном законодательством и настоящим Уставом.

3.4. Права, обязанности, ответственность членов ДК.

3.5. Член ДК имеет право:

- избирать и быть избранным в органы управления ДК и его орган контроля;
- получать информацию о деятельности органов управления ДК и его органа контроля;
- самостоятельно хозяйствовать на своем земельном участке в соответствии с его разрешенным использованием;
- обращаться в суд с исками о признании недействительными нарушающих его права и законные интересы решений ДК;
- добровольно выходить из ДК с одновременным заключением с ним договора о порядке использования и эксплуатации инженерных сетей, дорог и другого имущества;
- осуществлять иные не запрещенные законодательством действия.

3.6. Член ДК обязан:

- нести бремя содержания домовладения и земельного участка и бремя ответственности за нарушение законодательства;
- использовать земельный участок в соответствии с его целевым назначением и разрешенным использованием, не наносить ущерб земле как природному и хозяйственному объекту;
- не нарушать права членов ДК и индивидуальных дачников;
- соблюдать агротехнические требования, установленные режимы, ограничения, обременения и сервитуты;
- своевременно уплачивать установленные законом налоги, членские и целевые взносы, а также другие платежи, предусмотренные законодательством и настоящим Уставом, в предусмотренных ими размерах и сроки;
- в течение трех лет освоить земельный участок, если иной срок не установлен земельным законодательством, рационально использовать его;
- соблюдать градостроительные, строительные, экологические, санитарно-гигиенические, противопожарные и иные требования (нормы, правила и нормативы), содержать в надлежащем техническом и санитарном порядке прилегающие к участку проходы, проезды, кюветы, инженерные сооружения (водопровод, заборы и т. п.), проходящие по его участку или по границе участка;
- участвовать в мероприятиях и работах, проводимых ДК;
- выполнять решения ДК, следовать указаниям должностных лиц ДК, высказанных в пределах их полномочий и компетенции;
- соблюдать правила внутреннего распорядка ДК, не допускать совершения действий, в том числе со стороны членов своей семьи и гостей, нарушающих нормальные условия отдыха на дачных участках, а также с 15 июня по 01 сентября не вести строительные работы, нарушающие шумовой режим;
- соблюдать иные установленные законами и Уставом требования.

✓ 3.7. К членам ДК за неисполнение ими своих обязанностей могут быть применены меры воздействия, предусмотренные настоящим Уставом и законодательством РФ.

3.8. При систематических или умышленных нарушениях земельного законодательства дачник может быть лишен прав на земельный участок в порядке, определенном статьей 47 Федерального закона «О садоводческих, огороднических и дачных некоммерческих объединениях граждан».

3.9. За грубое нарушение (неуплата/неполная уплата два и более раза или отказ), от уплаты взносов, коммунальных и других платежей, отказе возместить причиненный по вине нарушителя ущерб, правил внутреннего распорядка, общее собрание членов ДК вправе принять решение о лишении члена ДК, допустившего такое нарушение, права пользования объектами инфраструктуры и другим имуществом ДК до погашения задолженности, предъявить иск с требованием компенсировать неуплату взносов и платежей, требовать полного возмещения причиненных убытков в установленном законом порядке. Правление в этом случае обязано принять меры к отключению участка, принадлежащего нарушителю, от инженерных сетей ДК и обеспечить действенность запрета на пользование другим имуществом. Член ДК может быть также исключен из него решением общего собрания, если вопрос об исключении из членов ДК выносится на обсуждение общего собрания правлением либо членами ДК. Решение об исключении из членов ДК может быть принято правомочным общим собранием простым большинством голосов присутствующих на собрании. В месячный срок со дня принятия такого решения правление обязано предложить исключенному дачнику заключить договор о пользовании имуществом ДК на условиях и в порядке, установленном законодательством и настоящим Уставом в отношении граждан, ведущих на территории ДК дачное хозяйство в индивидуальном порядке. В случае если у исключенного из ДК дачника имеется задолженность перед ДК, или у ДК имеется задолженность перед ним, сумма такой задолженности учитывается при определении суммы платежей по договору.

5. Взносы и иные платежи.

5.1. В ДК с его членов взимаются три вида взносов: вступительные взносы, членские взносы и целевые взносы. Размер и сроки уплаты каждого вида взносов утверждаются общим собранием членов ДК по представлению правления, если иное не предусмотрено настоящим Уставом или решениями общих собраний.

5.2. Вступительные взносы - денежные средства, вносимые членами ДК на организационные расходы (изготовление и заполнение членской книжки, проверка прав на земельный участок, оформление другой документации, связанной со вступлением в ДК и т. п.). Вступительный взнос уплачивается членом ДК в денежной форме в размере, определенном общим собранием членов ДК. Срок внесения вступительного взноса - одновременно с подачей заявления о вступлении в члены ДК. В случае отказа общего собрания принять заявителя в члены ДК вступительный взнос не возвращается.

5.3. Членские взносы - денежные средства, периодически вносимые членами ДК на оплату труда работников, заключивших трудовые договоры с ДК, и другие текущие расходы ДК. Членские взносы вносятся ежеквартально за две недели до начала каждого следующего квартала.

5.4. Целевые взносы - денежные средства, вносимые членами ДК на приобретение, создание объектов общего пользования, их капитальный ремонт, модернизацию и реконструкцию. Целевые взносы образуют целевые фонды, формируемые по решению общего собрания.

5.5. В случае несвоевременной уплаты взносов с просрочившего взимается пеня в размере 0.18% за каждый день просрочки. В случае длительного отсутствия члена ДК (командировка, выезд за рубеж и т. д.), такой член ДК обязан заранее внести взносы за весь период своего отсутствия.

5.6. Гражданами, ведущими дачное хозяйство на территории ДК в индивидуальном порядке, платежи по договорам о пользовании имуществом ДК вносятся в сроки, предусмотренные условиями договоров.

6. Средства, фонды и имущество.

6.1. Средства ДК образуются из взносов, средств, поступающих в оплату договоров о пользовании имуществом ДК, пеней и компенсаций, поступлений от его хозяйственной деятельности, средств, предоставляемых организациями, предприятиями и государственными органами ДК в соответствии со статьями 35, 36 и 38 Федерального закона Российской Федерации «О садоводческих, огороднических и дачных некоммерческих объединениях граждан», добровольных взносов и пожертвований, процентов по вкладам в банки, прочих поступлений. Денежные средства ДК хранятся на счете в банке и в кассе.

6.2. С целью приобретения или создания (строительства, изготовления, капитального ремонта, модернизации, реконструкции) объектов общего пользования ДК по решению общего собрания его членов формирует целевые фонды.

Правление готовит и представляет общему собранию предложения о приобретении или создании конкретного объекта, рассчитанный на основе его стоимости необходимый размер целевого фонда и сумму целевого взноса, приходящуюся на каждого дачника, а также срок внесения такого взноса. В случае если общее собрание принимает решение о приобретении или создании объекта общего пользования, оно не вправе уменьшить размеры формируемого целевого фонда и целевого взноса, предложенные правлением.

Суммы целевого взноса, приходящиеся на каждого дачника, утверждаются на общем собрании членов ДК по предложению правления.

6.3. Имущество, приобретенное или созданное за счет средств специального фонда, образованного по решению общего собрания ДК, является собственностью такого ДК как юридического лица.

Специальный фонд составляют вступительные и членские взносы, пени и компенсации, проценты по вкладам в банках, в том числе со счетов, открытых для хранения целевых фондов, доходы от его хозяйственной деятельности, а также средства, предоставленные ДК в соответствии со статьями 35, 36 и 38 Федерального закона Российской Федерации «О садоводческих, огороднических и дачных некоммерческих объединениях граждан» и прочее. За счет этих же средств формируется фонд оплаты труда работников, заключивших трудовые договоры с ДК, утверждаемый в составе приходно-расходной сметы ДК общим собранием его членов.

Средства специального фонда расходуются на цели, соответствующие предусмотренным Уставом ДК задачам. Средства фонда оплаты труда расходуются на заработную плату работников, заключивших трудовые договоры с ДК, и уплату налогов и других обязательных платежей с их заработной платы.

Порядок формирования специального фонда определяется решением общего собрания по представлению правления ДК при утверждении приходно-расходной сметы на очередной год.

7. Коллективные работы.

7.1. Общее собрание членов ДК или правление ДК вправе принимать решения о проведении работ, выполняемых коллективно членами ДК, связанных с благоустройством земельного участка и прилегающих территорий, ремонтом объектов инфраструктуры, строительством объектов общего пользования, ликвидацией последствий аварий, стихийных бедствий и т. п.

7.2. Члены ДК обязаны принимать участие в таких работах личным трудом или трудом членов своих семей. Обязанность участвовать в коллективных работах распространяется и на граждан, ведущих дачное хозяйство на территории ДК в индивидуальном порядке.

7.3. Дачник, не имеющий возможности принять участие в коллективных работах, обязан уплатить компенсацию за неучастие в коллективных работах в сумме, определенной решением общего собрания членов ДК.

7.4. В случае уклонения от участия в коллективных работах и от уплаты компенсации за неучастие в них ДК вправе применить к владельцу земельного участка меры воздействия, предусмотренные настоящим Уставом и законодательством либо заключенным с ним договором.

8. Работники (персонал).

8.1. Для выполнения необходимых работ ДК вправе принимать на работу по трудовым договорам бухгалтера-кассира, сторожей, электрика, других рабочих и специалистов.

8.2. Должности работников (персонала) ДК, которые могут быть приняты на работу по трудовым договорам, определяются штатным расписанием, являющимся приложением к приходно-расходной смете, утверждаемой общим собранием членов ДК. В штатном расписании указываются оклады работников, их должностные обязанности, а также условия оплаты их труда. Начисление заработной платы штатным работникам производится ежемесячно с удержанием всех налогов и обязательных платежей. Заработная плата выплачивается за счет средств фонда оплаты труда.

8.3. Договоры гражданско-правового характера могут заключаться для выполнения конкретных работ в интересах ДК с рабочими и специалистами различных профессий. Оплата работ по таким договорам производится за счет средств специального фонда или средств целевого фонда, созданного решением общего собрания для приобретения или создания объекта общего пользования, если работа выполняется в этих рамках.

9. Органы управления, контроля и учета, делопроизводство.

9.1. Органами управления ДК являются общее собрание его членов, правление ДК, председатель правления.

9.2. Контроль над финансово-хозяйственной деятельностью ДК, в том числе за деятельностью его председателя, правления и членов правления, осуществляет ревизионная комиссия (ревизор), избранная из числа членов ДК общим собранием членов ДК.

9.3. Общественный контроль за соблюдением законодательства ДК и его членами осуществляет комиссия ДК по контролю за соблюдением законодательства, которая может избираться общим собранием членов ДК.

9.4. Учет в ДК, подготовка отчетности, учет работников, текущее делопроизводство, ведение кассовых и банковских документов организуется правлением ДК и возлагается на бухгалтера-кассира.

9.5. Протоколы общих собраний членов ДК подписывают председатель и секретарь такого собрания; данные протоколы заверяются печатью ДК и хранятся в его делах постоянно. Протоколы заседаний правления и ревизионной комиссии (ревизора) ДК, комиссии ДК по контролю над соблюдением законодательства подписывает председатель правления или заместитель председателя правления либо соответственно председатель ревизионной комиссии (ревизора) и председатель комиссии ДК по контролю над соблюдением законодательства; данные протоколы заверяются печатью ДК и хранятся в его делах постоянно.

10. Общее собрание членов ДК.

10.1. Общее собрание членов ДК является высшим органом управления ДК.

К исключительной компетенции общего собрания членов ДК относятся следующие вопросы:

- 1) внесение изменений в Устав ДК и дополнений к Уставу или утверждение Устава в новой редакции;
- 2) прием в члены ДК и исключение из его членов;

3) определение количественного состава правления ДК, избрание членов его правления и досрочное прекращение их полномочий;

4) принятие решения об избрании председателя правления общим собранием или членами правления из их состава; избрание председателя правления и досрочное прекращение его полномочий, если было принято решение об избрании его на собрании;

5) избрание членов ревизионной комиссии (ревизора) ДК и досрочное прекращение их полномочий;

6) избрание членов комиссии по контролю над соблюдением законодательства и досрочное прекращение их полномочий;

7) принятие решений об организации представительств, фонда взаимного кредитования, фонда проката ДК, о его вступлении в ассоциации (союзы) садоводческих, огороднических или дачных некоммерческих объединений;

8) утверждение внутренних регламентов ДК, в том числе касающихся ведения общего собрания членов ДК, деятельности его правления, работы ревизионной комиссии (ревизора), работы комиссии по контролю над соблюдением законодательства, организации и деятельности его представительств, организации и деятельности фонда взаимного кредитования, организации и деятельности фонда проката, внутреннего распорядка ДК;

9) принятие решений о реорганизации или о ликвидации ДК, назначении ликвидационной комиссии, а также утверждение промежуточного и окончательного ликвидационных балансов;

10) принятие решений о формировании и об использовании имущества ДК, о создании и развитии объектов инфраструктуры, а также установление размеров целевых фондов и целевых взносов и сроков их внесения;

11) утверждение приходно-расходной сметы ДК и принятие решений о ее исполнении, принятие решения об образовании специального фонда ДК, утверждение размеров вступительных и членских взносов, а также сроков их уплаты;

12) установление размера пеней за несвоевременную уплату взносов;

13) рассмотрение жалоб на решения и действия членов правления, председателя правления, членов ревизионной комиссии (ревизора), членов комиссии по контролю над соблюдением законодательства, должностных лиц ДК, фондов взаимного кредитования и проката;

14) утверждение отчетов правления, ревизионной комиссии (ревизора), комиссии по контролю над соблюдением законодательства, фонда взаимного кредитования, фонда проката;

15) поощрение членов правления, ревизионной комиссии (ревизора), комиссии по контролю над соблюдением законодательства, фонда взаимного кредитования, фонда проката и членов ДК. Общее собрание членов ДК вправе рассматривать любые вопросы деятельности ДК и принимать по ним решения.

10.2. Общее собрание членов ДК созывается правлением ДК по мере необходимости, но не реже чем один раз в год.

Внеочередное общее собрание членов ДК проводится по решению его правления, требованию ревизионной комиссии (ревизора) ДК, а также по предложению не менее чем одной пятой общего числа членов ДК.

В требовании или предложении о проведении внеочередного общего собрания должны быть указаны дата подачи его в правление и содержание выносимых на обсуждение вопросов. Указанные вопросы должны входить в компетенцию ДК и не противоречить Уставу и законодательству.

Требование ревизионной комиссии (ревизора) должно быть подписано большинством ее членов. Предложение группы членов ДК должно быть подписано не менее чем одной пятой общего числа членов, причем кроме подписей должны быть разборчиво указаны фамилии и номера участков, подписавших предложение дачников, являющихся членами ДК.

Правление ДК обязано в течение семи дней со дня получения предложения не менее чем одной пятой общего числа членов ДК либо требования ревизионной комиссии (ревизора) ДК о проведении внеочередного общего собрания членов ДК рассмотреть указанные предложение или требование и принять решение о проведении внеочередного общего собрания или об отказе в его проведении. Правление может отказать в проведении внеочередного общего собрания членов ДК в случае, если не соблюден установленный Уставом ДК порядок подачи предложения или предъявления требования о созыве внеочередного общего собрания его членов. В случае принятия правлением ДК решения о проведении внеочередного общего собрания его членов указанное общее собрание должно быть проведено не позднее чем через тридцать дней со дня поступления предложения или требования о его проведении. В случае если правление ДК приняло решение об отказе в проведении внеочередного общего собрания членов ДК, оно информирует в письменной форме о причинах отказа. Отказ

правления ДК в удовлетворении предложения или требования о проведении внеочередного общего собрания членов ДК ревизионная комиссия (ревизор), члены ДК могут обжаловать в суд.

10.3. Уведомление членов ДК о проведении общего собрания его членов осуществляется посредством размещения соответствующих объявлений на информационных щитах, расположенных на территории ДК, по телефону. Указанное уведомление доводится до сведения членов ДК не позднее, чем за две недели до даты проведения собрания. В уведомлении о проведении общего собрания членов ДК должно быть указано содержание выносимых на обсуждение вопросов.

Общее собрание членов ДК правомочно, если на указанном собрании присутствует более чем пятьдесят процентов членов ДК.

Член ДК вправе участвовать в голосовании лично или через своего представителя (доверенное лицо), полномочия которого должны быть оформлены доверенностью, заверенной председателем ДК.

Председатель и секретарь общего собрания членов ДК избираются простым большинством голосов присутствующих на общем собрании членов ДК.

10.4. Решения о внесении изменений в Устав ДК и дополнений к его Уставу или об утверждении Устава в новой редакции, исключении из членов ДК, о его реорганизации или ликвидации, назначении ликвидационной комиссии и об утверждении промежуточного и окончательного ликвидационных балансов принимаются общим собранием членов ДК большинством в две трети голосов. Другие решения общего собрания членов ДК принимаются простым большинством голосов. Решения общего собрания членов ДК доводятся до сведения его членов в течение семи дней после даты принятия указанных решений путем размещения на информационном щите выписки восстанавливающей части решения. Кроме того, правление обязано предоставлять членам ДК по их просьбе копии протоколов собрания для ознакомления. Исключенному из ДК в указанный срок направляется (по почте или вручается лично) письменное уведомление (выписка из протокола), заверенное подписью председателя собрания и печатью ДК.

10.5. При необходимости решение общего собрания членов ДК может приниматься путем проведения заочного голосования (опросным путем). Решение о проведении заочного голосования принимает правление ДК, если принятие такого решения не противоречит законодательству и Уставу ДК.

Заочное голосование проводится бюллетенями. Бюллетени подписываются проголосовавшими (заполнившими их) членами ДК. Заочное голосование не может быть тайным. Заочное голосование считается состоявшимся, если в опросе приняло участие более пятидесяти процентов членов ДК. Решение считается принятым, если за него подано необходимое большинство голосов (две трети или простое большинство в зависимости от вопроса, вынесенного на голосование), принявших участие в опросе.

Порядок и условия проведения заочного голосования устанавливаются решением правления ДК о проведении заочного голосования, которое должно предусматривать текст бюллетеня для заочного голосования, порядок сообщения членам ДК содержания обсуждаемых вопросов, ознакомления с необходимыми сведениями и документами, внесения предложений о включении в повестку дня исполнительных вопросов, а также указание срока окончания процедуры заочного голосования.

Общее собрание членов ДК не может проводиться в заочной форме, если в повестку дня включены вопросы утверждения приходно-расходной сметы, отчеты правления и ревизионной комиссии (ревизора) ДК.

10.6. ДК вправе проводить общее собрание своих членов в форме собрания уполномоченных. Один уполномоченный избирается от двадцати членов ДК и представляет их интересы на общем собрании с правом решающего голоса. Уполномоченный имеет столько решающих голосов на Общем собрании, сколько членов ДК он представляет.

Уполномоченные избираются сроком на три года и имеют полномочия в течение данного срока. Не переизбрание уполномоченного после окончания срока его избрания, по любым причинам, продлевает его полномочия до его перевыборов. Уполномоченные избираются на собрании членов ДК при их числе 20 простым большинством голосов. Собрание по выборам уполномоченных может проводиться как в очной, так и в заочной форме. Выборы уполномоченных оформляются отдельным протоколом, подписанным председателем и секретарем собрания, при очной форме проведения данного мероприятия, или лицами ответственными за заочное голосование. Оформленный протокол результатов выборов передается в правление.

При очной форме проведения собрания по выборам уполномоченных, на собрании должно присутствовать более 50% членов ДК при общем их числе 20. При заочной форме проведения собрания по выборам уполномоченных, в голосовании должно принять участие не менее 55% членов ДК при общем их числе 20.

- Основанием для избрания, переизбрания, досрочного переизбрания уполномоченных являются:
- поступление в правление не менее 20 заявлений от членов ДК при первичном выборе уполномоченного;
 - окончание сроков избрания уполномоченных;
 - признание недееспособным уполномоченного, признание судом отсутствия данного права у уполномоченного;
 - требование не менее 1/3 членов ДК при общем их числе 20, оформленное заявлением в правление ДК о переизбрании, досрочном переизбрании уполномоченного;
 - самоотвод кандидата;
 - инициатива правления (председателя правления) ДК.

Уполномоченные считаются избранными и приступают к своим обязанностям после утверждения их кандидатуры собранием членов ДК при их числе 20. В случае не утверждения уполномоченного собранием членов ДК при их числе 20, от которой был избран данный уполномоченный, проводит повторные выборы нового кандидата.

11. Правление ДК.

11.1. Правление ДК является коллегиальным исполнительным органом и подотчетно общему собранию членов ДК. Правление ДК избирается прямым открытым голосованием из числа членов ДК на срок два года общим собранием членов ДК в количестве не менее трех человек. Вопрос о досрочном переизбрании членов правления может быть поставлен по требованию ревизионной комиссии (ревизора) ДК, не менее чем одной трети членов ДК, а также решением самого правления или в ходе общего собрания решением собрания.

11.2. Заседания правления ДК созываются председателем правления в сроки, установленные правлением, а также по мере необходимости. Заседания правления правомочны, если на них присутствует не менее чем две трети его членов. Решения правления принимаются открытым голосованием простым большинством голосов присутствующих членов правления.

Решения правления ДК в пределах его компетенции обязательны для исполнения всеми членами ДК и работниками, заключившими трудовые договоры с ДК.

11.3. К компетенции правления ДК относятся:

- 1) практическое выполнение решений общего собрания членов ДК (собрания уполномоченных);
- 2) принятие решения о проведении внеочередного общего собрания членов ДК или об отказе в его проведении;
- 3) оперативное руководство текущей деятельностью ДК;
- 4) составление приходно-расходных смет и отчетов ДК, определение предварительных размеров целевых и специального фондов, размеров взносов, представление их на утверждение общего собрания его членов;
- 5) принятие в течение текущего года решений об изменении направления вида работ в пределах утвержденной приходно-расходной сметы;
- 6) распоряжение материальными и нематериальными активами ДК в пределах, необходимых для обеспечения его текущей деятельности;
- 7) организационно-техническое обеспечение деятельности общего собрания членов ДК;
- 8) организация учета и отчетности ДК, подготовка годового отчета и представление его на утверждение общего собрания членов ДК;
- 9) организация охраны имущества ДК и имущества его членов;
- 10) организация строительства, ремонта и содержания зданий, строений, сооружений, инженерных сетей, дорог и других объектов общего пользования;
- 11) обеспечение делопроизводства ДК и содержание его архива;
- 12) прием на работу в ДК лиц по трудовым договорам и (или) по договорам гражданско-правового характера, их увольнение, поощрение и наложение на них взысканий, ведение учета работников;
- 13) контроль за своевременным внесением вступительных, членских, целевых взносов;
- 14) совершение от имени ДК сделок;
- 15) контроль за соблюдением ДК его членами законодательства Российской Федерации и настоящего Устава;
- 16) контроль за реализацией проекта организации и застройки территории, за соблюдением требований к возведению дачниками на земельных участках строений и сооружений;
- 17) рассмотрение заявлений членов ДК;

18) подготовка и внесение на рассмотрение общего собрания проектов изменений Устава, правил внутреннего распорядка и других внутренних регламентов ДК;

19) применение мер воздействия, предусмотренных Уставом и законодательством, к членам ДК, не исполняющим требования Устава, правил внутреннего распорядка, решения общего собрания или правления, указания должностных лиц ДК, изданных в пределах их компетенции;

20) заключение и контроль исполнения договоров с гражданами, ведущими дачное хозяйство в индивидуальном порядке на территории ДК;

21) рассмотрение других вопросов, порученных ему общим собранием, в том числе избрание председателя правления и досрочное прекращение его полномочий. Правление ДК в соответствии с законодательством РФ и настоящим Уставом имеет право принимать решения, необходимые для достижения целей деятельности ДК и обеспечения его нормальной работы, за исключением решений, которые касаются вопросов, отнесенных законом и настоящим Уставом к компетенции общего собрания его членов.

12. Председатель правления.

12.1. Правление ДК возглавляет председатель правления, избранный из числа членов правления на срок три года. Председатель правления избирается на заседании правления. Полномочия председателя правления определяются законом и настоящим Уставом.

Председатель правления при несогласии с решением правления вправе обжаловать данное решение общему собранию членов ДК.

Председатель правления ДК действует без доверенности от имени ДК, в том числе:

- 1) председательствует на заседаниях правления;
- 2) имеет право первой подписи под финансовыми документами, которые в соответствии с настоящим Уставом не подлежат обязательному одобрению правлением или общим собранием членов ДК;
- 3) подписывает другие документы от имени ДК и протоколы заседания правления;
- 4) на основании решения правления заключает сделки и открывает в банках счета ДК;
- 5) выдает доверенности, в том числе с правом передоверия;
- 6) обеспечивает разработку и вынесение на утверждение общего собрания членов ДК внутренних регламентов ДК, положения об оплате труда работников, заключивших трудовые договоры с ДК;
- 7) осуществляет представительство от имени ДК в органах государственной власти, органах местного самоуправления, а также в организациях;
- 8) рассматривает заявления членов ДК.

12.2. Председатель правления ДК в соответствии с Уставом ДК исполняет другие необходимые для обеспечения нормальной деятельности ДК обязанности, за исключением обязанностей, возложенных законом и настоящим Уставом за другими органами управления ДК. Председатель правления вправе указывать членам ДК, а также гражданам, ведущим дачное хозяйство в индивидуальном порядке на территории ДК, на необходимость соблюдения ими требований законодательства, других нормативных правовых актов, норм, правил, Устава ДК, правил внутреннего распорядка, а также решений общих собраний и правления ДК.

12.3. В отсутствие председателя правления его обязанности исполняет заместитель председателя правления, избираемый из числа членов правления на его заседании. Председатель выдает своему заместителю соответствующую доверенность.

13. Контроль за финансово-хозяйственной деятельностью.

13.1. Контроль за финансово-хозяйственной деятельностью ДК, в том числе за деятельностью его председателя, правления и членов правления, осуществляет ревизионная комиссия (ревизор), избираемая из числа членов ДК либо их доверенных лиц, общим собранием в составе не менее чем трех человек на срок три года. В состав ревизионной комиссии не могут быть избраны председатель и члены правления, а также их супруги, родители, дети, внуки, братья и сестры (их супруги). Порядок работы ревизионной комиссии (ревизора) и ее полномочия регулируются положением о ревизионной комиссии (ревизоре), утверждаемым общим собранием членов ДК. Ревизионная комиссия (ревизор) отчетна общему собранию членов. Перевыборы ревизионной комиссии (ревизора) могут быть проведены досрочно по требованию не менее чем одной четверти общего числа членов ДК.

13.2. Ревизионная комиссия (ревизор) ДК обязана:

1) проверять выполнение правлением ДК и председателем правления решений общих собраний членов ДК, законность гражданско-правовых сделок, совершенных органами управления ДК, изданных правовых актов, регулирующих деятельность ДК, состояние его имущества;

2) осуществлять ревизии финансово-хозяйственной деятельности ДК не реже чем один раз в год, а также по инициативе членов ревизионной комиссии (ревизора), решению общего собрания членов ДК либо по требованию одной трети общего числа членов его правления;

3) ознакомить правление с результатами проведенной ревизии не менее чем за 7 дней до даты проведения общего собрания;

4) отчитываться о результатах ревизии перед общим собранием членов ДК с представлением рекомендаций об устранении выявленных нарушений;

5) докладывать общему собранию членов ДК обо всех выявленных нарушениях в деятельности органов управления ДК;

6) осуществлять контроль за своевременным рассмотрением правлением ДК и председателем правления заявлений членов ДК.

13.3. По результатам ревизии при создании угрозы интересам ДК и его членов либо при выявлении злоупотреблений членов правления ДК и председателя правления ревизионная комиссия (ревизор) в пределах своих полномочий вправе созывать внеочередное общее собрание членов ДК.

14. Организация и застройка территории.

14.1. Нормативы организации и застройки территории ДК устанавливаются на основании устава.

15. Порядок изменения Устава, реорганизации и ликвидации ДК.

15.1. Внесение изменений и дополнений в Устав ДК находится в исключительной компетенции общего собрания его учредителей. Решение о внесении изменений и дополнений в Устав принимается общим собранием большинством в две трети голосов присутствующих. Проект изменений и дополнений к Уставу вносится на обсуждение общего собрания правлением. Государственную регистрацию принятых общим собранием изменений и дополнений в Устав осуществляет председатель правления или назначенный правлением представитель, либо привлеченная по договору организация.

16.2. Реорганизация ДК (слияние, присоединение, разделение, выделение, изменение организационно-правовой формы) осуществляется в соответствии с решением общего собрания членов ДК на основании Гражданского кодекса Российской Федерации, Федерального закона "О садоводческих, огороднических и дачных некоммерческих объединениях граждан" и других федеральных законов. При реорганизации ДК вносятся соответствующие изменения в его Устав или принимается новый Устав. Члены реорганизованного ДК становятся членами вновь создаваемого некоммерческого объединения. При реорганизации ДК права и обязанности его членов переходят к правопреемнику в соответствии с передаточным актом или разделительным балансом, в которых должны содержаться положения о правопреемстве по всем обязательствам реорганизованного ДК перед его кредиторами и должниками.

Передаточный акт или разделительный баланс ДК утверждается общим собранием членов ДК и представляется вместе с учредительными документами для государственной регистрации вновь возникших юридических лиц или для внесения изменений в Устав ДК. Если разделительный баланс ДК не дает возможности определить его правопреемника, вновь возникшие юридические лица несут солидарную ответственность по обязательствам реорганизованного либо реорганизуемого ДК перед его кредиторами.

15.3. ДК считается реорганизованным с момента государственной регистрации вновь создаваемого некоммерческого объединения, за исключением случаев реорганизации в форме присоединения. При государственной регистрации ДК в форме присоединения к нему другого ДК первое из них считается реорганизованным с момента внесения в единый государственный реестр юридических лиц записи о прекращении деятельности присоединенного ДК.

15.4. Ликвидация ДК осуществляется в порядке, предусмотренном Гражданским кодексом РФ, Федеральным законом "О садоводческих, огороднических и дачных некоммерческих объединениях граждан" и другими федеральными законами. Требование о ликвидации ДК может быть предъявлено в суд органом государственной власти или органом местного самоуправления, которым законом предоставлено право на предъявление такого требования. При ликвидации ДК как юридического лица сохраняются права его бывших членов на земельные участки и другое недвижимое имущество.

15.5. Общее собрание членов ДК либо принявший решение о его ликвидации орган назначает ликвидатора по согласованию с органом, осуществляющим государственную регистрацию юридических лиц,


УЧЕБНО-МЕТОДИЧЕСКИЙ ЦЕНТР

03 января 15

1159102003290

115910 2003290

заместитель начальника



В.Б.

Заместитель
начальника



В.Б. Маврофеев

скреплено печатью на

13

Листа Дубровин

Листах



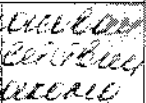
АКТ СОГЛАСОВАНИЯ МЕСТОПОЛОЖЕНИЯ ГРАНИЦЫ
ЗЕМЕЛЬНОГО УЧАСТКА

Кадастровый номер или обозначение земельного участка 90:11:000000:361

Площадь земельного участка 47500 кв. м.

Лица, персональные данные которых содержатся в настоящем Акте согласования местоположения, границ, подтверждают свое согласие, а также согласие предоставляемого ими лица на обработку персональных данных (сбор, систематизацию, накопление, хранение, уточнение (обновление, изменение), использование, распространение (в том числе передачу), обезличивание, блокирование, уничтожение персональных данных, а также иных действий, необходимых для обработки персональных данных в рамках предоставления органами кадастрового учета в соответствии с законодательством Российской Федерации государственных услуг), в том числе в автоматизированном режиме, включая принятие решений на их основе органом кадастрового учета в целях предоставления государственной услуги.

Местоположение границы земельного участка согласовано:

Обозначение характерной точки или части границы	Кадастровый номер смежного земельного участка	Фамилия и инициалы правообладателя или его представителя, реквизиты документа, удостоверяющего личность	Реквизиты документов, подтверждающих полномочия представителей, участвующих в согласовании	Подпись и дата	Способ и дата извещения
1	2	3	4	5	
от точки н1 до точки н1	90:11:000000:361	Морозов Г.И., паспорт серия 2014 № 718855, выдан ФМС 900-003 26.04.2014 г.	Выписка из протокола № 31 Общего собрания членов ДК по строительству и эксплуатации базы (стоянки) маломерных судов «Ветеран» от 08.08.2015 г.	 19.12.2015	 Согласовано в индивидуальном порядке
от точки н1 до точки н1		Землепользование	Выдать выписку из Единого государственного реестра недвижимости о государственном кадастре недвижимости № 24-01/001/2015/001/001 от 24.07.2015 г.		Извещение опубликовано в порядке предусмотренном частью 8 статьи 39 Закона «О государственном кадастре недвижимости» № 221-ФЗ от 24.07.2007 г. в газете «Юрмоя правды» от 12.09.2015 г.

Наличие разногласий при согласовании местоположения границы земельного участка

Обозначение характерной точки или части границы	Кадастровый номер смежного земельного участка	Содержание в графической форме о расположении
1	2	3
-	-	-

Сведения о снятии возражений о местоположении границы земельного участка:

Обозначение характерной точки или части границы	Кадастровый номер смежного земельного участка	Фамилия и инициалы правообладателя или его представителя, реквизиты документа, удостоверяющего личность, дата снятия возражений, подпись	Способ снятия возражений о местоположении границ (изменение местоположения границ, рассмотрение земельного спора в суде, третейском суде)
1	2	3	4
-	-	-	-

Кадастровый инженер

Ф.И. Сильченко/
фамилия, инициалы

ДОГОВОР ЭНЕРГОСНАБЖЕНИЯ

№ 242

«06 04» 2015 года

г. Сакки

(место заключения договора)

ГОСУДАРСТВЕННОЕ УНИТАРНОЕ ПРЕДПРИЯТИЕ РЕСПУБЛИКИ КРЫМ «КРЫМЭНЕРГО», именуемое в дальнейшем «Гарантирующий поставщик» (далее-ГП), в лице начальника Сакского РОЭ ГУП РК «Крымэнерго» Шостака Владислава Александровича, действующего на основании доверенности № 040-Д от от 23.06.2015г., с одной стороны, и

ДАЧНЫЙ КООПЕРАТИВ ПО СТРОИТЕЛЬСТВУ И ЭКСПЛУАТАЦИИ БАЗЫ (СТОЯНКА) МАЛОМЕРНЫХ СУДОВ «ВETERAN», именуемое в дальнейшем –

«Потребитель», в лице председателя Сахатской Анны Яковлевны действующего на основании Устава., с другой стороны, при совместном упоминании именуемые в дальнейшем- «Стороны», заключили настоящий договор энергоснабжения (далее- Договор) о нижеследующем:

1. Общие положения:

1.1. Стороны договорились понимать используемые в Договоре термины в следующем значении:
Акт разграничения балансовой принадлежности электросетей - документ, составленный в процессе технологического присоединения энергопринимающих устройств (энергетических установок) юридических и физических лиц, в том числе индивидуальных предпринимателей, к электрическим сетям (далее- энергопринимающие устройства), определяющий границы балансовой принадлежности.

Акт разграничения эксплуатационной ответственности сторон - документ, составленный сетевой организацией и потребителем электрической энергии в процессе технологического присоединения энергопринимающих устройств, определяющий границы ответственности сторон за эксплуатацию соответствующих энергопринимающих устройств и объектов электросетевого хозяйства.

Автоматизированная информационно-измерительная система коммерческого учёта электроэнергии (далее – АИИСКУЭ) — совокупность аппаратных и программных средств, обеспечивающих дистанционный сбор, хранение и обработку данных об энергетических потоках в электросетях.

Бездоговорное потребление электрической энергии – самовольное подключение энергопринимающих устройств к объектам электросетевого хозяйства и (или) потребление электрической энергии в отсутствие заключенного в установленном порядке договора, обеспечивающего продажу электрической энергии (мощности) на розничных рынках, кроме случаев потребления электрической энергии в отсутствие такого договора в течение 2 месяцев с даты, установленной для принятия гарантирующим поставщиком на обслуживание потребителей.

Безучетное потребление электрической энергии (мощности) – потребление электрической энергии (мощности) с нарушением установленного настоящим Договором и действующим законодательством порядка учета, выражающееся во вмешательстве в работу прибора учета (измерительного комплекса, системы учета), используемого для определения объемов поставленной по Договору электроэнергии, в том числе в нарушении (повреждении) пломб и (или) знаков визуального контроля, нанесенных на прибор учета (измерительный комплекс, систему учета), в несоблюдении установленных Договором сроков извещения об утрате (неисправности) прибора учета (измерительного комплекса, системы учета), а также в совершении иных действий (бездействий), которые привели к искажению данных об объеме потребления электрической энергии (мощности).

Владельцы сетей - организации, владеющие на праве собственности или на ином законном основании объектами электросетевого хозяйства, технологически присоединёнными к электрическим сетям сетевой организации, в том числе опосредованно, но не оказывающие услуги по передаче электрической энергии Потребителям, состоящим в договорных отношениях с гарантирующим поставщиком.

Визуальная проверка прибора учета, измерительного комплекса – визуальный осмотр прибора учета, измерительного комплекса без использования измерительных приборов. При инструментальной и иных видах проверок могут быть выявлены замечания, которые невозможно определить при визуальном осмотре. В случае выявления в дальнейшем таких замечаний, визуальная проверка не может служить основой для перерасчёта как «дата последней проверки».

Гарантирующий поставщик – коммерческая организация, обязанная в соответствии с Федеральным законом РФ «Об электроэнергетике» от 26.03.2003 № 35-ФЗ заключить договор энергоснабжения в отношении точек поставки лиц, энергопринимающие устройства которых находятся в границах зоны его деятельности.

Граница балансовой принадлежности – линия раздела объектов электроэнергетики между владельцами по признаку собственности или владения на ином предусмотренном федеральными законами основании.

Измерительный комплекс – совокупность приборов учета и измерительных трансформаторов тока или тока и напряжения, через которые такие приборы учета установлены (подключены), соединенных между собой по установленной схеме и предназначенных для измерения объемов электрической энергии (мощности) в одной точке поставки.

Инструментальная проверка прибора учета, измерительного комплекса – совокупность операций, выполняемых с использованием специализированного измерительного оборудования с целью определения и подтверждения

ГУП РК «Крымэнерго»
2. ГП объект
либо де-
луги п.
статьи

соответствия прибора учета, измерительного комплекса установленным техническим требованиям, а также условиям договора.

Объект – энергопринимающее устройство либо совокупность энергопринимающих устройств Потребителя, находящихся по единому адресу поставки, относящихся к единой группе, на которые в соответствии с действующим законодательством дифференцируются потребители электрической энергии, и имеющих единое организационно-хозяйственное назначение.

Потребитель – потребитель электрической энергии (мощности), приобретающий электрическую энергию (мощность) для собственных бытовых и (или) производственных нужд, либо юридическое лицо или индивидуальный предприниматель, предоставляющие в соответствии с законодательством коммунальную услугу по электроснабжению.

Проверка прибора учета, измерительного комплекса – инструментальная или визуальная проверка прибора учета, измерительного комплекса, проводимая в целях определения и подтверждения соответствия прибора учета, измерительного комплекса установленным техническим требованиям, а также условиям договора. Результаты проверки оформляются актом проверки. Снятие показаний СО (и (или) ГП, ИВС) в соответствии с условиями настоящего договора не является проверкой прибора учета, измерительного комплекса.

Расчетный период (месяц) – календарный месяц, начало которого определяется с 00.00 1-го (первого) дня календарного месяца и заканчивается в 24.00 последнего дня этого месяца. Первым расчетным периодом по настоящему Договору является период, начало которого определяется с даты вступления в силу настоящего Договора и заканчивается в 24.00 последнего дня этого месяца.

Сетевая организация – организация, владеющая на праве собственности или на ином установленном федеральными законами основании объектами электросетевого хозяйства, с использованием которых организация оказывает услуги по передаче электрической энергии, и осуществляет в установленном порядке технологическое присоединение энергопринимающих устройств (энергетических установок) юридических и физических лиц, в том числе индивидуальных предпринимателей, к электрическим сетям и осуществляющая право заключения договоров об оказании услуг по передаче электрической энергии с использованием объектов электросетевого хозяйства, принадлежащих другим собственникам и иным законным владельцам.

В рамках настоящего Договора в качестве Сетевой организации выступает ГУП РК «КРЫМЭНЕРГО».

Система учета – совокупность измерительных комплексов, связующих и вычислительных компонентов, устройств сбора и передачи данных, программных средств, предназначенная для измерения, хранения, удаленного сбора и передачи показаний приборов учета по одной и более точек поставки.

Субпотребитель – лицо, на законном основании владеющее энергопринимающим оборудованием, не имеющее договора энергоснабжения (купли-продажи электрической энергии) с ГУП РК «КРЫМЭНЕРГО» и получающее после согласованного с сетевой организацией присоединения через электрические сети Потребителя, электрическую энергию (мощность) с согласия ГУП РК «КРЫМЭНЕРГО», за исключением граждан-потребителей и иных лиц, приобретающих электрическую энергию (мощность) в помещениях многоквартирного дома или в жилых домах (домовладениях).

Система коммерческого учета электрической энергии и мощности, приборы коммерческого учета, измерительные комплексы (далее – СКУЭ) – совокупность технических средств учета (счетчиков энергии, трансформаторов тока и напряжения, цепей вторичной коммутации и т.д.), позволяющих учитывать количество принятой Потребителем энергии (мощности).

Точка поставки – место исполнения обязательств Сторон по настоящему Договору, а также услуг, оказание которых является неотъемлемой частью процесса поставки электрической энергии, используемое для определения объема взаимных обязательств Сторон, расположенное на границе балансовой принадлежности энергопринимающих устройств Потребителя, определенной в акте разграничения балансовой принадлежности, а до составления в установленном порядке акта разграничения балансовой принадлежности – в точке присоединения энергопринимающего устройства Потребителя к объектам электросетевого хозяйства субъекта электроэнергетики.

Уведомление – сообщение информации Стороне Договора или уполномоченному ею лицу одним из следующих способов: письмом, телефонограммой (с обязательным указанием лица, принявшего телефонограмму), факсимильное сообщение, с нарочным, электронной почтой, а также иным способом, позволяющим определить факт и время получения уведомления.

Эксплуатация прибора учета (измерительного комплекса) – выполнение действий, обеспечивающих функционирование прибора учета (измерительного комплекса) в соответствии с его назначением на всей стадии его жизненного цикла со дня допуска его в эксплуатацию до его выхода из строя, утраты или демонтажа, включающих, в том числе осмотры прибора учета (измерительного комплекса), техническое обслуживание (при необходимости), обеспечение своевременной поверки по истечении установленного межповерочного интервала и перепрограммирование.

Иные понятия, используемые в настоящем Договоре, имеют значения, определенные действующим законодательством.

2. Предмет договора:

2.1. Предметом Договора является отпуск (поставка) ГП электроэнергии (мощности) Потребителю.

(Гарантирующий поставщик (подпись, ФИО))

(Потребитель (подпись, ФИО))

...авать электрическую энергию (мощность), а также, в определенных настоящим Договором случаях, самостоятельно или через привлечение третьих лиц оказывать услуги по передаче электрической энергии и услуги, оказание которых является неотъемлемой частью процесса поставки электрической энергии, а Потребитель обязуется оплатить приобретаемую электрическую энергию, оказанную в порядке, количестве (объеме) и сроки, предусмотренные настоящим Договором. (поставляет) Потребителю электроэнергию (мощность) только в точке (точках) поставки, указанной в Приложении № 3.1 к настоящему Договору, на границе балансовой принадлежности в пределах мощности по каждой точке поставки. Отпуск (поставка) электроэнергии (мощности) по точкам поставки осуществляется после заключения Договора, осуществляется путем заключения дополнительного соглашения к настоящему Договору. Надлежащая надежность снабжения электрической энергией по точкам поставки определяется в соответствии с Правилами устройств электроустановок и иными нормативными актами и отражается в Приложении № 3.1 к настоящему Договору.

3. Права и обязанности Сторон

Сторона Договора, имущественные интересы (деловая репутация) которой нарушены в результате неисполнения или ненадлежащего исполнения обязательств по Договору либо предоставления недостоверной информации при заключении настоящего Договора другой стороной, вправе требовать полного возмещения со стороны убытков, понесенных в данном Договоре, понимаются расходы, которые сторона, чье право нарушено, произвела или произведет для восстановления своих прав и интересов, а также неполученные доходы, которые это лицо получило бы при обычных условиях, если бы его право не было нарушено.

3.2. Гарантирующий поставщик обязан:

3.2.1. Осуществлять продажу электрической энергии и оказывать услуги по передаче энергии и иные услуги, оказание которых является неотъемлемой частью процесса поставки энергии в точки поставки (Приложение №3.1 к настоящему Договору), в согласованном сторонами количестве (Приложение №1 к настоящему Договору). Перечень точек поставки определяется в соответствии с Приложением № 3.1 и Актом (Актами) разграничения балансовой принадлежности электросетей и эксплуатационной ответственности сторон (далее – АРБП) (Приложение № 6), являющимися неотъемлемой частью настоящего Договора.

3.2.2. Обеспечить продажу энергии в точках поставки с показателями качества энергии, соответствующими требованиям государственных стандартов.

При получении от Потребителя сообщения об отклонении показателей качества энергии от показателей, установленных требованиями государственных стандартов, не позднее десятидневного срока, организовать (при необходимости совместно с уполномоченными представителями сетевой организации) измерения по приборам контроля качества с последующим оформлением соответствующего акта и определением стороны, виновной в отклонении показателей качества энергии. Оплату расходов по измерению показателей качества энергии и возмещению причиненного ущерба осуществляет сторона, виновная в отклонении показателей качества энергии в соответствии с актом.

3.2.3. Урегулировать в интересах Потребителя отношения по передаче электрической энергии, а также отношения по оказанию иных, неразрывно связанных с процессом снабжения электроэнергией услуг, в соответствии с правилами, установленными законодательством Российской Федерации в отношении договора оказания услуг по передаче электрической энергии и иных услуг.

3.2.4. Организовать проведение мероприятий при планируемом введении ограничения режима потребления энергии (мощности) в случаях, предусмотренных п. 3.3.4 настоящего Договора в порядке, предусмотренном законодательством РФ.

3.2.5. Обеспечить уведомление Потребителя о введении в действие графиков аварийного ограничения режима потребления для принятия мер по предотвращению аварии в сетях не позднее 14-00 часов суток, предшествующих дате ограничения (ограничение вводится с 00-00 часов). Введение в действие графиков аварийного ограничения (отключения) осуществляется в соответствии с Приложением №8 к настоящему Договору.

3.2.6. Ежегодно доводить до сведения Потребителя графики аварийного ограничения режима потребления и действия противоаварийной автоматики. Графики разрабатываются на основании требований к объемам, времени и местам ввода аварийного ограничения, а также с учетом объемов технологической и аварийной брони и требований по категории надежности энергоснабжения.

3.2.7. Предоставлять Потребителю счета и счета-фактуры, оформленные в порядке и сроки, предусмотренные действующим законодательством и настоящим Договором.

3.2.8. Письменно либо через средства массовой информации сообщать в течение 3-х дней Потребителю об изменении своего наименования, организационно-правовой формы, юридического либо почтового адреса, банковских реквизитов и другой информации, влияющей на надлежащее исполнение настоящего Договора.

3.2.9. Осуществлять действия, необходимые для реализации прав Потребителя, предусмотренных настоящим Договором.

3.3. Гарантирующий поставщик имеет право:

3.3.1. Требовать от Потребителя плату за поставленную (проданную) электрическую энергию и другие платежи, обусловленные настоящим Договором.


(Потребитель (подпись, ФИО))

- 3.3.2. При выявлении фактов безучетного, бездоговорного потребления энергии составлять акт о неучтенном потреблении энергии.
- 3.3.3. Беспрепятственного доступа уполномоченного представителя Гарантирующего поставщика в рабочее время суток и часы максимума нагрузок к электрическим установкам и системам коммерческого учета электрической энергии и мощности, приборам коммерческого учета, измерительным комплексам Потребителя для:
- проверки условий эксплуатации и сохранности систем коммерческого учета электрической энергии и мощности;
 - составления акта о неучтенном или бездоговорном потреблении энергии (мощности);
 - проведения замеров для определения качества энергии;
 - контроля установленных режимов поставки электрической энергии;
 - выполнения работ в электрических сетях и установках, находящихся на обслуживании сетевой организации (владельцев сетей);
 - введения ограничения режима потребления энергии (мощности) согласно п. 3.3.4 настоящего Договора.
- 3.3.4. Осуществлять мероприятия по введению ограничения режима потребления электрической энергии в порядке и случаях, предусмотренных действующим законодательством РФ и (или) настоящим Договором.
- 3.3.5. В случае отсутствия технической возможности введения сетевой организацией частичного ограничения режима потребления энергии и невыполнения (отказа) Потребителем действий по самостоятельному ограничению режима потребления в срок, установленный в уведомлении об ограничении режима потребления, ГП осуществляет действия по полному ограничению режима потребления энергопринимающих устройств Потребителя.
- 3.3.6. Полностью или частично прекращать (ограничивать) поставку электрической энергии Потребителю в случаях и порядке, предусмотренных настоящим Договором и действующим законодательством.
- 3.3.7. Вносить изменения в настоящий Договор в случаях изменения условий продажи и передачи энергии (мощности) для Гарантирующего поставщика.
- 3.3.8. В одностороннем порядке отказаться от исполнения настоящего договора полностью при неисполнении или ненадлежащим исполнением Потребителем обязательств по оплате энергии (мощности), уведомив Потребителя за 10 рабочих дней до заявляемой Гарантирующим поставщиком даты отказа от исполнения Договора.

3.4. Потребитель обязан:

- 3.4.1. Соблюдать установленные настоящим Договором условия и количество потребления энергии (мощности).
- 3.4.2. Производить оплату приобретенной энергии (мощности), оказанных услуг, а также иных начислений в порядке, сроки и размере, установленном настоящим Договором.
- 3.4.3. Для определения величины отпущенной за расчетный период Потребителю энергии (мощности) ежемесячно в срок с двадцать пятого по последнее число расчетного месяца (по объектам с максимальной мощностью не менее 670 кВт – не позднее 16-00 первого рабочего дня месяца, следующего за расчетным), а также дня, следующего за датой расторжения настоящего Договора в случаях, предусмотренных Договором, снимать показания СКУЭ (в том числе с почасовыми профилями электрической энергии по каждой точке поставки (учета), в случае применения в расчетах второй - шестой ценовой категории), а также АИИ СКУЭ в отношении энергопринимающих устройств, максимальная мощность которых в границах балансовой принадлежности составляет не менее 670 кВт, в следующем порядке:
- по СКУЭ, установленным на РП, ГП 10-6/0,4 кВ ГП или сетевой организации (владельца сетей – в случае опосредованного присоединения), совместно с дежурным персоналом подстанции или уполномоченными представителями (в случае отсутствия дежурного персонала на подстанции) ГП (Владельца сетей);
 - по СКУЭ, установленным на потребительских подстанциях, а также на линиях 0,4 кВ – самостоятельно;
 - в случае невозможности участия представителя Потребителя в съеме показаний СКУЭ, установленной на РП, ГП 10-6/0,4 кВ ГП или сетевой организации (Владельца сетей – в случае опосредованного присоединения) в сроки, указанные в настоящем пункте, для определения величины потребленной за расчетный период энергии (мощности) следует использовать показания СКУЭ, зафиксированные персоналом ГП или сетевой организации. На основании показаний СКУЭ (АИИ СКУЭ) рассчитывать количество потребленной энергии (мощности) (в том числе о почасовом потреблении (Приложение 2а к настоящему Договору) по точкам поставки (учета), оборудованным приборами учета, позволяющими получать данные о потреблении энергии по часам суток), и до 16 часов первого числа месяца, следующего за расчетным, по телефону, электронной почте или в письменном виде представлять ГП информацию о потреблении энергии (мощности) по форме ведомости показаний СКУЭ (далее – ведомость) в соответствии с Приложением № 2 к настоящему Договору за подписью уполномоченного лица. Ведомость должна быть скреплена печатью Потребителя. В случае предоставления данных по телефаксу или электронной почте продублировать предоставление информации в письменном виде в течение трех последующих дней. В случае если день снятия показаний приходится на выходной или праздничный день, снятие и передача показаний расчетных СКУЭ производится в предшествующий ему рабочий день. В период с 8-го по 12-е число месяца, следующего за расчетным, Потребитель должен получить у ГП акт приема-передачи электрической энергии и счет (счет-фактуру) на оплату потребленной электрической энергии.
- 3.4.4. В случае расхождения между данными о количестве принятой Потребителем электрической энергии, зафиксированными в одностороннем порядке Потребителем, и данными, зафиксированными ГП (Сетевой организацией), для определения фактического объема принятой и подлежащей оплате электроэнергии, принимаются данные ГП

чае опосредованного присоединения) в порядке оперативных взаимоотношений. Перерыв в электроснабжении Потребителя в случае срабатывания устройств релейной защиты и автоматики (РЗА) с успешным включением (АВР) не считается отключением Потребителя. При условии электроснабжения Потребителя от двух независимых источников питания аварийное отключение одного из источников от действия РЗА или отключение одного из источников по согласованию Сторон не является ограничением режима потребления.

3.4.23. Выполнять требования представителей ГП об ограничении режима потребления электрической энергии (мощности) (Приложенными графиками аварийного ограничения режима потребления электрической энергии (мощности) (Приложение № 8 к настоящему Договору) при возникновении или угрозе возникновения дефицита энергии и мощности, а также в иных случаях, предусмотренных законодательством РФ в качестве основания для введения полного или частичного ограничения режима потребления. Соблюдать оперативно-диспетчерскую дисциплину.

3.4.24. Обеспечить предоставление проекта акта согласования технологической и/или аварийной брони в адрес Сетевой организации в течение 30-ти дней с даты начала действия Договора, если на эту дату у Потребителя, ограничение режима потребления электрической энергии (мощности) которого может привести к экономическим, экологическим, социальным последствиям, категории которых определены в приложении к Правилам полного и/или частичного ограничения режима потребления электрической энергии, отсутствует акт согласования технологической и/или аварийной брони, или в течение 30-ти дней с даты возникновения установленных Правилами недискриминационного доступа к услугам по передаче электрической энергии и оказания этих услуг, оснований для изменения такого акта, а также передать Гарантирующему поставщику копию акта не позднее 5-ти дней со дня согласования с Сетевой организацией.

Порядок определения величины технологической и/или аварийной брони и требования к соответствующим энергопринимающим устройствам устанавливаются в соответствии с правилами разработки и применения графиков аварийного ограничения режима потребления электрической энергии и использования противоаварийной автоматики.

3.4.25. Направлять в Сетевую организацию (копию Гарантирующему поставщику) списки лиц, имеющих право проведения оперативных переговоров со стороны Потребителя, и ежегодно, своим уведомлением подтверждать список таких лиц. В случае произошедших изменений либо пересмотра лиц наделенных правами проведения оперативных переговоров, сообщать о произошедших изменениях.

3.4.26. Незамедлительно уведомлять ГП:

- об авариях на энергопринимающих объектах, принадлежащих Потребителю, связанных с отключением питающих линий и повреждением основного оборудования;

- о поражениях электрическим током людей и животных, о пожарах, вызванных неисправностью электроустановок, в сетях Сетевой организации и зоне эксплуатационной ответственности Сетевой организации.

3.4.27. По запросу ГП и (или) сетевой организации, в том числе в соответствии с заданием субъекта оперативно-диспетчерского управления в электроэнергетике, проводить контрольные, внеочередные и иные замеры электрической энергии и мощности в следующие сроки:

- контрольные замеры – 2 (два) раза в год: третью среду июня и третью среду декабря;
- внеочередные замеры нагрузок по присоединениям и энергопринимающим устройствам, подключенным под действие противоаварийной автоматики и (или) включенным в графики аварийного ограничения режима потребления электрической энергии (мощности) – не чаще чем 1 (один) раз в месяц;
- иные замеры – не чаще чем 1 (один) раз в квартал.

Документально оформлять и в десятидневный срок со дня замера представлять Гарантирующему поставщику ведомость о почасовых расходах энергии (мощности). Точная дата контрольных замеров сообщается Гарантирующим поставщиком дополнительно.

3.4.28. Подключать к своим сетям субпотребителей только с соблюдением установленного порядка технологического присоединения при условии внесения соответствующих изменений в настоящий Договор. В течение 3-х дней после фактического подключения субпотребителя письменно уведомить об этом ГП.

3.4.29. Предпринять все необходимые действия для обеспечения поставки энергии субпотребителям, состоящим в договорных отношениях с ГП и подключенным к сетям Потребителя (за исключением случаев, указанных в п.п. 3.4.34), в количестве, установленном соответствующими договорами энергоснабжения (купли-продажи электрической энергии).

3.4.30. Представлять на согласование ГП в письменной форме не менее чем за 10 рабочих дней до предполагаемых изменений данные о возникновении необходимости изменения схем электроснабжения и включения СКУЭ, изменения величин мощности, в том числе и предусмотренных в актах аварийной и технологической брони.

3.4.31. Соблюдать порядок оформления изменения величины максимальной мощности энергопринимающих устройств, установленный законодательством РФ.

3.4.32. Принять меры к соблюдению значения соотношения потребления активной и реактивной мощности для отдельных энергопринимающих устройств (групп энергопринимающих устройств) Потребителя, определяемые в соответствии с Приказом Минпромэнерго РФ от 22.02.2007 № 49, при участии в регулировании мощности по соглашению с Сетевой организацией.

3.4.33. При получении от ГП уведомления о введении режима ограничения потребления Потребителю, либо субпотребителю, подключенному к сетям Потребителя, производить самостоятельно и (или) под контролем Сетевой организацией ограничение режима собственного потребления энергии (мощности) в объеме и в сроки, указанные в уведомлении.

(Гарантирующий поставщик (подпись, ФИО))

(Потребитель (подпись, ФИО))

чае опосредованного присоединения) в порядке оперативных взаимоотношений. Перерыв в электроснабжении Потребителя в случае срабатывания устройств релейной защиты и автоматики (РЗА) с успешным включением (АВР) не считается отключением Потребителя. При условии электроснабжения Потребителя от двух независимых источников питания аварийное отключение одного из источников от действия РЗА или отключение одного из источников по согласованию Сторон не является ограничением режима потребления.

3.4.23. Выполнять требования представителей ГП об ограничении режима потребления в соответствии с утвержденными графиками аварийного ограничения режима потребления электрической энергии (мощности) (Приложение № 8 к настоящему Договору) при возникновении или угрозе возникновения дефицита энергии и мощности, а также в иных случаях, предусмотренных законодательством РФ в качестве основания для введения полного или частичного ограничения режима потребления. Соблюдать оперативно-диспетчерскую дисциплину.

3.4.24. Обеспечить предоставление проекта акта согласования технологической и/или аварийной брони в адрес Сетевой организации в течение 30-ти дней с даты начала действия Договора, если на эту дату у Потребителя, ограничение режима потребления электрической энергии (мощности) которого может привести к экономическим, экологическим, социальным последствиям, категории которых определены в приложении к Правилам полного и/или частичного ограничения режима потребления электрической энергии, отсутствует акт согласования технологической и/или аварийной брони, или в течение 30-ти дней с даты возникновения установленных Правилами недискриминационного доступа к услугам по передаче электрической энергии и оказания этих услуг, оснований для изменения такого акта, а также передать Гарантирующему поставщику копию акта не позднее 5-ти дней со дня согласования с Сетевой организацией.

Порядок определения величины технологической и/или аварийной брони и требования к соответствующим энергопринимающим устройствам устанавливаются в соответствии с правилами разработки и применения графиков аварийного ограничения режима потребления электрической энергии и использования противоаварийной автоматики.

3.4.25. Направлять в Сетевую организацию (копию Гарантирующему поставщику) списки лиц, имеющих право проведения оперативных переговоров со стороны Потребителя, и ежегодно, своим уведомлением подтверждать список таких лиц. В случае произошедших изменений либо пересмотра лиц наделенных правами проведения оперативных переговоров, сообщать о произошедших изменениях.

3.4.26. Незамедлительно уведомлять ГП:

- об авариях на энергопринимающих объектах, принадлежащих Потребителю, связанных с отключением питающих линий и повреждением основного оборудования;

- о поражениях электрическим током людей и животных, о пожарах, вызванных неисправностью электроустановок, в сетях Сетевой организации и зоне эксплуатационной ответственности Сетевой организации.

3.4.27. По запросу ГП и (или) сетевой организации, в том числе в соответствии с заданием субъекта оперативно-диспетчерского управления в электроэнергетике, проводить контрольные, внеочередные и иные замеры электрической энергии и мощности в следующие сроки:

- контрольные замеры – 2 (два) раза в год в третью среду июня и третью среду декабря;
- внеочередные замеры нагрузок по присоединениям и энергопринимающим устройствам, подключенным под действие противоаварийной автоматики и (или) включенным в графики аварийного ограничения режима потребления электрической энергии (мощности) – не чаще чем 1 (один) раз в месяц;
- иные замеры – не чаще чем 1 (один) раз в квартал.

Документально оформлять и в десятидневный срок со дня замера представлять Гарантирующему поставщику ведомость о почасовых расходах энергии (мощности). Точная дата контрольных замеров сообщается Гарантирующему поставщиком дополнительно.

3.4.28. Подключать к своим сетям субпотребителей только с соблюдением установленного порядка технологического присоединения при условии внесения соответствующих изменений в настоящий Договор. В течение 3-х дней после фактического подключения субпотребителя письменно уведомить об этом ГП.

3.4.29. Предпринять все необходимые действия для обеспечения поставки энергии субпотребителям, состоящим в договорных отношениях с ГП и подключенным к сетям Потребителя (за исключением случаев, указанных в п.п. 3.4.34) в количестве, установленном соответствующими договорами энергоснабжения (купли-продажи электрической энергии).

3.4.30. Представлять на согласование ГП в письменной форме не менее чем за 10 рабочих дней до предполагаемых изменений данные о возникновении необходимости изменения схем электроснабжения и включения СКУЭ, изменения величин мощности, в том числе и предусмотренных в актах аварийной и технологической брони.

3.4.31. Соблюдать порядок оформления изменения величины максимальной мощности энергопринимающих устройств, установленный законодательством РФ.

3.4.32. Принять меры к соблюдению значения соотношения потребления активной и реактивной мощности для отдельных энергопринимающих устройств (групп энергопринимающих устройств) Потребителя, определяемые в соответствии с Приказом Минпромэнерго РФ от 22.02.2007 № 49, при участии в регулировании мощности по соглашению с Сетевой организацией.

3.4.33. При получении от ГП уведомления о введении режима ограничения потребления Потребителю, либо субпотребителю, подключенному к сетям Потребителя, производить самостоятельно и (или) под контролем Сетевой организацией ограничение режима собственного потребления энергии (мощности) в объеме и в сроки, указанные в уведомлении.

3.4.34. При получении от ГП уведомления на введение ограничения режима потребления субпотребителю, подключенному к сетям Потребителя, производить ограничение режима потребления энергии (мощности) в объеме и в сроки, указанные в уведомлении.

3.4.35. Оплачивать затраты ГП, не включенные в тариф на энергию (мощность), услуг по отключению, а также связанные с осуществлением представителями ГП по инициативе Потребителя проверок и обследований, подключению (за исключением проверки качества энергии в случае возникновения отклонений показателей качества энергии от норматива по вине Сетевой организации).

3.4.36. Уведомить ГП в письменной форме:

- об изменениях своего наименования, организационно-правовой формы, юридического либо почтового адреса, банковских реквизитов, ведомственной принадлежности, перечня должностных лиц (Приложение № 9), смены лица, ответственного за электрохозяйство Потребителя, об обстоятельствах отчуждения или перехода права собственности либо пользования на точки, по которым осуществляется поставка электрической энергии (мощности) к третьим лицам, и других данных, влияющих на надлежащее исполнение настоящего Договора, в течение 3-х дней с момента наступления соответствующего события;

- о прекращении деятельности организации – за 30 дней до прекращения деятельности.

3.4.37. Уведомить ГП в письменной форме о переходе на обслуживание к другой энергосбытовой организации не менее чем за 20 рабочих дней до предполагаемой даты вступления в силу договора с иным продавцом электрической энергии. В случае неисполнения Потребителем указанных в настоящем пункте условий, настоящий Договор продолжает действовать, а Потребитель продолжает нести все установленные настоящим Договором обязательства, включая обязательство по оплате потребленной электрической энергии и оказанных услуг.

3.4.38. Осуществить полный расчет при расторжении настоящего Договора за фактически потребленную энергию (мощность), оказанные услуги, оплатить необходимые компенсации, а также возместить убытки ГП в порядке, предусмотренном законодательством РФ.

3.4.39. Ознакомиться с требованиями нормативных правовых документов, на которые содержатся ссылки в настоящем Договоре.

3.4.40. Потребители с присоединенной мощностью более 150 кВт в одной точке присоединения обязаны соблюдать соотношения потребленной активной и реактивной мощности и режим работы устройств, обеспечивающих регулирование реактивной мощности. В случае если Потребитель допустил отклонение от установленных в законодательном порядке значений соотношения потребления активной и реактивной мощности, он оплачивает отклонения от установленных величин потребления реактивной и активной мощности в соответствии с законодательством РФ.

3.4.41. Выполнять другие обязанности, предусмотренные законодательством РФ.

3.4.42. Незамедлительно через лиц, имеющих право ведения оперативных переговоров, сообщать ГП или Сетевой организации, к сетям которой непосредственно присоединены электроустановки Потребителя, обо всех нарушениях схемы учета, неисправности или утраты прибора учета, о нарушении (повреждении) пломб и (или) знаков визуального контроля, нанесенных на прибор учета (систему учета), об истечении межповерочного интервала прибора учета, с последующим письменным уведомлением об этом ГП и Сетевую организацию в течение 2-х рабочих дней со дня возникновения такого нарушения, неисправности, утраты и пр.

3.5. Потребитель имеет право:

3.5.1. Заявлять ГП об ошибках, обнаруженных в документах по исполнению обязательств, и требовать произвести перерасчет. Подача заявления об ошибке в документах по исполнению обязательств не освобождает Потребителя от обязанности принять и оплатить в установленный срок документ в неоспариваемой им части.

3.5.2. Участвовать в проведении замеров качества энергии.

3.5.3. Осуществлять совместно с представителями ГП проверку правильности показаний СКУЭ, с соответствующим оформлением акта.

3.5.4. В установленные настоящим Договором сроки вносить предложения по изменению его условий.

3.5.5. Вносить предложения по изменению договорного количества потребления энергии (мощности) в период действия Договора в порядке и сроки, установленные Договором.

3.5.6. После получения письменного согласия ГП производить замену СКУЭ и ее составляющих элементов: счетчиков, измерительных трансформаторов тока и напряжения, датчиков, питающих цепей.

3.5.7. С даты утраты ГП его статуса перейти на обслуживание:

- к организации, которой присвоен статус Гарантирующего поставщика;
- к энергосбытовой (энергоснабжающей) организации или производителю электрической энергии (мощности) на розничном рынке при условии соблюдения установленных законодательством РФ условий заключения договоров с указанными субъектами.

3.5.8. В одностороннем порядке отказаться от исполнения Договора полностью, что влечет расторжение данного Договора, при условии письменного уведомления об этом ГП, а также соответствующей полной оплаты стоимости фактически потребленной энергии (мощности), не позднее чем за 10 дней до заявляемой Потребителем даты расторжения Договора, а также в случаях, предусмотренных законодательством РФ, начисленной ему ГП суммы компенсации в связи с полным отказом от исполнения договора, что может быть подтверждено оплатой счета, выставленного Гарантирующим поставщиком.


(Потребитель (подпись, ФИО))

3.5.9. Выбирать ценовую категорию, условия почасового планирования потребления энергии (мощности), в случаях, определенных Основными положениями функционирования розничных рынков электрической энергии, утвержденных Постановлением Правительства РФ от 04.05.2012 № 442 (далее – ОПФРР).

4. Порядок согласования и изменения количества энергии (мощности)

4.1. Порядок согласования годового количества поставки энергии (мощности):

- 4.1.1. Количество поставки энергии (мощности) определяется на год, помесечно, с разбивкой по соответствующему уровню напряжения (при применении второй ценовой категории – с разбивкой по зонам суток, при применении третьей-шестой ценовой категории – с почасовой детализацией). Договорные величины поставляемой электрической энергии Потребителю (с учетом Субпотребителей) устанавливаются в календарном году с разбивкой по месяцам.
- 4.1.2. Заявку на необходимое Потребителю количество энергии (мощности) в следующем году Потребитель обязан подать ГП по форме Приложения № 1.2 к настоящему Договору не позднее 15-го марта текущего года.
- 4.1.3. В случае если Потребитель не уведомил ГП о договорном объеме потребления электрической энергии (мощности) в сроки, предусмотренные п. 4.1.2 настоящего Договора, договорной объем для каждого месяца определяется равным договорному объему за соответствующий месяц предыдущего года, а в случае отсутствия указанных данных – фактическому объему потребления электрической энергии за соответствующий месяц предыдущего года.
- 4.1.4. В случае увеличения (уменьшения) договорного объема потребления электрической энергии на расчетный период Потребитель уведомляет ГП в срок не позднее, чем за 15 дней до начала соответствующего расчетного периода.
- 4.1.5. Вся переписка между Потребителем и ГП в части определения количества поставки энергии (мощности), а также их изменения производится заказными письмами с уведомлением о вручении либо иным способом, позволяющим определить факт и время получения документа.

5. Коммерческий учет энергии (мощности) и порядок определения количества потребленной энергии (мощности)

- 5.1. Точки поставки энергии, отпускаемой Потребителю, должны быть оборудованы СКУЭ, соответствующими требованиям законодательства РФ в зависимости от величины максимальной мощности энергопринимающего устройства, а также ценовой категории, применяемой в расчетах за энергию по точке поставки (Приложение № 3.1 к настоящему Договору). Оборудование точек поставки приборами учета энергии обеспечивается Потребителем самостоятельно или с привлечением третьих лиц.
- 5.2. Потребитель обязан обеспечивать соблюдение установленного законодательством РФ (раздел X «Правила организации учета электрической энергии на розничных рынках» ОПФРРЭ) порядка взаимодействия Сторон Договора в процессе учета электрической энергии (мощности) с использованием приборов учета, в том числе в части:
- допуска установленного прибора учета в эксплуатацию;
 - определения прибора учета, по которому осуществляются расчеты;
 - эксплуатации прибора учета, в том числе обеспечения поверки прибора учета по истечении установленного для него межповерочного интервала;
 - восстановления учета в случае выхода из строя или утраты прибора учета в срок не более одного месяца;
 - сообщения Сетевой организации и Гарантирующему поставщику о выходе прибора учета из эксплуатации.
- 5.3. Требования к СКУЭ и порядок допуска СКУЭ в эксплуатацию определяются законодательством РФ.
- 5.4. Сведения об элементах СКУЭ, установленных в отношении энергопринимающих устройств и используемых для расчетов по Договору, с указанием ответственной стороны за эксплуатацию, мест их установки, заводских номеров, коэффициентов трансформации, даты предыдущей и очередной поверки, межповерочного интервала приведены в Приложении № 3.1 к настоящему Договору.
- 5.5. Все элементы СКУЭ подлежат обязательной пломбировке с составлением соответствующего акта.
- 5.6. Государственная поверка СКУЭ, замена и обслуживание элементов, входящих в СКУЭ в зоне ответственности Потребителя, обеспечивается Потребителем в установленные сроки за свой счет.
- 5.7. В случае установления представителем ГП факта безучетного потребления энергии (мощности) составляется акт о неучтенном потреблении энергии.
- 5.8. Определение количества потребленной Потребителем в расчетном периоде энергии производится ГП на основании ведомости (Приложение № 2 к настоящему Договору), актов о неучтенном потреблении или в порядке, предусмотренном п. 5.11, или акта, оформленного по показаниям СКУЭ в соответствии с п. 3.4.3 настоящего Договора.
- 5.9. Потребитель оформляет и представляет ГП ведомость в двух экземплярах в соответствии с п. 3.4.3.
- 5.10. ГП при получении ведомости от Потребителя ставит отметку о ее получении на двух экземплярах.
- 5.11. При непредоставлении Потребителем сведений о потреблении энергии (мощности) за расчетный период расчет количества принятой энергии (мощности) осуществляется в порядке, предусмотренном ОПФРР (п. 166).

12. При наличии актов о неучтенном потреблении энергии (мощности), предусмотренных п.п. 5.7 и 5.8 настоящего Договора, количество поставленной и потребленной энергии (мощности) за соответствующий период определяется расчетным способом, предусмотренным ОПФРР.

5.13. В случае неисправности, утраты или истечения срока межповерочного интервала элементов СКУЭ либо их демонтажа в связи с поверкой, ремонтом или заменой определение количества потребления энергии (мощности) осуществляется в порядке, установленном ОПФРР (п. 179) при условии своевременного уведомления ГП.

5.14. При установке СКУЭ не в точке поставки количество учтенной энергии подлежит корректировке на величину потерь энергии, возникающих на участке сети от границы балансовой принадлежности энергопринимающих устройств до места установки СКУЭ. Расчет величины потерь осуществляется ГП (сетевой организацией) в соответствии с актом уполномоченного федерального органа, регламентирующим расчет нормативов технологических потерь энергии при ее передаче по электрическим сетям. Порядок расчета потерь указывается в Приложении № 7 к настоящему Договору после технической характеристики каждой СКУЭ, установленной не в точке поставки.

5.15. Спорные вопросы, касающиеся количества энергии (мощности), поставляемой Потребителю, урегулируются в соответствии с законодательством РФ.

6. Порядок расчетов за потребленную энергию (мощность)

6.1. Расчеты в рамках настоящего Договора осуществляются в порядке и по ценам, установленным положениями действующих федеральных законов и иных нормативных правовых актов. Вся информация о применяемых ценах размещается на официальном сайте ГП в сети Интернет по адресу: www.gup-krymenergo.simea.ru

6.2. В случае если в ходе исполнения настоящего Договора вступит в силу нормативный правовой акт, изменяющий порядок определения цены по договору, или уполномоченным органом исполнительной власти субъекта Российской Федерации в области государственного регулирования тарифов будет принят акт об установлении новой цены в отношении потребителей, Стороны с момента введения его в действие при осуществлении расчетов по договору обязаны применять новый порядок определения цен и (или) нового тарифа. При этом Договор не пере-заключается.

6.3. Стоимость потребленной энергии в расчетном периоде определяется исходя из сложившихся за расчетный период фактических цен, размещенных ГП на официальном сайте, по соответствующей ценовой категории и уровню напряжения в точке поставки, определенному в Приложении № 3 к настоящему Договору, и количества потребления энергии (мощности), определенного согласно разделу 5 настоящего Договора.

В случае применения в расчетах за энергию, потребленную во всех или некоторых точках поставки, регулируемых тарифов, утвержденных органом исполнительной власти субъекта Российской Федерации в области государственного регулирования тарифов, стоимость потребленной энергии в расчетном периоде в соответствующих точках поставки определяется исходя из регулируемых тарифов, установленных для объектов соответствующей категории, и количества потребленной энергии, определенного согласно разделу 6 настоящего Договора.

6.4. Выбор ценовой категории, применяемой в расчетах за потребленную энергию (мощность), осуществляется Потребителем самостоятельно, кроме случаев, предусмотренных ОПФРРЭЭ. В случае отсутствия уведомления о выборе ценовой категории на каждый последующий календарный год расчеты осуществляются по ценовой категории, которая применялась в предыдущем календарном году.

6.5. Расчет стоимости энергии (мощности), выявленной по акту о неучтенном потреблении энергии, осуществляется по цене, действующей на момент составления акта о неучтенном потреблении энергии.

6.6. При применении в расчетах пятой - шестой ценовых категорий оплачивать стоимость энергии в суммарном за расчетный период объеме превышений фактических почасовых объемов покупки энергии над соответствующими плановыми почасовыми объемами потребления энергии, заявленными Потребителем, и в объеме превышений фактических почасовых объемов потребления энергии над соответствующими фактическими почасовыми объемами покупки энергии в случаях и порядке, установленных действующим законодательством.

6.7. Оплата Потребителем за потребленную электрическую энергию и мощность осуществляется в соответствии с «Порядком оплаты» (Приложение № 4 к настоящему Договору).

6.8. ГП до 12-го числа месяца, следующего за месяцем, за который осуществляется оплата, выдает (направляет) Потребителю счет (счет-фактуру) и Акт приема-передачи электрической энергии (мощности). Акт приема-передачи электрической энергии (мощности) должен быть рассмотрен, подписан и направлен Потребителем Гарантирующему поставщику в течение семи дней с момента получения. В случае невозврата в установленный срок акта приема-передачи электрической энергии (мощности) либо отсутствия мотивированных возражений по нему, акт приема-передачи электрической энергии (мощности) считается принятым без разногласий. В случае неполучения Потребителем акта приема-передачи, направленного ГП посредством почтовой связи (с наложением) по адресу Потребителя, указанному в настоящем Договоре или сообщенному Потребителем Гарантирующему поставщику в письменной форме до направления акта приема-передачи, по причине отсутствия Потребителя по указанному адресу, выбытия, отказа в принятии корреспонденции, неполучения ее в установленный срок от организации почтовой связи и другим подобным причинам, акт приема-передачи считается полученным и согласованным (принятым) Потребителем с момента возврата в адрес ГП акта приема-передачи, неполученного Потребителем по вышеуказанным причинам.

6.9. В случае изменения количества принятой Потребителем энергии (мощности) после оформления актов приема-передачи за истекшие расчетные периоды, ГП формирует корректировочные акты приема-передачи и направляет их Потребителю.

ГП выставляет Потребителю корректировочный счет-фактуру не позднее пяти календарных дней после подписания корректировочного акта приема-передачи обеими Сторонами.

6.10. Расчеты за энергию осуществляются в безналичном порядке по платежным документам Потребителя на расчетный счет, указанный в п. 12 настоящего Договора, или иной расчетный счет, по указанию ГП, в ином порядке, предусмотренном действующим законодательством РФ.

В платежном поручении Потребитель указывает: назначение платежа, номер и дату настоящего Договора, период, за который производится платеж, НДС. В случае невыполнения указанного требования ГП оставляет за собой право самостоятельного решения вопроса о распределении денежных средств в рамках исполнения условий настоящего Договора.

6.11. Несвоевременное внесение платы за потребленную электроэнергию влечет за собой начисление пени в размере одной трехсотой ставки рефинансирования Центрального банка Российской Федерации, действующей на момент оплаты, от не оплаченных в срок сумм, за каждый день просрочки начиная со следующего дня после наступления установленного срока оплаты по день фактической оплаты включительно.

6.12. Для подтверждения задолженности за потребленную энергию (мощность) любая из Сторон по настоящему Договору вправе потребовать произвести сверку расчетов с последующим подписанием акта сверки расчетов в пятидневный срок после его получения. При наличии разногласий по результатам сверки расчетов Потребитель направляет к ГП своего уполномоченного представителя с обоснованием разногласий по расчетам и доверенностью на право урегулирования разногласий и подписания акта сверки. Допускается урегулирование разногласий Сторон путем обмена письмами.

6.13. Стороны пришли к соглашению о возможности использования факсимильного воспроизведения подписей своих уполномоченных представителей при подписании дополнительных соглашений и приложений к Договору, а также иных оформляемых в рамках исполнения настоящего Договора документов, требующих наличия подписи уполномоченных представителей Сторон.

Факсимильное воспроизведение подписей своих уполномоченных представителей на документах, перечисленных в настоящем пункте Договора, стороны признают аналогом собственноручных подписей таких лиц.

По требованию одной из Стороны документ, подписанный с использованием факсимильного воспроизведения подписи, подлежит замене на документ, подписанный собственноручной подписью, в течение 10 рабочих дней с момента предъявления соответствующего письменного требования Стороны. Стороны пришли к согласию о возможности направления и получения счетов, счетов-фактур, Актов приема-передачи электрической энергии (мощности), актов сверок и иных документов в электронном виде с использованием электронной цифровой подписи. Порядок электронного документооборота с использованием электронной цифровой подписи оформляется отдельным соглашением к настоящему Договору.

7. Ограничение режима потребления

7.1. ГП вправе выступать инициатором введения ограничения режима потребления (полного отключения) электрической энергии (мощности) Потребителя по следующим основаниям:

а) неисполнение или ненадлежащее исполнение Потребителем обязательств по оплате электрической энергии (мощности) и услуг, оказание которых является неотъемлемой частью процесса поставки электрической энергии по настоящему Договору, в том числе по предварительной оплате, если это привело к образованию задолженности Потребителя в размере, соответствующем денежным обязательствам Потребителя не менее чем за один период между установленными Договором сроками платежа;

б) выявление факта осуществления Потребителем неучтенного (бездоговорного) потребления электрической энергии;

в) неисполнение Потребителем условий Договора, касающихся обеспечения функционирования устройств релейной защиты, противоаварийной и режимной автоматики, устройств компенсации реактивной мощности;

г) выявление факта ненадлежащего технологического присоединения энергопринимающих устройств Потребителя к объектам электросетевого хозяйства, в случае если настоящий Договор был заключен в отсутствие документов, подтверждающих технологическое присоединение и (или) разграничение балансовой принадлежности;

д) нарушение Потребителем введенного ранее в отношении него частичного ограничения режима потребления при сохранении обстоятельств, послуживших основанием для его введения;

е) соглашение Сторон в рамках условий настоящего Договора;

ж) прекращение исполнения обязательств Сторон по настоящему Договору;

з) введение ограничения режима потребления (полного отключения) электрической энергии на территорию Республики Крым.

В установленных законодательством случаях ограничение режима потребления может вводиться по инициативе иных субъектов электроэнергетики (сетевой организации, органа государственного энергетического надзора).

9. Разрешение споров

9.1. Все споры, разногласия и требования, вытекающие из настоящего Договора или в связи с ним, в том числе связанные с его заключением, изменением, исполнением, нарушением, расторжением, прекращением и действительностью, не решенные Сторонами путем переговоров, подлежат разрешению в Арбитражном суде в соответствии с законодательством РФ.

10. Прочие условия

10.1. Настоящий Договор заключен в соответствии с положениями законов и (или) иных нормативных правовых актов, действующих на момент его заключения. В случае принятия после заключения договоров и (или) иных нормативных правовых актов, устанавливающих иные правила исполнения публичных договоров или содержащих иные правила деятельности ГП, установленные такими документами новые нормы обязательны для сторон с момента их вступления в силу, если самими нормативными правовыми актами не установлен иной срок. В целях приведения действующего Договора в соответствие с новыми нормами ГП в течение одного месяца с момента вступления в силу нормативных правовых актов направляет Потребителю уведомление об изменении условий Договора.

10.2. В случае если новая норма предусматривает положение, которое может быть изменено соглашением Сторон, то Стороны обязуются достичь соглашения в течение двух недель с момента получения Потребителем соответствующего уведомления от ГП. При недостижении согласия в указанный срок согласованием является условие, определенное в нормативном правовом акте. Действие такого условия распространяется на отношения сторон, возникшие с даты вступления в силу нормативного правового акта, независимо от даты достижения соглашения по нему.

10.3. Сведения о деятельности Сторон, полученные ими при заключении, изменении (дополнении), исполнении, расторжении Договора, а также сведения, вытекающие из содержания Договора, являются конфиденциальной информацией и не подлежат разглашению третьим лицам (кроме как в случаях, предусмотренных действующим законодательством или по соглашению Сторон) в течение срока действия Договора и в течение трех лет после его окончания. Перечень конфиденциальной информации устанавливается по согласованию Сторон.

10.4. Представители Потребителя, имеющие право осуществлять юридические действия, связанные с реализацией условий настоящего Договора, приведены в Приложении № 9 настоящего Договора.

10.5. При наличии технической возможности стороны могут организовать электронный документооборот с использованием электронной подписи, при условии оформления дополнительного соглашения о применении электронной подписи.

10.6. Стороны договорились о том, что вся переписка между ними по всем вытекающим из Договора обязательствам производится по адресам, указанным в Договоре. Сторона, адрес и (или) банковские реквизиты которой изменились, обязана в 3-дневный срок с момента наступления указанных обстоятельств надлежащим образом уведомить другую сторону о соответствующих изменениях. В случае несвоевременного и (или) ненадлежащего уведомления стороной об указанных изменениях переписка с использованием реквизитов, указанных в Договоре, является надлежащей.

10.7. Стороны договорились, что уведомления (сообщения), переданные Потребителю как в письменной форме, так и по телефону (факсу, E-mail), считаются надлежащим уведомлением (сообщением) Потребителя со стороны ГП и его представителей.

10.8. В случае неполучения Потребителем корреспонденции, направленной ГП посредством почтовой связи (курьерской службой) по адресу Потребителя указанному, в п. 12 настоящего Договора, или сообщенному Потребителем ГП в письменной форме до момента отправления корреспонденции, по причине отсутствия Потребителя по указанному адресу, отправки корреспонденции, отказа в принятии, неполучения в установленные сроки организацией почтовой связи, указанная корреспонденция считается полученной Потребителем надлежащим образом, при условии наличия у ГП документального подтверждения изложенных обстоятельств от организации почтовой связи либо курьерской службы.

10.9. С момента заключения настоящего Договора, все предшествующие переписки, переговоры, заключенные договоры и соглашения, регулирующие взаимоотношения сторон в части отпуска и потребления (поставки) энергии, прекращают свое действие, за исключением обязательств Потребителя по погашению задолженности, убытков, компенсаций и иных каких-либо связанных требований перед Гарантирующим поставщиком.

10.10. Обязательства финансового характера, возникшие в рамках ранее действующего Договора № 242 от «09» 09 2004г., принимаются соответствующей обязанной Стороной, как такие, которые подлежат исполнению в рамках настоящего Договора и подтверждаются Актом-сверки взаимных расчетов.

10.11. Потребитель ознакомлен с требованиями законодательства об электроэнергетике и нормативных правовых актов, на которые содержатся ссылки в настоящем Договоре.

11. Срок действия договора

том числе
действительности
11.1. Настоящий Договор вступает в силу с «06» 04 2015 г., и заключается на срок до «31» 12 2015 г., а в части расчетов до полного их завершения.

Настоящий Договор считается продленным на (ненужное зачеркнуть):

- календарный год;
- период продления действия договора аренды (предоставления услуг, концессии).

(указать документ, являвшийся основанием при заключении Договора)

настоящий Договор считается продленным на каждый последующий календарный год на тех же условиях, если ни одна из Сторон не позднее 30 дней до окончания срока действия Договора не заявит о его прекращении или изменении либо о заключении нового договора или пересмотре его условий.

11.2. В случае если период аренды или иного законного основания владения (пользования) объектом(ми), снабжаемым(ми) электроэнергией по настоящему Договору, заканчивается ранее срока действия настоящего Договора, и Потребителем не предоставлены Гарантирующему поставщику документы, подтверждающие продление периода аренды или иного законного основания владения (пользования) объектом(ами), объект(ы) исключается(ются) из Договора. При этом настоящий Договор считается прекращенным и/или измененным в части исключения объекта(ов) из Договора со дня, следующего за днем прекращения периода аренды или иного законного основания владения (пользования) объектом(ами) (энергопринимающими устройствами) либо дня, когда Поставщику стало известно о наступлении вышеуказанных событий.

11.3. Настоящий Договор может быть расторгнут Гарантирующим поставщиком в одностороннем внесудебном порядке:

- при отсутствии у Потребителя энергопринимающего устройства;
- в соответствии с п. 3.3.8 настоящего Договора;
- в случае, если энергопринимающее устройство Потребителя было присоединено к электрическим сетям сетевой организацией с нарушением порядка технологического присоединения;
- в иных случаях, предусмотренных законодательством РФ.

В случае, когда Потребитель утратил право на энергопринимающее устройство или иное необходимое оборудование, Гарантирующий поставщик уведомляет Потребителя о расторжении договора не менее, чем за 5 дней до его расторжения. Днем расторжения Договора считается день, указанный в уведомлении.

11.4. Расторжение Договора возможно по соглашению Сторон на основании письменного обращения одной из сторон, направленного за месяц до даты расторжения, при отсутствии задолженности Потребителя в оплате за потребленную электроэнергию и при условии отключения объектов, включенных в Договор, от электросети, либо передачи их в установленном порядке в Договор энергоснабжения (купли-продажи электроэнергии) нового владельца (балансодержателя/собственника).

При переоформлении Договора стороны руководствуются условиями настоящего Договора до момента заключения нового.

11.5. При прекращении потребления энергии (мощности) в связи с расторжением Договора по инициативе Потребителя о расторжении настоящего Договора, по каждому энергоснабжающему объекту Потребитель:

- уведомляет об этом ГП за семь дней до прекращения потребления;
- обеспечивает отключение своих энергопринимающих устройств от сетей Сетевой организации на границе балансовой принадлежности с предварительной фиксацией показаний путем оформления двухстороннего акта;
- сдает владельцам приборов учета, принадлежащие ГП или Сетевой организации.

О прекращении потребления и соблюдении указанного порядка Стороны составляют двухсторонний акт.

11.6. При передаче объекта новому владельцу Договор может быть расторгнут без выполнения условий по отключению энергопринимающих устройств и сдаче приборов учета, указанных в пункте 11.5 настоящего Договора, в случае одновременного заключения Договора энергоснабжения с новым владельцем.

11.7. В случае отчуждения Потребителем права собственности, пользования, владения и иного законного права на объект энергоснабжения по данному Договору любым незапрещенным действующим законодательством способом, ГП имеет право отказаться от исполнения договора полностью или частично.

11.8. Обязательства ГП по настоящему Договору прекращаются с даты лишения последнего статуса гарантирующего поставщика в установленном законодательством РФ порядке.

11.9. Изменения и дополнения в настоящий Договор вносятся в порядке, предусмотренном действующим законодательством РФ, а также путем их согласования сторонами в результате договорной переписки.

11.10. Прекращение обязательств по настоящему Договору в связи с невозможностью исполнения не лишает права одной Стороны требовать от другой Стороны возмещения причиненных убытков.

11.11. Обязательства, возникшие из настоящего Договора и на момент его расторжения/прекращения не исполненные надлежащим образом, сохраняют свою силу до момента их исполнения в полном объеме.

11.12. Настоящий Договор и приложения к нему составлены в двух экземплярах, один из которых находится у Гарантирующего поставщика, другой – у Потребителя.

Все приложения к настоящему Договору составляют его неотъемлемую часть:

Основными приложениями являются:

Приложение № 1 – Объемы договорных величин поставки энергии (заявленной мощности);

Приложение № 1.2 – Заявка на договорные величины поставки энергии (заявленной мощности), тыс.кВтч., (МВт)

Приложение № 3.1 – Перечень точек поставки, по которым производится расчет за отпущенную электроэнергию и мощность;

Приложение № 2 – Ведомость показаний СКУЭ;

Приложение № 6,7 – Акт разграничения балансовой принадлежности электросетей и эксплуатационной ответственности сторон;

Приложение № 9 – Список лиц, ответственных за электрохозяйство;

Приложение № 4 – Порядок оплаты.

Дополнительными приложениями являются:

Приложение № 7.1, – Порядок расчета потерь;

12. Адреса, реквизиты и подписи сторон:

«Гарантирующий поставщик»

ГУП РК «Крымэнерго»


Юридический адрес:	295034, Республика Крым, г. Симферополь, ул. Киевская, 74/6
Почтовый адрес для отправки корреспонденции	295034, Республика Крым, г. Симферополь, ул. Киевская, 74/6
телефон/факс	(0652) 59-13-59/(0652) 60-00-91
Сакское РОЭ	
Почтовый адрес РОЭ:	296500 Республика Крым г. Саки Новоселовское шоссе, 9
телефон/факс	(06563 3-09-27; 2-33-49)
ОКПО	00121070
ОГРН	1149102003423
ИНН/КПП	9102002878/910745004
БАНК	АО «ГЕНБАНК»
Р/С	40602810800230160007
Корреспондентский счет	30101810835100000110
БИК	043510110
ОКВЭД	40.10
Сайт:	www.gup-krymenergo.crimea.ru
Режим работы	
Понедельник-Четверг	с 8:00 до 17:00
Пятница	с 8:00 до 16:00
Перерыв	с 12:00 до 12:48

Гарантирующий поставщик:

Начальника Сакского РОЭ

ГУП РК «Крымэнерго»

Шостак В.А.



М.П.

«Потребитель»

ДК «ВETERАН»

Юридический адрес:	297406, РК, г. Евпатория, Ул. Льва Толстого, 28/30
телефон/факс	+79787230176
ОКПО	00817385
ОГРН	1159102003290
ИНН/КПП	9110088854/911001001
Р/С	40703810040500000153
Корресп. счет	30101810400000000607
БИК	044525607
БАНК	РНКБ(ОАО)г. Москва
ОКВЭД	70,32
E-mail:	
ОКОПФ	21003
Паспортные данные	0314 789007
	ФМС 900-003
	От 14.05.2014г.

Потребитель:

Председатель ДК «ВETERАН»

Сахатская А.Я.



(подпись, Ф.И.О.)

06

04

20.15.15